

REPÚBLICA DE COLOMBIA

CORPORACION PARA EL DESARROLLO SOSTENIBLE DEL URABA
CORPOURABA

Auto

“Por el cual se declara iniciada una actuación administrativa ambiental”

El Director General de la **CORPORACION PARA EL DESARROLLO SOSTENIBLE DEL URABA “CORPOURABA”**, en uso de sus facultades legales y estatutarias, en especial las conferidas por los numerales 2º y 9º del artículo 31 de la Ley 99 de 1993, el Acuerdo N° 100-02-02-01-0027 del 12 de diciembre de 2023, con efectos jurídicos a partir del 01 de enero de 2024, en concordancia con el Decreto Único Reglamentario 1076 de 2015, y;

CONSIDERANDO


Que la sociedad **AUTOPISTAS URABA S.A.S**, identificada con **NIT 900.902.591-7**, a través de su representante legal **JUAN MANUEL MENDEZ PIRA**, identificado con cedula de ciudadanía **No. 80.407.599**, mediante comunicación radicada con el Nro. 160-34-01.32-0101 del 09 de enero de 2026, en la que requiere **PERMISO DE OCUPACIÓN DE CAUCE, PLAYAS Y LECHOS**, sobre la fuente hídrica denominada **Rio Sucio**, en las coordenadas **X1092610.295 - Y1260059.162**, ubicadas en el sector **ZODME 2-3**, ubicado a la altura del **K5+800 RUTA NACIONAL 6202**, jurisdicción del Municipio de Dabeiba, Departamento Antioquia.


Que acorde con la documentación suministrada, la sociedad **AUTOPISTAS URABA S.A.S**, identificada con **NIT 900.902.591-7**, mediante el número de radicado ANLA N° 4100900902591720002 del 19 de febrero de 2020, reportó a la Autoridad Nacional de Licencias Ambientales - ANLA, una situación de emergencia cuya atención derivó la construcción de una obra de protección consistente en un muro mecánicamente estabilizado (MSE) con dimensiones $h=1.5$ m, $L=60$ m y $a=9$ m donde h =Altura, L =Longitud y a =ancho, un enrocado situado sobre la corona del muro en gaviones, con una longitud de 215m, altura de 4m, un área de ocupación de 859.75m² y un ancho de 4m, ubicada sobre las coordenadas **X1092610.295 - Y1260059.162**.

Que la sociedad **AUTOPISTAS URABA S.A.S**, identificada con **NIT 900.902.591-7**, informa la necesidad de mantener la obra de protección de cara a la fase operativa del proyecto, puesto que, esta obra contribuye en la prevención y mitigación de cualquier escenario de riesgo que se pueda presentar. Cumpliendo de esta manera la máxima del principio de precaución consagrado en la Ley 1523 de 2012, y generando la necesidad de la permanencia de dicha obra de protección.

Que el **K5+800**, sector **ZODME 2-3**, ubicado en la **RUTA NACIONAL 6202**, es vía con destinación al uso público, en cumplimiento del requisito número 3, establecido en el numeral 6.3 de las Orientaciones Transitorias para la Gestión de Proyectos de Inversión – SGR, por lo tanto, no requiere acreditar la titularidad del inmueble.

Así las cosas, la sociedad **AUTOPISTAS URABA S.A.S**, identificada con Nit. 900.367.682-3, podrá surtir todas las diligencias propias del respectivo trámite ante la Autoridad Ambiental. 

Que la sociedad **AUTOPISTAS URABA S.A.S**, identificada con **NIT 900.902.591-7**, canceló factura electrónica de venta N° CO 14605 del 08 de abril de 2026, con comprobante de ingreso N° 703 del 23 de abril de 2026, por la suma **DOS MILLONES TRESCIENTOS CATORCE MIL DOSCIENTOS SESENTA Y CINCO PESOS M/L (\$2.314.265)**, por concepto de tarifa de servicios técnicos y derechos de publicación, de conformidad con lo establecido en la resolución Nro. 100-03-10-23-0072-2026 del 13 de enero de 2026. 

Que el interesado anexo la documentación requerida para el permiso de ocupación de cauce, playas y lechos conforme al artículo 2.2.3.5.2 del decreto 1076 de 2015. 

Auto

Por el cual se declara iniciada una actuación administrativa ambiental

Que el artículo 132 del decreto Ley 2811 de 1974, establece en lo relativo del uso, conservación y preservación de las aguas que "Sin permiso, no se podrá alterar los cauces ni el régimen y la calidad de las aguas, ni intervenir su uso legítimo".

Que así mismo el decreto 1076 de 2015 del ministerio de ambiente y desarrollo sostenible, en su sesión 12, ARTÍCULO 2.2.3.2.12.1. Ocupación, cita que "La construcción de obras que ocupen el cauce de una corriente o depósito de agua requiere autorización, que se otorgará en las condiciones que establezca la Autoridad Ambiental competente. Igualmente se requerirá permiso cuando se trate de la ocupación permanente o transitoria de playas".

En mérito de lo expuesto este Despacho,

DISPONE

ARTÍCULO PRIMERO. DECLARAR INICIADA la actuación administrativa ambiental para el trámite de **PERMISO DE OCUPACIÓN DE CAUCE, PLAYAS Y LECHOS**, sobre la fuente hídrica denominada **Rio Sucio**, en las coordenadas **X1092610.295 - Y1260059.162**, ubicadas en el sector **ZODME 2-3**, ubicado a la altura del **K5+800 RUTA NACIONAL 6202**, jurisdicción del Municipio de Dabeiba, Departamento Antioquia, en el marco de las actividades de ocupación de cauce para la atención de una situación de emergencia reportada a la ANLA, cuya obra construida es un muro mecánicamente estabilizado (MSE) con dimensiones $h=1.5$ m, $L=60$ m y $a=9$ m donde h =Altura, L =Longitud y a =ancho, un enrocado situado sobre la corona del muro en gaviones, con una longitud de 215m, altura de 4m, un área de ocupación de 859.75m² y un ancho de 4m, según solicitud de la sociedad **AUTOPISTAS URABA S.A.S**, identificado con **NIT 900.902.591-7**, a través de su representante legal **JUAN MANUEL MENDEZ PIRA**, identificado con cedula de ciudadanía **No. 80.407.599**.

PARÁGRAFO PRIMERO. Informar al solicitante que el trámite de **PERMISO DE OCUPACIÓN DE CAUCE, PLAYAS Y LECHOS** en CORPOURABA, se desarrolla en un tiempo de ochenta (80) días hábiles contados a partir de la fecha que se constate el pago del trámite; esto de conformidad con la Resolución N° 300-03-10-23-1586 del 12 de diciembre de 2020.

PÁRAGRAFO SEGUNDO. El presente auto sólo declara iniciada la actuación administrativa ambiental, y no constituye otorgamiento de permiso, concesión o autorización alguna.

PARÁGRAFO TERCERO: En consecuencia, declárese formalmente abierto el expediente **No. 160-16-51-06-0033-2026**, bajo el cual se realizará todas las actuaciones administrativas.

ARTÍCULO SEGUNDO. Notificar el presente acto administrativo a la sociedad **AUTOPISTAS URABA S.A.S**, identificado con **NIT 900.902.591-7**, a través de su representante legal, o por quien este autorice debidamente, el contenido de la presente providencia que permita identificar su objeto, de conformidad con lo dispuesto en los términos de los Artículos 67, 68, 69 del Código de Procedimiento Administrativo y de lo Contencioso Administrativo Ley 1437 de 2011.

ARTÍCULO TERCERO. Enviar las presentes diligencias a la Subdirección de Gestión y Administración Ambiental, para efectos de que se sirva designar a quien corresponda realizar la visita de inspección.

ARTÍCULO CUARTO. De conformidad con lo expuesto en el artículo 70 de la Ley 99 de 1993 se publicará en el boletín oficial en la página web de la Corporación un extracto de la

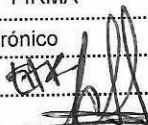

Auto**Por el cual se declara iniciada una actuación administrativa ambiental**

presente actuación, que permita identificar su objeto. Igualmente, se fijará copia del mismo por el término de diez (10) días hábiles alcaldía del Municipio donde se encuentra ubicado el predio.

ARTÍCULO QUINTO. Las personas que se consideren lesionadas o con mayores derechos, podrán presentar su oposición por escrito, manifestando claramente las razones que lo justifiquen.

ARTÍCULO SEXTO. Contra la presente providencia, no procede ningún recurso, por tratarse de un acto administrativo de trámite de conformidad con el artículo 75 de la Ley 1437 del 18 de enero de 2011.

NOTIFÍQUESE, PUBLÍQUESE Y CÚMPLASE
ALEXIS CUESTA
Director General

	NOMBRE	FIRMA	FECHA
Proyectó:	Daniela Munera Quintero	Por correo electrónico	27/04/2026
Revisó	Erika Higuera Restrepo		
Revisó:	Juliana Chica Londoño		

Los arriba firmantes declaramos que hemos revisado el documento y lo encontramos ajustados a las normas y disposiciones legales vigentes y por lo tanto, bajo nuestra responsabilidad lo presentamos para firma.

Expediente Nro. 160-16-51-06-0033-2026

