

**REPÚBLICA DE COLOMBIA**  
**CORPORACION PARA EL DESARROLLO SOSTENIBLE DEL URABA**  
**CORPOURABA**

**Auto**

**“Por el cual se declara iniciada una actuación administrativa ambiental”**

El Director General de la **CORPORACION PARA EL DESARROLLO SOSTENIBLE DEL URABA “CORPOURABA”**, en uso de sus facultades legales y estatutarias, en especial las conferidas por los numerales 2º y 9º del artículo 31 de la Ley 99 de 1993, el Acuerdo N° 100-02-02-01-0027 del 12 de diciembre de 2023, con efectos jurídicos a partir del 01 de enero de 2024, en concordancia con el Decreto Único Reglamentario 1076 de 2015, y;

**CONSIDERANDO**

Que la sociedad **AUTOPISTAS URABA S.A.S**, identificado con NIT **900.902.591-7**, a través de su representante legal **JUAN MANUEL MENDEZ PIRA** identificado con cedula de ciudadanía No. **80.407.599**, mediante comunicación radicada con el Nro. 160-34-01.26-1589 del 12 de marzo de 2026, en la que requiere **PERMISO DE OCUPACION DE CAUCE, PLAYAS Y LECHOS** sobre la fuente hídrica **ID - Río Cañasgordas**, en las coordenadas iniciales **X 4660038,735 - Y: 2309983,015**, finales **X: 4660062,902 Y: 2309929,761**, ubicadas en el **PR50+421, RUTA NACIONAL 6202**, vereda Chontaduro, del Municipio de Cañasgordas, Departamento Antioquia.

Que las coordenadas ubicadas sobre el corredor vial entre el Municipio de Cañasgordas – vereda Chontaduro, son para la construcción de una obra de marginal con geocontenedores **IMPERTEX** (4.50x2.50x1.00 m) y borde libre de 0.50 m para TR=100 años. Protección complementaria en ladera con manto TRM50. Se incorpora llave anti-socavación rectangular 2.00x2.00 m, L=60 m, conformada por dados prefabricados H=1.50 m embebidos en concreto ciclópeo, con una longitud de 60m, con un área de ocupación 480m<sup>2</sup> y un ancho de 8m, sección trapezoidal, ubicada sobre las coordenadas iniciales **X 4660038,735 - Y: 2309983,015**, finales **X: 4660062,902 Y: 2309929,761**.

Que el **PR50+421**, ubicado en la **RUTA NACIONAL 6202** es vía con destinación al uso público, en cumplimiento del requisito número 3, establecido en el numeral 6.3 de las Orientaciones Transitorias para la Gestión de Proyectos de Inversión – SGR, por lo tanto, no requiere acreditar la titularidad del inmueble.

Así las cosas, la sociedad **AUTOPISTAS URABA S.A.S**, identificado con Nit. 900.367.682-3, podrá surtir todas las diligencias propias del respectivo trámite ante la Autoridad Ambiental.

Que la sociedad **AUTOPISTAS URABA S.A.S**, identificado con NIT **900.902.591-7**, canceló factura electrónica de venta N° CO 14469 del 18 de marzo de 2026, con comprobante de pago del 06 de abril de 2026, por la suma **UN MILLON SETECIENTOS OCHENTA Y OCHO MIL QUINIENTOS CINCUENTA Y CUATRO PESOS MIL (\$1.788.554.00)**, por concepto de tarifa de servicios técnicos y derechos de publicación, de conformidad con lo establecido en la resolución Nro. 100-03-10-99-0001-2026 del 06 de enero de 2026.

Que el interesado anexo la documentación requerida para el permiso de ocupación de cauce, playas y lechos conforme al artículo 2.2.3.5.2 del decreto 1076 de 2015. OK

Que el artículo 132 del decreto Ley 2811 de 1974, establece en lo relativo del uso, conservación y preservación de las aguas que “Sin permiso, no se podrá alterar los cauces ni el régimen y la calidad de las aguas, ni intervenir su uso legítimo”.

Que así mismo el decreto 1076 de 2015 del ministerio de ambiente y desarrollo sostenible, en su sesión 12, **ARTÍCULO 2.2.3.2.12.1. Ocupación**, cita que “La construcción de obras que ocupen el cauce de una corriente o depósito de agua requiere autorización, que se otorgará en las condiciones que establezca la Autoridad Ambiental competente. Igualmente se requerirá permiso cuando se trate de la ocupación permanente o transitoria de playas”. X

En mérito de lo expuesto este Despacho,

**Auto**  
**Por el cual se declara iniciada una actuación administrativa ambiental**

**DISPONE**

**ARTÍCULO PRIMERO. DECLARAR INICIADA** la actuación administrativa ambiental para el trámite de **PERMISO DE OCUPACIÓN DE CAUCE, PLAYAS Y LECHOS**, sobre la fuente hídrica ID- Río Cañasgordas, en las coordenadas iniciales X 4660038,735 - Y: 2309983,015, finales X: 4660062,902 Y: 2309929,761, ubicadas en el PR50+421, RUTA NACIONAL 6202, vereda Chontaduro, del Municipio de Cañasgordas, Departamento Antioquia, a favor de la sociedad **AUTOPISTAS URABA S.A.S**, identificado con NIT 900.902.591-7, a través de su representante legal **JUAN MANUEL MENDEZ PIRA**, identificado con cedula de ciudadanía No. 80.407.599.

**PARÁGRAFO PRIMERO.** Informar al solicitante que el trámite de **PERMISO DE OCUPACIÓN DE CAUCE, PLAYAS Y LECHOS** en CORPOURABA, se desarrolla en un tiempo de ochenta (80) días hábiles contados a partir de la fecha que se constate el pago del trámite; esto de conformidad con la Resolución N° 300-03-10-23-1586 del 12 de diciembre de 2020.

**PÁRAGRAFO SEGUNDO.** El presente auto sólo declara iniciada la actuación administrativa ambiental, y no constituye otorgamiento de permiso, concesión o autorización alguna.

**PARÁGRAFO TERCERO:** En consecuencia, declárese formalmente abierto el expediente No. 160-16-51-06-0020-2026, bajo el cual se realizará todas las actuaciones administrativas.

**ARTÍCULO SEGUNDO.** Notificar el presente acto administrativo a la sociedad **AUTOPISTAS URABA S.A.S**, identificado con NIT 900.902.591-7 a través de su representante legal, o por quien este autorice debidamente, el contenido de la presente providencia que permita identificar su objeto, de conformidad con lo dispuesto en los términos de los Artículos 67, 68, 69 del Código de Procedimiento Administrativo y de lo Contencioso Administrativo Ley 1437 de 2011.


**ARTÍCULO TERCERO.** Enviar las presentes diligencias a la Subdirección de Gestión y Administración Ambiental, para efectos de que se sirva designar a quien corresponda realizar la visita de inspección.



**ARTÍCULO CUARTO.** De conformidad con lo expuesto en el artículo 70 de la Ley 99 de 1993 se publicará en el boletín oficial en la página web de la Corporación un extracto de la presente actuación, que permita identificar su objeto. Igualmente, se fijará copia del mismo por el término de diez (10) días hábiles alcaldía del Municipio donde se encuentra ubicado el predio.

**ARTÍCULO QUINTO.** Las personas que se consideren lesionadas o con mayores derechos, podrán presentar su oposición por escrito, manifestando claramente las razones que lo justifiquen.

**ARTÍCULO SEXTO.** Contra la presente providencia, no procede ningún recurso, por tratarse de un acto administrativo de trámite de conformidad con el artículo 75 de la Ley 1437 del 18 de enero de 2011.

**NOTIFÍQUESE, PUBLÍQUESE Y CÚMPLASE**

  
**ALEXIS CUESTA**  
 Director General

	NOMBRE	FIRMA	FECHA
Proyectó:	Daniela Munera Quintero	Por correo electrónico	08/04/2026
Revisó	Erika Higueta Restrepo		
Revisó:	Juliana Chica Londoño		

Los arriba firmantes declaramos que hemos revisado el documento y lo encontramos ajustados a las normas y disposiciones legales vigentes y por lo tanto, bajo nuestra responsabilidad lo presentamos para firma.

**Expediente Nro. 160-16-51-06-0020-2026**