CORPORACIÓN PARA EL DESARROLLO SOSTENIBLE DEL URABÁ
CORPOURABA

R-PG-06: INFORME DE GESTIÓN
Versión 07

Primer semestre 2024

Apartadó, julio de 2024

ACUERDO 100-02-02-01-0008-2024

GUSTAVO FRANCISCO PETRO URREGO
Presidente de la República

MARÍA SUSANA MUHAMAD GONZÁLEZ
Ministerio de Ambiente y desarrollo Sostenible

JORGE DAVID TAMAYO GONZÁLEZ
Director General (E)

CRISTIAN CAMILO MESTRA
Subdirector Administrativo y Financiero (E)

JONNAN ALEXIS CERQUERA
Subdirectora de Gestión y Administración Ambiental

ELIZABETH GRANADA RÍOS
Subdirectora de Planeación y Ordenamiento Territorial (E)
Secretaria General

MANUEL I. ARANGO SEPULVEDA
Asesor Control Interno

GILBERTO LEON CASTRILLÓN OCHOA
Revisor Fiscal

ASAMBLEA CORPORATIVA

MARIA SUSANA MUHAMAD GONZALEZ
Ministro de Ambiente y Desarrollo Sostenible

ANDRES JULIAN RENDON CARDONA
Gobernador de Antioquia

ALCALDES POPULARES

DANIEL ALBERTO SALAS GALLEGO
Abriaquí

HECTOR RANGEL PALACIOS
Apartadó

ALVARO GONZALEZ AVILA
Arboletes

DIEGO ALONSO VANEGAS ARANGO
Cañasgordas

AGAPITO MURILLO PALACIOS
Carepa

TULIA IRENE RUIZ GARCIA
Chigorodó

DANIEL HIGUITA HERRERA
Dabeiba

LUZ GABRIELA RIVERA CANO
Frontino

MARIA CAMILA MANCO SUAREZ
Giraldo

EMPERATRIZ MENA PALACIOS
Murindó

JAIRO ENRIQUE ORTIZ PALACIOS
Mutatá

GUILLERMO JOSE CARDONA MORENO
Necoclí

ERMILSON DE JESUS HERNANDEZ H.
Peque

JULIA ESPERANZA MEDRANO COA
San Juan de Urabá

NEVER JACINTO CARVAJAL MIRANDA
San Pedro de Urabá

ALEJANDRO ABUCHAR GONZALEZ
Turbo

LEONARDO USUGA CORREA
Uramita

NILSON JAVIER BARRERA HOLGUIN
Urrao

JHOSELIN LOZANO MENA
Vigía del Fuerte

CONSEJO DIRECTIVO

CLAUDIA ARIAS CUADROS
Delegada del Ministro de Ambiente y Desarrollo Sostenible

BYRON VALDIVIESO
Delegado del Ministro de Agricultura y desarrollo rural

MARTHA LUCIA AGREDO CERON
Delegada del Presidente de la República

JIMMY COLLAZOS FRANCO
Delegado del Gobernador de Antioquia

JAIRO ENRIQUE ORTIZ PALACIOS
Alcalde

LUZ GABRIELA RIVERA CANO
Alcalde

ABEL DOMICO
Representante Comunidades Indígenas Tradicionales

NARCISO MENA MORENO
Representante Comunidades Negras Tradicionales

KAREN CUESTA PERTÚZ
Representante Gremio Agropecuario

GABRIEL JAIME ELEJALDE GAVIRIA
Representante Gremio Agropecuario

PENDIENTE POR ELECCIÓN
Organizaciones No Gubernamentales

PRESENTACIÓN

El Consejo Directivo de CORPOURABA aprobó mediante acuerdo 004 del 5 de junio de 2024 el Plan de Acción Cuatrienal 2024-2027 "*DESDE EL PÁRAMO HASTA EL MAR"*, en este sentido se presenta el informe del primer semestre de la vigencia 2024, dando cuenta de los avances en la ejecución física y financiera de los programas y proyectos del Plan de Acción Cuatrienal 2024-2027 conforme el alcance definido en el artículo 2.2.8.6.5.4 del Decreto 1076 de 2015 y el artículo 9 de la Resolución 667 de 2016 donde, respetando el PGAR vigente, se trabajaron siete Líneas estratégicas, nueve programas, 28 proyectos y 118 metas, los cuales están orientados bajo las premisas de la eficiencia en la administración, control y vigilancia de los recursos naturales y el medio, el alto desempeño institucional y la aplicación de las políticas de transparencia y servicio al ciudadano.

En este marco programático, se presenta el informe integral de avance del Plan de Acción para la vigencia 2024, bajo los lineamientos del Ministerio de Ambiente y Desarrollo Sostenible, donde se da cuenta de la gestión institucional y de la articulación con el reporte generado por CORPOURABA en el aplicativo CARdinal del Ministerio de Ambiente y Desarrollo Sostenible.

Basados en la circular 31042024E2021049 del 13-06-2024 este informe se presentó y aprobó mediante acuerdo 100-02-02-01-0008-2024 del 23-06-2024 por el consejo directivo de la Corporación con corte al 30 de junio de 2024.

En el marco de las orientaciones del Ministerio de Ambiente y Desarrollo Sostenible, igualmente se presenta el aporte al cumplimiento de los Objetivos de Desarrollo Sostenible (artículo 2.2.8.6.5.2. del Decreto 1076 de 2015) y los aportes al logro de las transformaciones establecidas en el PND "Colombia Potencia mundial de la Vida. Así como un capítulo que sobre la atención del cumplimiento de las ordenes emitidas en las sentencias promulgadas por las Altas Cortes, medidas cautelares y demás acciones judiciales que se identifiquen dentro de las competencias de CORPOURABA.

De esta manera, presentamos al Consejo Directivo, partes interesadas y a la comunidad en general, los resultados de los avances de la gestión del año 2024, donde se aportan elementos para la generación del desarrollo sostenible de nuestra jurisdicción.

Cordialmente,

JORGE DAVID TAMAYO GONZÁLEZ

Director General (E)

TABLA DE CONTENIDO

PRESENTACIÓN 5
CAPÍTULO I: REPORTE DE GESTION 10
LINEA ESTRATÉGICA 1: FORTALECIMIENTO DEL DESEMPEÑO AMBIENTAL DE LOS SECTORES PRODUCTIVOS 14
1.1. PROGRAMA 3201. FORTALECIMIENTO DEL DESEMPEÑO AMBIENTAL DE LOS SECTORES PRODUCTIVOS 14
1.1.1. PROYECTO: PRODUCCIÓN SOSTENIBLE DE LOS SECTORES PRODUCTIVOS 3201-01 14
1.1.2. PROYECTO: FORTALECIMIENTO DE NEGOCIOS VERDES SOSTENIBLES 3201-02 15
1.1.3 PROYECTO: GESTIÓN AMBIENTAL URBANA Y RURAL 3201-03 18
1.1.4. PROYECTO: GESTIÓN INTEGRAL DE RESIDUOS SÓLIDOS 3201-04 20
1.1.5. PROYECTO: FORTALECIMIENTO DEL EJERCICIO DE LA AUTORIDAD AMBIENTAL 3299-04 24
Avances de la ejecución física y financiera del Programa 3201 30
LÍNEA ESTRATÉGICA 2. CONSERVACIÓN DE LA BIODIVERSIDAD Y SERVICIOS ECOSISTÉMICOS 31
2.1 PROGRAMA 3202. CONSERVACIÓN DE LA BIODIVERSIDAD Y SERVICIOS ECOSISTÉMICOS ... 31
2.1.1. PROYECTO: CONSERVACIÓN EN ÁREAS DE IMPORTANCIA AMBIENTAL 3202-01 31
2.1.2. PROYECTO: ÁREAS PROTEGIDAS Y ECOSISTEMAS ESTRATÉGICOS 3202-02 35
2.1.3 PROYECTO: IMPLEMENTACIÓN DE ACCIONES ESTRATÉGICAS DE LOS PARAMOS DE LA JURISDICCIÓN 3202-03 39
2.1.4. PROYECTO: GESTIÓN Y MANEJO DE FAUNA SILVESTRE 3202-04 40
Avances de la ejecución física y financiera del programa 3202 45
2.2. PROGRAMA 3207. GESTIÓN INTEGRAL DE MARES, COSTAS Y RECURSOS ACUÁTICOS 46
2.2.1 PROYECTO: IMPLEMENTACIÓN DE ACCIONES EN LA UNIDAD AMBIENTAL COSTERA 3207-01 46
Avances de la ejecución física y financiera del programa 3207 52
LÍNEA ESTRATÉGICA 3. GESTIÓN DEL RECURSO HÍDRICO 53
3.1. PROGRAMA 3203. GESTIÓN INTEGRAL DEL RECURSO HÍDRICO 53
3.1.1. PROYECTO: ADMINISTRACIÓN Y GESTIÓN DEL RECURSO HÍDRICO 3203-01 53
3.1.2. PROYECTO: FORMULACIÓN E IMPLEMENTACIÓN DE INSTRUMENTOS DE PLANIFICACIÓN DEL RECURSO HÍDRICO EN LA CORPORACIÓN 3203-02 64
3.1.3. PROYECTO: GESTIÓN INTEGRAL DE AGUA SUBTERRÁNEA EN LA JURISDICCIÓN DE CORPOURABA 3203-03 67
3.1.4. PROYECTO: DESCONTAMINACIÓN DEL RECURSO HÍDRICO 3203-03 68
3.1.5. PROYECTO: RÍO ATRATO SUJETO DE DERECHOS 3203-05 69
Avances de la ejecución física y financiera del programa 3203 75
LÍNEA ESTRATÉGICA 4. PLANIFICACIÓN Y ORDENAMIENTO AMBIENTAL TERRITORIAL 76
4.1 PROGRAMA 3204. GESTIÓN DE LA INFORMACIÓN Y EL CONOCIMIENTO AMBIENTAL 76
4.1.1 PROYECTO: GESTIÓN DEL CONOCIMIENTO Y DE LA INFORMACIÓN AMBIENTAL 3204-01 76
4.1.2 PROYECTO: FORTALECIMIENTO DEL LABORATORIO DE AGUAS DE LA CORPORACIÓN 3204-02 79
4.1.3 PROYECTO: FORTALECIMIENTO DE LAS HERRAMIENTAS DE TECNOLOGÍA DE LA INFORMACIÓN Y COMUNICACIÓN 3204-03 84
Avances de la ejecución física y financiera del programa 3204 86
4.2 PROGRAMA 3205. ORDENAMIENTO AMBIENTAL TERRITORIAL 87
4.2.1 PROYECTO FORTALECIMIENTO DE LOS INSTRUMENTOS DE PLANIFICACIÓN Y ORDENAMIENTO AMBIENTAL 3205-01 87
4.2.2 PROYECTO: ESTRATEGIAS DE ADAPTACIÓN Y GESTIÓN DEL RIESGO 3206-02 89
4.2.3 PROYECTO ELABORACIÓN DE LOS ESTUDIOS BASICOS DE GESTIÓN DEL RIESGO DE LOS MUNICIPIOS DE ABRIAQUÍ, DABEIBA, FRONTINO, MURINDO, SAN JUAN DE URABÁ, URAMITA, URRAO, TURBO Y VIGÍA DEL FUERTE, DEPARTAMENTO DE ANTIOQUIA. FCA. 3205-03 93

Avances de la ejecución física y financiera del programa 3205 95
LÍNEA ESTRATÉGICA 5. GESTIÓN DEL RIESGO Y CAMBIO CLIMÁTICO PARA UN DESARROLLO BAJO EN CARBONO 96
5.1. PROGRAMA 3206. GESTIÓN DEL CAMBIO CLIMÁTICO PARA UN DESARROLLO BAJO EN CARBONO Y RESILIENTE AL CLIMA 96
5.1.1 PROYECTO: GESTION DEL CAMBIO CLIMATICO 3206-01 96
Avances de la ejecución física y financiera del programa 3206 99
LÍNEA ESTRATÉGICA 6. EDUCACIÓN AMBIENTAL, PARTICIPACIÓN Y CONFLICTOS SOCIOAMBIENTALES 100
6.1. PROGRAMA 3208. EDUCACIÓN AMBIENTAL 100
6.1.1 PROYECTO: ACOMPAÑAMIENTO A PROCESOS DE EDUCACIÓN Y CULTURA AMBIENTAL EN EL MARCO DE LA POLÍTICA NACIONAL DE EDUCACIÓN AMBIENTAL 3208-01 100
6.1.2 PROYECTO: ESTABLECIMIENTO DE ACUERDOS ALREDEDOR DEL AGUA 3208-02 111
6.1.3 PROYECTO: FORTALECIMIENTO DE LA GESTIÓN COMUNICACIONAL DE LA CORPORACIÓN 3208-03 113
Avances de la ejecución física y financiera del programa 3208 118
LÍNEA ESTRATÉGICA 7. FORTALECIMIENTO INSTITUCIONAL Y SERVICIO A LOS CIUDADANOS.. 119
7.1 PROGRAMA 3299. FORTALECIMIENTO DE LA GESTIÓN Y DIRECCIÓN DEL SECTOR AMBIENTE Y DESARROLLO SOSTENIBLE. 119
7.1.1 PROYECTO: FORTALECIMIENTO DE LA GESTIÓN FINANCIERA Y ADMINISTRATIVA 3299-01 119
7.1.2 PROYECTO: FORTALECIMIENTO DEL SISTEMA DE GESTIÓN INTEGRAL 3299-02 121
7.1.3 PROYECTO: FORTALECIMIENTO DE LA GESTIÓN JURÍDICA, DOCUMENTAL Y TRANSPARENCIA PARA EL SERVICIO AL CIUDADANO 3299-03 130
Avances de la ejecución física y financiera del programa 3299 136
Avances de la ejecución física y financiera del PAC 2024-2027 por programa 137
CAPITULO II CONSOLIDADO DE METAS FISICAS Y FINANCIERAS DEL PAC 2024-2027 138
ANEXO1 MATRIZ AVANCE FÍSICO Y FINANCIERO CON CORTE A 30-06-2024 138
ANEXO 5.1 INGRESOS CORTE A 30-06-2024 153
ANEXO 5.2. INFORME GASTOS CORTE A 30-06-2024 156
ANEXO 5.2A. INFORME GASTOS DE INVERSIÓN CORTE A 30-06-2024 161
CAPITULO III APORTE DEL PAC 2024-2027 (GESTION 2024), AL CUMPLIMIENTO DEL PGAR 166
CAPITULO IV EL APORTE AL CUMPLIMIENTO DE LOS OBJETIVOS DE DESARROLLO SOSTENIBLE (ARTÍCULO 2.2.8.6.5.2. DEL DECRETO 1076 DE 2015). 171
CAPITULO V APORTES AL LOGRO DE LAS TRANSFORMACIONES ESTABLECIDAS EN EL PND 2022-2026 “COLOMBIA, POTENCIA MUNDIAL DE LA VIDA” 176
CAPITULO VI ACCIONES PARA ATENDER EL CUMPLIMIENTO DE LAS ORDENES EMITIDAS EN LAS SENTENCIAS, MEDIDAS CAUTELARES Y DEMÁS ACCIONES JUDICIALES 182
8.1. ACCIONES JUDICIALES EXISTENTES EN LA VIGENCIA 2024 182
8.2 SENTENCIA T-622 DEL RÍO ATRATO 204
8.3 SENTENCIA C-39 DEL 2019 DEL RÍO CAUCA 204
CAPITULO VII. AVANCE PROGRAMA DE TRANSPARENCIA Y ETICA PUBLICA 206
GLOSARIO 208

LISTA DE TABLAS

Tabla 1 Programas y proyectos del Plan de Acción 2024-2027, vigencia 2024 10
Tabla 2 Cambios en programas y proyectos del Plan de Acción 2024-2027, vigencia 2024. 12
Tabla 3 Actividades y metas del proyecto “Producción sostenible de los sectores” 14
Tabla 4 Acciones y metas del proyecto “Fortalecimiento de negocios verdes sostenibles” 15
Tabla 5 Negocios Verdes Verificados en el año 2024 17
Tabla 6 Negocios Verdes con seguimientos en su plan de mejora el año 2024 17
Tabla 7 Acciones y metas del proyecto “Fortalecimiento de negocios verdes sostenibles” 19
Tabla 8 Actividades y metas del proyecto “Gestión integral de residuos sólidos” 21
Tabla 9. Fuente Elaboración Propia 24
Tabla 10 Actividades y metas del proyecto “Fortalecimiento del ejercicio de la autoridad ambiental” 25
Tabla 11 Tramites ambientales atendidos. 25
Tabla 12. Seguimiento a los permisos otorgados. 26
Tabla 13. Salvoconductos entregados desde el mes de enero a junio. 28
Tabla 14 Estado de los procesos SIAC 29
Tabla 15 Acciones y metas del proyecto “Conservación y restauración de áreas de importancia ambiental” .. 31
Tabla 16 Acciones y metas del proyecto “Áreas protegidas y ecosistemas estratégicos” 35
Tabla 17 Acciones y metas del proyecto “Implementación de Acciones estratégicas de los Paramos de la jurisdicción” 39
Tabla 18 Acciones y metas del proyecto “Gestión y Manejo de Fauna Silvestre” 40
Tabla 19 Individuos ingresados y valorados 41
Tabla 20 Acciones y metas del proyecto “Implementación de acciones en la Unidad Ambiental Costera” 46
Tabla 21 Variables y métodos analíticos usados para muestras de agua 47
Tabla 22 Estaciones de monitoreo de la calidad ambiental costera y marina 49
Tabla 23 Sitios potenciales para la restauración de manglares en la jurisdicción de CORPOURABA 51
Tabla 24 Acciones y metas del proyecto “Administración y gestión del recurso hídrico superficial y subterráneo” 53
Tabla 25 Estaciones monitoreadas de la red de monitoreo de aguas superficiales 55
Tabla 26 Estaciones de monitoreo de aguas subterráneas 58
Tabla 27 informes de seguimiento realizado a PSMV 60
Tabla 28 Acciones y metas del proyecto “Formulación e implementación de instrumentos de planificación del recurso hídrico en la Corporación” 65
Tabla 29 Acciones y metas del proyecto “Gestión integral de agua subterránea en la jurisdicción de CORPOURABA” 67
Tabla 30 Acciones y metas del proyecto “Descontaminación del recurso hídrico” 68
Tabla 31 Acciones y metas del proyecto “Río Atrato sujeto de derechos” 69
Tabla 32 Estaciones de Monitoreo Muestreadas Monitoreo 1 71
Tabla 33 Acciones y metas del proyecto “Gestión Del Conocimiento y de la información ambiental” 76
Tabla 34 Análisis cartográficos realizados por trámite 77
Tabla 35 Acciones y metas del proyecto “Fortalecimiento del Laboratorio de aguas de la Corporación” 80
Tabla 53 Numero de muestras ingresadas año 2024 (31/06/2024) 83
Tabla 37 Ingresos estimados por muestras analizadas en el año 2024 (31/06/2024) 83
Tabla 38 Acciones y metas del proyecto “Fortalecimiento de las herramientas de tecnología de la información y comunicación” 84
Tabla 39 Acciones y metas del proyecto “Fortalecimiento de los instrumentos de planificación y ordenamiento Ambiental” 87
Tabla 40 Acciones y metas del proyecto “Estrategias de Adaptación y Gestión del Riesgo” 90
Tabla 41 Acompañamientos a CMGRD 91
Tabla 42 Acciones y metas del proyecto “Fortalecimiento de los instrumentos de planificación y ordenamiento Ambiental” 93
Tabla 43 Acciones y metas del proyecto “Estrategias de Adaptación y Gestión del Riesgo” 96
Tabla 44 Acciones y metas del proyecto “Acompañamiento a procesos de Educación y Cultura Ambiental en el marco de la Política Nacional de Educación ambiental” 100
Tabla 45 Acciones y metas del proyecto “Establecimiento De Acuerdos Alrededor Del Agua” 112
Tabla 46 Acciones y metas del proyecto “Fortalecimiento de la gestión comunicacional de la Corporación”. 114
Tabla 47 Acciones y metas del proyecto “Fortalecimiento de la gestión financiera y administrativa” 119
Tabla 48 Acciones y metas del proyecto “Fortalecimiento del sistema de gestión corporativo institucional” .. 122
Tabla 49 Cumplimiento de metas control interno 122
Tabla 50 Revisión Normativa de los procesos del Sistema de Gestión Corporativo 127

Tabla 51 Revisión y/o actualizaciones de los documentos de los procesos del Sistema de Gestión Corporativo 128
Tabla 52 Acciones y metas del proyecto “Fortalecimiento de la gestión jurídica, documental y transparencia para el servicio al ciudadano” 131
Tabla 53 Procesos judiciales atendidos 132
Tabla 54 Procesos contractuales atendidos 134
Tabla 55 Aporte de la gestión vigencia 2024 al PGAR 2012-2024 166
Tabla 56 Metas del PAC 2024-2027 de CORPOURABA que contribuyen a los ODS seleccionados vigencia 2024 173
Tabla 92. Acciones en el marco del PND 2022-2026 aplicables al PAC 2024-2027 de CORPOURABA para la vigencia 2024. 176
Tabla 58 Contribución de CORPOURABA a través del PAC 2024-2027 (vigencia 2024) al eje de transformación 1 “Ordenamiento del territorio alrededor del agua y justicia ambiental” del PND 2022-2026 . 179
Tabla 59 Acciones judiciales existentes en la vigencia 2024 182
Tabla 59 Consolidado de avance programa de transparencia y ética pública 207

CAPÍTULO I: REPORTE DE GESTION

A continuación, se presentan los resultados de la gestión integral corporativa para el año 2024 en el marco del Plan de Acción Institucional 2024-2027.

Tabla 1 Programas y proyectos del Plan de Acción 2024-2027, vigencia 2024

PROGRAMAS - PROYECTOS DEL PLAN DE ACCIÓN 2024-2027 VIGENCIA 2024	No de Actividades
	14
3201 programa Fortalecimiento del Desempeño Ambiental de los Sectores Productivos	**14**
3201-01 Proyecto 1: Producción sostenible de los sectores productivos	1
3201-02 Proyecto 2: Fomento a negocios verdes sostenibles de la jurisdicción	2
3201-03 Proyecto 3: Gestión ambiental urbana y rural	5
3201-04 Proyecto 4: Gestión integral de residuos sólidos	2
3201-05 Proyecto 5: Fortalecimiento del ejercicio de la autoridad ambiental	4
LÍNEA ESTRATÉGICA 2. CONSERVACIÓN DE LA BIODIVERSIDAD Y SERVICIOS ECOSISTÉMICOS	**24**
3202 programa Conservación de la Biodiversidad y Servicios Ecosistémicos	**18**
3202-01 Proyecto 1: Conservación en áreas de importancia ambiental	6
3202-02 Proyecto 2: Áreas protegidas y ecosistemas estratégicos	7
3202-03 Proyecto 3: Implementación de Acciones estratégicas de los Paramos de la jurisdicción	2
3202-04 Proyecto 4: Gestión y Manejo de Fauna Silvestre	3
3207 programa Gestión integral de mares, costas y recursos acuáticos	**6**
3207-01 Proyecto 1: Implementación de acciones en la Unidad Ambiental Costera	6
LÍNEA ESTRATÉGICA 3. GESTIÓN DEL RECURSO HÍDRICO	**19**
3203 programa Gestión integral del recurso hídrico	**19**
3203-01 Proyecto 1: Administración y gestión del recurso hídrico	5
3203-02 Proyecto 2: Formulación e implementación de instrumentos de planificación del recurso hídrico en la Corporación	4
3203-03 Proyecto 3: Gestión integral de agua subterránea en la jurisdicción de CORPOURABA	2
3203-04 Proyecto 4. Descontaminación del recurso hídrico	4
3203-05 Proyecto 5: Río Atrato sujeto de derechos	4
LÍNEA ESTRATÉGICA 4. PLANIFICACIÓN Y ORDENAMIENTO AMBIENTAL TERRITORIAL	**24**

PROGRAMAS - PROYECTOS DEL PLAN DE ACCIÓN 2024-2027 VIGENCIA 2024	No de Actividades
3204 programa Gestión de la información y el conocimiento ambiental	**7**
3204-01 Proyecto 1: Gestión Del Conocimiento y de la información ambiental	3
3204-02 Proyecto 2: Fortalecimiento del Laboratorio de aguas de la Corporación	2
3204-03 Proyecto 3: Fortalecimiento de las herramientas de tecnología de la información y comunicación	2
3205 programa Ordenamiento ambiental territorial	**17**
3205-01 Proyecto 1: Fortalecimiento de los instrumentos de planificación y ordenamiento ambiental	7
3205-02 Proyecto 2: Estrategias de Adaptación y Gestión del Riesgo	8
3205-03 Proyecto 3: Elaboración de los estudios basicos de gestión del riesgo de los municipios de Abriaquí, Dabeiba, Frontino, Murindo, San Juan De Urabá, Uramita, Urrao, Turbo Y Vigía Del Fuerte, Departamento De Antioquia. FCA	2
LÍNEA ESTRATÉGICA 5. GESTIÓN DEL RIESGO Y CAMBIO CLIMÁTICO PARA UN DESARROLLO BAJO EN CARBONO	**6**
3206 Gestión del Riesgo y Cambio Climático para un Desarrollo Bajo en Carbono y resiliente al clima	**6**
3206-01 Proyecto 1: Gestión del cambio climático	6
LÍNEA ESTRATÉGICA 6. EDUCACIÓN AMBIENTAL, PARTICIPACIÓN Y CONFLICTOS SOCIOAMBIENTALES	**12**
3208 programa Educación Ambiental	**12**
3208-01 Proyecto 1: Acompañamiento a procesos de Educación y Cultura Ambiental en el marco de la Política Nacional de Educación ambiental	3
3208-02 Proyecto 2: Establecimiento de acuerdos alrededor del agua	4
3208-03 Proyecto 3: Fortalecimiento de la gestión comunicacional de la Corporación.	5
LÍNEA ESTRATÉGICA 7. FORTALECIMIENTO INSTITUCIONAL Y SERVICIO A LOS CIUDADANOS	**17**
3299 programa Fortalecimiento de la gestión y dirección del Sector Ambiente y Desarrollo Sostenible.	**17**
3299-01 Proyecto 1: Fortalecimiento de la gestión financiera, administrativa y logística	6
3299-02 Proyecto 2: Fortalecimiento del sistema de gestión corporativo institucional	5
3299-03 Proyecto 3: Fortalecimiento de la gestión jurídica, documental y transparencia para el servicio al ciudadano	6

A continuación, se presenta los cambios aprobados por el acuerdo 0004-2024 en la distribución, valores y nombres de proyectos por motivo de la aprobación del PAC 2024-2027.

Tabla 2 Cambios en programas y proyectos del Plan de Acción 2024-2027, vigencia 2024.

PRESUPUESTO 2024, ACUERDO 0022-2023			PAC 2024 2027, VIGENCIA 2024, ACUERDO 004-2024		
PROGRAMA	**PROYECTO**	**VALOR TOTAL ($)**	**PROGRAMA**	**PROYECTO**	**VALOR TOTAL ($)**
3201. Fortalecimiento del desempeño ambiental de los sectores productivos	Producción sostenible de los sectores	200.000.000	3201. Fortalecimiento del desempeño ambiental de los sectores productivos	1. Producción sostenible de los sectores	200.000.000
	Fortalecimiento de negocios verdes sostenibles	200.000.000		2. Fomento a Negocios verdes sostenibles de la jurisdicción	200.000.000
3205. Ordenamiento ambiental territorial	Gestión Ambiental Urbana y rural	250.000.000		3. Gestión ambiental urbana y rural	150.000.000
				4. Gestión integral de residuos solidos	100.000.000
3299. Fortalecimiento de la gestión y dirección del Sector Ambiente y Desarrollo Sostenible	Fortalecimiento del ejercicio de la autoridad ambiental	1.400.000.000		5. Fortalecimiento del ejercicio de la autoridad ambiental	1.320.000.000
3202. Conservación de la Biodiversidad y Servicios Ecosistémicos	Conservación y restauración de áreas de importancia ambiental	1.473.978.345	3202. Conservación de la Biodiversidad y Servicios Ecosistémicos	1. Conservación en áreas de importancia ambiental	1.600.000.000
	Mejoramiento de la gestión de las áreas protegidas regionales declaradas por la Corporación	670.000.000		2. Áreas protegidas y ecosistemas estratégicos	970.000.000
	Implementación del Plan de manejo de Ecosistemas de estratégicos- Paramos	743.554.894		3. Implementación de Acciones estratégicas de los Paramos de la jurisdicción	708.000.000
	Gestión y Manejo de Fauna Silvestre	400.000.000		4. Gestión y Manejo de Fauna Silvestre	400.000.000
3207. gestión integral de mares, costas y recursos acuáticos	Conservación y manejo de los recursos marinos costeros en la UAC del Darién	348.909.335		5. Implementación de acciones en la Unidad Ambiental Costera	349.000.000
3203. Gestión integral del recurso hídrico	Administración y gestión del recurso hídrico superficial y subterráneo	827.157.874	3203. Gestión integral del recurso hídrico	1. Administración y gestión del recurso hídrico	617.000.000
				3. Gestión integral de agua subterránea en la jurisdicción de CORPOURABA	250.000.000
	Formulación e implementación de instrumentos de manejo y planificación del recurso hídrico	684.120.190		2. Formulación e implementación de instrumentos de planificación del recurso hídrico en la Corporación	900.000.000
3203. Gestión integral del recurso hídrico	Descontaminación del recurso hídrico	2.585.811.540		4. Descontaminación del recurso hídrico	2.634.000.000
3202. Conservación de la Biodiversidad y Servicios Ecosistémicos	Acciones en Ecosistemas de la cuenca del Atrato	200.000.000		5. Río Atrato sujeto de derecho	150.000.000
3204. Gestión de la información y el conocimiento ambiental	Gestión y Consolidación de los sistemas de información (SIG y TICs)	450.000.000	3204. Gestión de la información y el conocimiento ambienta	1. Gestión Del Conocimiento y de la información ambiental	150.000.000
				3. Fortalecimiento de las herramientas de tecnología de la información y comunicación	300.000.000
3203. Gestión integral del recurso hídrico	Fortalecimiento de laboratorio	803.179.291		2. Fortalecimiento del Laboratorio de aguas de la Corporación	750.000.000
	Fortalecimiento de los instrumentos de planificación y ordenamiento ambiental	331.932.911		Fortalecimiento de los instrumentos de planificación y ordenamiento ambiental	330.000.000

PRESUPUESTO 2024, ACUERDO 0022-2023			PAC 2024 2027, VIGENCIA 2024, ACUERDO 004-2024		
PROGRAMA	**PROYECTO**	**VALOR TOTAL ($)**	**PROGRAMA**	**PROYECTO**	**VALOR TOTAL ($)**
3205. Programa Ordenamiento ambiental territorial	Elaboración de los estudios básicos de gestión del riesgo de los municipios de Abriaquí, Dabeiba, Frontino, Murindo, San Juan De Urabá, Uramita, Urrao, Turbo Y Vigía Del Fuerte, departamento de Antioquia. FCA	4.004.982.424	3205. Programa Ordenamiento ambiental territorial	Elaboración de los estudios básicos de gestión del riesgo de los municipios de Abriaquí, Dabeiba, Frontino, Murindo, San Juan De Urabá, Uramita, Urrao, Turbo Y Vigía Del Fuerte, departamento de Antioquia. FCA	4.004.982.424
3206. Gestión del Riesgo y Cambio Climático para un Desarrollo Bajo en carbono y resiliente al clima	Estrategias de Adaptación y Gestión del Riesgo	400.635.441		Estrategias de Adaptación y Gestión del Riesgo	401.000.000
3206. Gestión del Riesgo y Cambio Climático para un Desarrollo Bajo en carbono y resiliente al clima	Gestión del Cambio Climático	300.000.000	3206. Gestión del Riesgo y Cambio Climático para un Desarrollo Bajo en carbono y resiliente al clima	Gestión del Cambio Climático	300.000.000
3208. Programa Educación Ambiental	Acompañamiento a procesos de Educación y Cultura Ambiental en el marco de la Política Nacional de Educación ambiental	290.000.000	3208. Programa Educación Ambiental	Acompañamiento a procesos de Educación y Cultura Ambiental en el marco de la Política Nacional de Educación ambiental	290.000.000
				Establecimiento de acuerdos alrededor del agua	100.000.000
	Fortalecimiento de la gestión comunicacional de la Corporación	300.000.000		Fortalecimiento de la gestión comunicacional de la Corporación	600.000.000
3299. Programa Fortalecimiento de la Gestión Cuatrienal	Fortalecimiento de la gestión financiera y administrativa	777.061.655	3299. Programa Fortalecimiento de la Gestión Cuatrienal	Fortalecimiento de la gestión financiera y administrativa	770.000.000
	Fortalecimiento del sistema de gestión Integral	300.000.000		Fortalecimiento del sistema de gestión Integral	250.000.000
	Fortalecimiento de la gestión jurídica, documental y transparencia para el servicio al ciudadano	550.000.000		Fortalecimiento de la gestión jurídica, documental y transparencia para el servicio al ciudadano	800.000.000
Total		**18.491.323.900**	**19.593.982.424**		

5 proyectos que cambian de programa
4 proyectos nuevos
18 Proyectos con presupuesto ajustado

Fuente PAC 2024-2027, Resolución 0978-2024

LINEA ESTRATÉGICA 1: FORTALECIMIENTO DEL DESEMPEÑO AMBIENTAL DE LOS SECTORES PRODUCTIVOS

1.1. PROGRAMA 3201. FORTALECIMIENTO DEL DESEMPEÑO AMBIENTAL DE LOS SECTORES PRODUCTIVOS

El objetivo del programa es promover la transformación de las cadenas de producción y consumo hacia un adecuado desempeño ambiental y la consolidación de negocios verdes sostenibles.

1.1.1. PROYECTO: PRODUCCIÓN SOSTENIBLE DE LOS SECTORES PRODUCTIVOS 3201-01

Objetivo: Mejorar los procesos productivos de la región y hacer más eficiente el uso de recursos naturales para disminuir impactos al medio ambiente.

Descripción: Se plantea mejorar los procesos productivos de la jurisdicción relacionados con el sector agropecuario y hacer más eficiente el uso de recursos naturales para disminuir impactos al medio ambiente implementando buenas prácticas, a través de la siguiente actividad i) Acompañar a los Sectores productivos agropecuarios para la reconversión hacia sistemas sostenible de producción.

Las actividades y metas del proyecto contempladas en el PAC 2024-2027, se relacionan a continuación:

Tabla 3 Actividades y metas del proyecto "Producción sostenible de los sectores"

ACTIVIDAD	INDICADOR	Unidad Medida	Metas por año				Total, PAC 2024-2027
			2024	2025	2026	2027	
Acompañar a los Sectores productivos agropecuarios para la reconversión hacia sistemas sostenible de producción	Número de sectores con acompañamiento para la reconversión hacia sistemas sostenibles de producción	Número	2	2	2	2	8

Fuente PAC 2024-2027

Para la vigencia 2024 el proyecto cuenta con una actividad, la cual ha tenido el siguiente cumplimiento en la vigencia:

1. **<u>Actividad: Acompañar a los Sectores productivos agropecuarios para la reconversión hacia sistemas sostenible de producción</u>**

   Meta anual: Acompañamiento a dos Sectores productivos agropecuarios para la reconversión hacia sistemas sostenible de producción.

   Avance: 0%, se está avanzando en la selección del sector productivo a acompañar y los mecanismos realizarlo

   Logros, productos y/o entregables: para el cual se desarrollaron las siguientes actividades para el apoyo en la reconversión a producción sostenible.

Se acompañarán dos sectores productivos en las territoriales Urrao y/o Nutibara, mediante el establecimiento de un convenio para la elaboración de una guía ambiental.

Se está avanzando en los términos de referencia para un profesional que acompañe el proceso de acompañamiento.

1.1.2. PROYECTO: FORTALECIMIENTO DE NEGOCIOS VERDES SOSTENIBLES 3201-02

Objetivo: Garantizar la formalización de nuevos negocios verdes y el fortalecimiento de los ya existentes y apoyar la realización de eventos de capacitación, ferias de promoción y comercialización para impulsar el desarrollo de los negocios verdes, promoción y divulgación de la economía circular.

Descripción: Se plantean diferentes actividades que garanticen la formalización de nuevos negocios verdes y el fortalecimiento de los ya existentes. Al mismo tiempo se apoyará la realización de eventos de capacitación, ferias de promoción y comercialización para impulsar el desarrollo de los negocios verdes y se realizarán reuniones en el marco del nodo de negocios verdes de la Corporación, esto con el fin de dar cumplimiento a la implementación del Plan Nacional de Negocios Verdes.

Las acciones y metas del proyecto determinadas por el PAC 2024-2027, se relacionan a continuación:

Tabla 4 Acciones y metas del proyecto "Fortalecimiento de negocios verdes sostenibles"

ACTIVIDAD	INDICADOR	Unidad Medida	Metas por año				Total, PAC 2024-2027
			2024	2025	2026	2027	
Implementar las acciones del plan Nacional de Negocios Verdes en la jurisdicción	Número de acciones Implementadas del Plan Nacional de Negocios Verdes	Número	5	5	5	5	5
Acompañar a usuarios de PSA con acciones para la formalización a NEGOCIOS VERDES	Número de Usuarios Acompañados	Número	5	10	10	5	30

Fuente PAC 2024-2027

Para la vigencia 2024 el proyecto cuenta con dos actividades, las cuales ha tenido el siguiente cumplimiento en la vigencia:

1. **<u>Actividad: Implementar las acciones del plan Nacional de Negocios Verdes en la jurisdicción</u>**

   Meta anual: 5 acciones implementadas en el marco del plan Nacional de Negocios Verdes en la jurisdicción.

Avance: 10%, Se viene adelantando 4 de las 5 acciones programadas, así:

- Verificación de 15 nuevos negocios verdes en los municipios de Apartadó, Carepa, Chigorodó, Mutatá y Turbo, que fueron adscritos a la ventanilla de CORPOURABA.
- Seguimiento a los planes de mejora de 6 negocios verdes en los municipios de Apartadó, Carepa, Chigorodó y Mutatá, que están adscritos a la ventanilla de CORPOURABA.
- Planeación para la participación en el encuentro de ventanillas de Negocios Verdes en la ciudad de Cali, en el cual abrirán una vitrina internacional de los negocios verdes que hacen parte de las ventanillas de las CARS de Colombia.
- Registros audiovisuales de las actividades de verificación y seguimiento a los negocios verdes, con el fin de poder cargar en las redes sociales de la Corporación, como parte de las estrategias de divulgación.

Logros, productos y/o entregables: para el cual se desarrollaron las siguientes actividades

Dos negocios verdes verificados:

- ✓ Apiarios URAPIKA, ubicados en la vereda el Bongo, Corregimiento de San Vicente, municipio de Turbo, se dedican a la producción de miel de abejas y otros subproductos.
- ✓ REMAUR Recuperadora De Materiales De Uraba Zomac S.A.S, dedicada a la recuperación y procesamiento de materiales reciclables en la región de Urabá, se encuentra ubicada en el Corregimiento El Reposo Del Municipio de Apartadó.

Imagen 7 *Verificación URAPIKA*

Imagen 8 *Verificación URAPIKA*

Imagen 9 *Verificación URAPIKA*

Imagen 10 *Verificación REMAUR*

Imagen 11 *Verificación REMAUR*

Imagen 12 *Verificación REMAUR*

Tabla 5 Negocios Verdes Verificados en el primer semestre 2024

Municipio	Negocios Verdes Verificados 2024
Apartado	11
Carepa	1
Chigorodó	1
Mutatá	1
Turbo	1
Total	**15**

Fuente: proyecto 3201 0900 02

Fichas de verificación 15.

Tabla 6 Negocios Verdes con seguimientos en su plan de mejora el primer semestre 2024

Municipio	Negocios Verdes Verificados 2024
Apartado	2
Carepa	2
Chigorodó	1
Mutatá	1
Total	**6**

Fuente: proyecto 3201 0900 02

Fichas de seguimientos 6.

2. **Actividad: Acompañar a usuarios de PSA con acciones para la formalización a NEGOCIOS VERDES**

   Meta anual: 5 acciones para la formalización de usuarios de PSA a NEGOCIOS VERDES.

   Avance: 0%, Se priorizaron los usuarios de Pagos por Servicios Ambientales que tienen como actividad productiva la apicultura y la meliponicultura como actores clave, para fortalecerlos y que se integren a la ventanilla de Negocios Verdes de CORPOURABA. Para realizar esta actividad, se realizará un contrato por prestación de servicios.

   Logros, productos y/o entregables:

   Se está avanzando en la elaboración de los términos de referencia para la contratación del profesional que realice las acciones.

1.1.3 PROYECTO: GESTIÓN AMBIENTAL URBANA Y RURAL 3201-03

Objetivo: Medir y consolidar las acciones de gestión ambiental urbana y rural en la jurisdicción (consolidación de corredores ambientales urbanos o rurales, la protección y uso sostenible del paisaje y del espacio público y el Conocimiento de la calidad de aire).

Descripción: Este proyecto busca establecer principalmente la medición de la calidad ambiental de nuestras municipios y centros poblados de mayor concentración, implementando metodologías establecidas por el Ministerio de Ambiente y Desarrollo sostenible.

Como parte de la medición y establecimiento de la calidad de vida de las comunidades urbanas se busca establecer mapas de ruido y diagnósticos de la situación de ruido y calidad del aire en los principales centros poblados (municipios del eje Bananero)

A su vez se establece la necesidad de buscar alternativas de mejorar la calidad de vida rural, en especial en comunidades étnicas y campesinas mediante alternativas de abasto y almacenamiento de agua limpia.

Uno de los aspectos más incidentes actualmente en la calidad de vida de las zonas rurales de nuestros municipios es el desarrollo de la actividad minera en diferentes áreas no zonificadas de nuestra jurisdicción, por ende y como cumplimiento a diferentes ordenes de las cortes se busca realizar una articulación y zonificación minero ambiental

Las acciones y metas del proyecto determinadas por el PAC 2024-2027, se relacionan a continuación:

Tabla 7 Acciones y metas del proyecto "GESTIÓN AMBIENTAL URBANA Y RURAL 3201-03"

ACTIVIDAD	INDICADOR	Unidad Medida	Metas por año				Total, PAC 2024-2027
			2024	2025	2026	2027	
Realizar la verificación de las acciones de los entes territoriales para la medición del Índice de calidad ambiental Urbana ICAU en la jurisdicción de CORPOURABA	Número de verificaciones asociadas al índice de calidad ambiental urbana realizadas	Número	NA	1	1	NA	2
Implementar soluciones de abasto de agua y/o reservorios en comunidades indígenas y negras de la jurisdicción de CORPOURABA	Número de Comunidades con soluciones de abasto de agua y/o reservorios	Número	2	2	2	2	8
Realizar actualización de la línea base de calidad de aire en la jurisdicción de CORPOURABA	Número de línea base de la calidad de aire actualizada	Número	NA	1	NA	NA	1
Realizar la Actualización Mapas de Ruido de los municipios de la jurisdicción de CORPOURABA	Número de Documentos de Mapas de Ruido Actualizado	Número	1	2	1	NA	4
Consolidar los Estudios de Zonificación ambiental de áreas protegidas o instrumentos de planificación ambiental para establecer la pertinencia de actividades mineras en la jurisdicción	Número de estudios de Zonificación ambiental en el marco del desarrollo de la actividad minera	Número	1	2	1	NA	4

Fuente PAC 2024-2027

Para la vigencia 2024 el proyecto cuenta con tres actividades, las cuales ha tenido el siguiente cumplimiento en la vigencia:

1. **Realizar la verificación de las acciones de los entes territoriales para la medición del Índice de calidad ambiental Urbana ICAU en la jurisdicción de CORPOURABA**

   No aplica para esta vigencia.

2. **Actividad: Implementar soluciones de abasto de agua y/o reservorios en comunidades indígenas y negras de la jurisdicción de CORPOURABA**

   Meta anual: 2 soluciones de abasto de agua y/o reservorios en comunidades indígenas y negras de la jurisdicción de CORPOURABA implementadas.

   Avance: 0%, se pretende fortalecer en más comunidades de nuestra jurisdicción con las cuales ya se vienen trabajando en la gestión para dar cobertura en sistemas de abastecimiento de agua a la mayoría de nuestras comunidades indígenas y negras.

   Logros, productos y/o entregables: para el cual se desarrollaron las siguientes actividades

Se están analizando las peticiones de comunidades sobre las necesidades de abasto con el de priorizar las que tengan más riesgo de desabastecimiento (territorial caribe).

3. **Realizar actualización de la línea base de calidad de aire en la jurisdicción de CORPOURABA**

   No aplica para esta vigencia

4. **Actividad: Realizar la Actualización Mapas de Ruido de los municipios de la jurisdicción de CORPOURABA**

   Meta anual: 1 mapa de ruido de los municipios de la jurisdicción de CORPOURABA actualizado.

   Avance: 0%, Se realizará contratación de un profesional para realizar la información cartográfica y/o mapeo de la información disponible de CORPOURABA realizada en monitoreos de ruido en la anterior vigencia

   Logros, productos y/o entregables: para el cual se desarrollaron las siguientes actividades.

   Está en elaboración de los términos de referencia para el proceso de contratación.

5. **Actividad: Consolidar los Estudios de Zonificación ambiental de áreas protegidas o instrumentos de planificación ambiental para establecer la pertinencia de actividades mineras en la jurisdicción**

   Meta anual: 1 documento con la consolidación de los Estudios de Zonificación ambiental de áreas protegidas o instrumentos de planificación ambiental para establecer la pertinencia de actividades mineras en la jurisdicción.

   Avance: 0%, Se realizará contratación de un profesional para realizar la gráfica y mapeo de la información disponible de CORPOURABA basada en diferentes certificaciones ambientales y la cartografía disponible de intenciones de minería.

   Logros, productos y/o entregables: para el cual se desarrollaron las siguientes actividades

   Está en elaboración de los términos de referencia para el proceso de contratación.

1.1.4. PROYECTO: GESTIÓN INTEGRAL DE RESIDUOS SÓLIDOS 3201-04

Objetivo: Consolidar la gestión integral de residuos sólidos de la jurisdicción.

Descripción: Se llevarán a cabo diversas acciones en el marco de la política de gestión integral de residuos peligrosos de la jurisdicción de CORPOURABA. Esto incluye la

adopción del Plan de Gestión de Residuos Peligrosos (RESPEL), alineado con la política nacional. Se realizará un seguimiento a las metas de aprovechamiento del Plan de Gestión Integral de Residuos Sólidos (PGIRS) de la jurisdicción de CORPOURABA. Además, se llevarán a cabo actividades de divulgación del proyecto y un congreso regional. Se brindará apoyo en la formulación y/o evaluación de proyectos de gestión de residuos sólidos. Finalmente, se cofinanciarán proyectos de residuos sólidos, a través de convenios y/o contratos, enfocados en el aprovechamiento de dichos residuos.

Las actividades y metas del proyecto contempladas en el PAC 2024-2027, se relacionan a continuación:

Tabla 8 Actividades y metas del proyecto "Gestión integral de residuos sólidos"

ACTIVIDAD	INDICADOR	Unidad Medida	Metas por año				Total, PAC 2024-2027
			2024	2025	2026	2027	
Realizar Seguimiento a los planes de Gestión Integral de Residuos Sólidos (PGIRS) con seguimiento a metas de aprovechamiento	Número de Planes de Gestión Integral de Residuos Sólidos (PGIRS) con seguimiento a metas de aprovechamiento realizados	Número	18	18	18	18	18
Hacer seguimiento a la política de gestión integral de residuos peligrosos de la jurisdicción de CORPOURABA	Número de documentos de seguimiento a las acciones de la política de gestión integral de residuos peligrosos	Número	1	1	1	1	4

Fuente PAC 2024-2027

Para la vigencia 2024 el proyecto cuenta con dos actividades, las cuales han tenido el siguiente cumplimiento en la vigencia:

1. **<u>Acción: Realizar Seguimiento a los planes de Gestión Integral de Residuos Sólidos (PGIRS[1]) con seguimiento a metas de aprovechamiento</u>**

   Meta anual: 18 planes de gestión integral de residuos sólidos (PGIRS) con seguimiento a metas de aprovechamiento.

   Avance: 0%, Para el primer semestre de 2024 se tiene el acompañamiento a los municipios de la jurisdicción y el seguimiento se hará en el segundo semestre

   Logros, productos y/o entregables: para el cual se desarrollaron las siguientes actividades.

   En el marco de la implementación y seguimiento de los Planes de Gestión Integral de Residuos Sólidos (PGIRS) en la jurisdicción de CORPOURABA, se han realizado diversas actividades orientadas a fortalecer y complementar los planes de desarrollo

[1]PGIRS: Plan de Gestión Integral de Residuos Sólidos

de los 19 municipios de la jurisdicción, con el fin de alinearlos con las nuevas normativas y competencias establecidas.

En este sentido se desarrollaron las siguientes actividades complementarias.

- **Reuniones de Coordinación y Asesoramiento**

Se llevaron a cabo reuniones con representantes de los municipios de Apartadó, Mutatá, Nutibara y Urrao. Estos encuentros tuvieron como objetivo principal brindar un acercamiento técnico y estratégico a los planes de desarrollo municipal, integrando los principios y acciones del PGIRS y del Plan de Acción Cuatrienal (PAC).

Durante las reuniones, se abordaron aspectos clave de la gestión de residuos sólidos, haciendo énfasis en la adaptación de los planes a las nuevas normativas ambientales. Un ejemplo relevante de estas nuevas disposiciones es la prohibición de la utilización de bolsas plásticas. Este enfoque busca no solo el cumplimiento legal, sino también fomentar prácticas sostenibles y responsables en la gestión de residuos a nivel local.

Resultados y Compromisos

- **Municipio de Apartadó:** Se discutieron y planificaron estrategias para la reducción del uso de bolsas plásticas, promoviendo alternativas sostenibles. Además, se acordaron acciones conjuntas para mejorar la recolección y el tratamiento de residuos orgánicos.

- **Municipio de Mutatá:** Se trabajó en la actualización del PGIRS municipal, incorporando nuevas técnicas de reciclaje y gestión de residuos peligrosos. También se establecieron metas concretas para disminuir la generación de residuos plásticos.

- **Municipio de Nutibara:** Se integraron acciones del PAC en el PGIRS local, enfocándose en la educación ambiental y la participación comunitaria. Se diseñaron campañas de sensibilización sobre la correcta separación de residuos en la fuente.

- **Municipio de Urrao:** Se revisaron las infraestructuras de gestión de residuos existentes y se propusieron mejoras para optimizar su funcionamiento. Asimismo, se promovió la creación de puntos verdes para el reciclaje de materiales específicos, ver anexo de la visita.

2. **<u>Actividad: Hacer seguimiento a la política de gestión integral de residuos peligrosos de la jurisdicción de CORPOURABA</u>**

Meta anual: 1 documento de seguimiento a la política de gestión integral de residuos peligrosos de la jurisdicción de CORPOURABA.

Avance: 0%, En el primer semestre de 2024, se ha logrado la transmisión de información del RUA al IDEAM, Realizada una jornada de Reciclatón, inscripción de usuarios en RESPEL y participación en la mesa regional del Ministerio del Medio Ambiente. Para el fin de la vigencia se elaborará un documento consolidado.

Logros, productos y/o entregables: para el cual se desarrollaron las siguientes actividades.

En el primer semestre de 2024, se lograron avances en el seguimiento de la política de gestión integral de residuos peligrosos de la jurisdicción de CORPOURABA. Se transmitió la información del Registro Único Ambiental (RUA) al IDEAM de 9 usuarios generadores de residuos peligrosos, lo que mejora la transparencia y el control sobre la gestión de estos residuos. También organizamos una jornada de Reciclatón el 17 de mayo en el Centro Comercial Plaza del Río, en colaboración con FUTURASEO, ECOBIO y representantes del centro comercial Plaza del Río, fomentando la participación comunitaria en la correcta disposición de residuos.

Se han inscrito 16 nuevos usuarios en el sistema de RESPEL, ampliando nuestra base de datos y fortaleciendo el monitoreo de residuos peligrosos en la región.

Participación en la mesa regional del Ministerio del Medio Ambiente, donde se discutieron y evaluaron políticas y estrategias clave para la gestión de residuos, consolidando nuestro compromiso con la sostenibilidad y la protección ambiental.

Estos logros representan un avance del 100% en las actividades planificadas para este período, en la siguiente tabla se muestra la descripción de cada una de las actividades realizadas para hacer el seguimiento a la política de gestión integral de residuos peligrosos de la jurisdicción de CORPOURABA.

Tabla 9. Fuente Elaboración Propia

Actividades	Acciones
Transmisión de información del RUA al IDEAM	Se transmitió información del RUA al IDEAM de 9 usuarios generadores de residuos sólidos peligrosos.
Usuarios incluidos en la transmisión al IDEAM	FINCA AGUA VERDE, FINCA ALCAZAR, FINCA ARIZONA, FINCA ASTURIAS, FINCA BUENOS AIRES, FINCA EL EDEN, FINCA EL BOSQUE, FINCA LA CEJA, FINCA MANJURE
Jornada de Reciclatón	El 17 de mayo de 2024, en el Centro Comercial Plaza del Río, participaron FUTURASEO, ECOBIO y representantes del centro comercial.
Inscripción de usuarios nuevos en RESPEL	Se inscribieron 16 usuarios nuevos en RESPEL durante el año 2024.
Usuarios nuevos inscritos en RESPEL	FINCA AGUA VERDE, FINCA ALCAZAR, FINCA ARIZONA, FINCA ASTURIAS, FINCA BUENOS AIRES, FINCA EL EDEN, FINCA EL BOSQUE, FINCA LA CEJA, FINCA MANJURE, FINCA SAN JOSE, FINCA LA LOMA, FINCA LA MONTAÑA, FINCA LA CASCADA, FINCA EL PRADO, FINCA LA ESTRELLA, FINCA EL ROBLE
Participación en Mesa Regional del Ministerio del Medio Ambiente	Participación en la mesa regional donde se discutieron políticas y estrategias para la gestión de residuos sólidos peligrosos.

1.1.5. PROYECTO: FORTALECIMIENTO DEL EJERCICIO DE LA AUTORIDAD AMBIENTAL 3299-04

Objetivo: Acompañar los procesos de tramites ambientales y autoridad ambiental de la Corporación

Descripción: Se busca la atención oportuna de los tramites ambientales (quejas, control y seguimiento, sancionatorios, licencias y trámites) de acuerdo a SGC; realizar control y seguimiento a los requerimientos y obligaciones adquiridos por los usuarios en las licencias ambientales resueltas por la Corporación.

Las acciones y metas determinadas por el PAC 2024-2027 del proyecto "Fortalecimiento del ejercicio de la autoridad ambiental", son:

Tabla 10 Actividades y metas del proyecto "Fortalecimiento del ejercicio de la autoridad ambiental"

ACTIVIDAD	INDICADOR	Unidad Medida	Metas por año				Total, PAC 2024-2027
			2024	2025	2026	2027	
Realizar el trámite para autorizaciones ambientales y/o certificaciones ambientales dentro de los términos de ley	Porcentaje de trámites resueltos con oportunidad que cumplen los tiempos establecidos por la Ley	Porcentaje	90	90	90	90	90
Realizar el seguimiento a los trámites ambientales según plan de seguimiento	Porcentaje de autorizaciones ambientales con seguimiento	Porcentaje	85	90	95	100	100
Ejecutar Operativos de control y vigilancia por aprovechamiento ilegal de los recursos naturales en articulación con los distintos Comités (CIFFA, Comité Minero Ambiental)	Número de operativos de control y vigilancia	Número	80	80	80	80	320
Consolidar la información en el Sistema de Información Ambiental SIAC	Porcentaje de actualización y reporte de la información en el SIAC	Porcentaje	100	100	100	100	100

Fuente PAC 2024-2027

El cumplimiento de las metas del proyecto "Fortalecimiento del ejercicio de la autoridad ambiental" para el año 2024 se relaciona a continuación:

1. **Actividad: Realizar el trámite para autorizaciones ambientales y/o certificaciones ambientales dentro de los términos de ley**

   Meta anual: 90% de trámites para autorizaciones ambientales y/o certificaciones ambientales dentro de los términos de ley.

   Avance: 75% de avance, representado en ciento siete (107) tramites ingresados en el primer semestre del año 2024, de los cuales ochenta y siete (87) han sido resueltos, y de estos sesenta y cinco (65) tramites resueltos en los tiempos establecidos.

Logros, productos y/o entregables: para el cual se desarrollaron las siguientes actividades.

Atención a trámites ambientales:

Tabla 11 Tramites ambientales atendidos.

TRAMITES	INGRESOS 2024	RESUELTOS	CUMPLIDOS	% CUMPLIMIENTO
Aprovechamiento forestal persistente	7	4	1	25%

Aprovechamiento forestal único	2	1	1	100%
Aprovechamiento forestal domestico	1	1	0	0%
Concesión de aguas subterráneas	7	9	7	78%
Concesión de aguas superficiales	6	2	1	50%
Permiso de emisiones atmosféricas fuentes fijas		1	1	100%
Permiso de ocupación de cauce, playas y lechos	63	45	41	91%
Permiso de prospección y exploración de aguas subterráneas	4	7	5	71%
Permiso de vertimiento	13	16	7	44%
Registro de libro de operaciones forestales	1			
Registro de plantaciones forestales de carácter productor - protector y protector	3	1	1	100%
TOTAL	**107**	**87**	**65**	**75%**

Fuente: proyecto 3201-05.

2. **Actividad: Realizar el seguimiento a los trámites ambientales según plan de seguimiento**

Meta anual: 85% seguimiento a los trámites ambientales según plan de seguimiento.

Avance: 37.13%, representado en 414 seguimientos a los aprovechamientos forestales, concesiones de aguas superficiales y subterráneas, licencias ambientales y permisos de vertimientos.

Logros, productos y/o entregables: para el cual se desarrollaron las siguientes actividades.

Tabla 12. Seguimiento a los permisos otorgados.

Tipo de trámite	Cantidad
APROVECHAMIENTO DE ÁRBOLES AISLADOS	**8**
APROVECHAMIENTO FORESTAL PERSISTENTE	**22**
APROVECHAMIENTO FORESTAL ÚNICO	**14**
CONCESIÓN DE AGUAS SUBTERRÁNEAS	**107**
CONCESIÓN DE AGUAS SUPERFICIALES	**80**
LICENCIA AMBIENTAL	**8**
PERMISO DE VERTIMIENTO	**175**
Total general	**414**

Fuente: base de ASI.

3. **Actividad: Ejecutar Operativos de control y vigilancia por aprovechamiento ilegal de los recursos naturales en articulación con los distintos Comités (CIFFA, Comité Minero Ambiental)**

Meta anual: 80 Operativos de control y vigilancia por aprovechamiento ilegal de los recursos naturales en articulación con los distintos Comités (CIFFA[2], Comité Minero Ambiental)

Avance: 9%, representada en la realización de 7 operativos de control y vigilancia.

Adicionalmente se realiza la entrega de 204 SUNL [3]en campo superando la meta propuesta.

Logros, productos y/o entregables: para el cual se desarrollaron las siguientes actividades.

7 operativos de control y vigilancia

Municipio de Frontino área urbana, Cañasgordas variante vía nacional (dos operativos en articulación con CORANTIOQUIA), Arboletes vía nacional, Turbo vía nacional, vía Carepa – Chigorodó y Necoclí vía nacional.

[2] Comité interinstitucional de Flora y Fauna de Antioquia
[3] Salvoconducto Único Nacional en Línea

Ilustración 1 Operativos de Control y Vigilancia

Salvoconductos entregados desde el mes de enero a junio.

Con el fin de disminuir el tráfico ilegal de flora de la jurisdicción se implementó la verificación en campo de la expedición de 204 salvoconductos para la movilización de madera, con esto garantizamos el origen legal de la madera.

Tabla 13. Salvoconductos entregados desde el mes de enero a junio.

Municipio de procedencia	Total
Abriaquí	4
Apartado	2
Bajira Mutatá	1
Carepa	3
Carepa, piedras blancas	1
Caucheras	20
Chigorodó	2
El Tres Turbo	6
Mutatá	38
Necoclí finca San Mónica	1
Nueva Antioquia _ Turbo	1
Pavarando Mutatá	9
Turbo	102
Turbo	1
Turbo calle larga	12
Vereda Bedo Piñal Mutatá	1
Total, general	204

4. **<u>Actividad: Consolidar la información en el Sistema de Información Ambiental SIAC</u>**

Meta anual: 100% de actualización y reporte de la información en el SIAC (Sistema de Información Ambiental Colombiano).

Avance: 87%, representada 1607 reportes realizados de 1844 temáticas otorgadas, en las siguientes acciones:

Logros, productos y/o entregables: para el cual se desarrollaron las siguientes actividades para el apoyo en la reconversión a producción sostenible.

- SIRH[4] se han otorgado ocho (8) concesiones de agua, de los cuales se han reportado cinco (5) concesiones. Del mismo modo, se han otorgado diez (10) permisos de vertimientos, de los cuales se han reportado seis (6).
- SNIF[5] se han otorgado dos (2) aprovechamientos forestales, de los cuales se han reportado los diez (10) aprovechamientos. Se han atendido cinco (5) decomisos, de los cuales se han reportado los cinco (5).
- SIUR[6] está pendiente para reportar en el periodo 2024, aunque estos están en los plazos.

Tabla 14 Estado de los procesos SIAC

Módulo	Temática	Cantidad otorgada	Cantidad reportada	% de articulación	Observaciones
SIRH	Concesiones	8	5	62.5	
	Vertimientos	10	6	60	
	PUEAA	0	0		Pendiente por actualizar PUEAA
SIUR	RUA[7]	41	9	100	Para el periodo 2024 no se han realizado transmisiones al IDEAM, es de recordar que estos están en los plazos.
	RESPEL	502	316	100	
	PCB[8]	15	3	100	
	RUM[9]	0	0	100	
SNIF	Aprovechamiento Forestal	2	2	100	
	Decomisos	5	5	100	
	Registros de Plantaciones Forestales	0	0	100	
	Incendios cobertura vegetal	189	189	0	
	Movilidad Forestal	1072	1072	100	SUNL estos están a la espera del Web servís entre el IDEAM y la Plataforma de Vital
Total		1844	1607	87	

[4] Sistema de Información del Recurso Hídrico
[5] Sistema Nacional de Información Forestal
[6] Subsistema de Información sobre Uso de Recursos Renovables
[7] Registro Único Ambiental
[8] Bifenilos policlorados
[9] Registro de Usuarios Mercurio

Avances de la ejecución física y financiera del Programa 3201

Este programa tiene un presupuesto de $1.970 millones de pesos y ha invertido en el primer semestre $340 millones, para un avance físico del 26% y un avance financiero del 17%.

Se presenta el avance por proyecto:

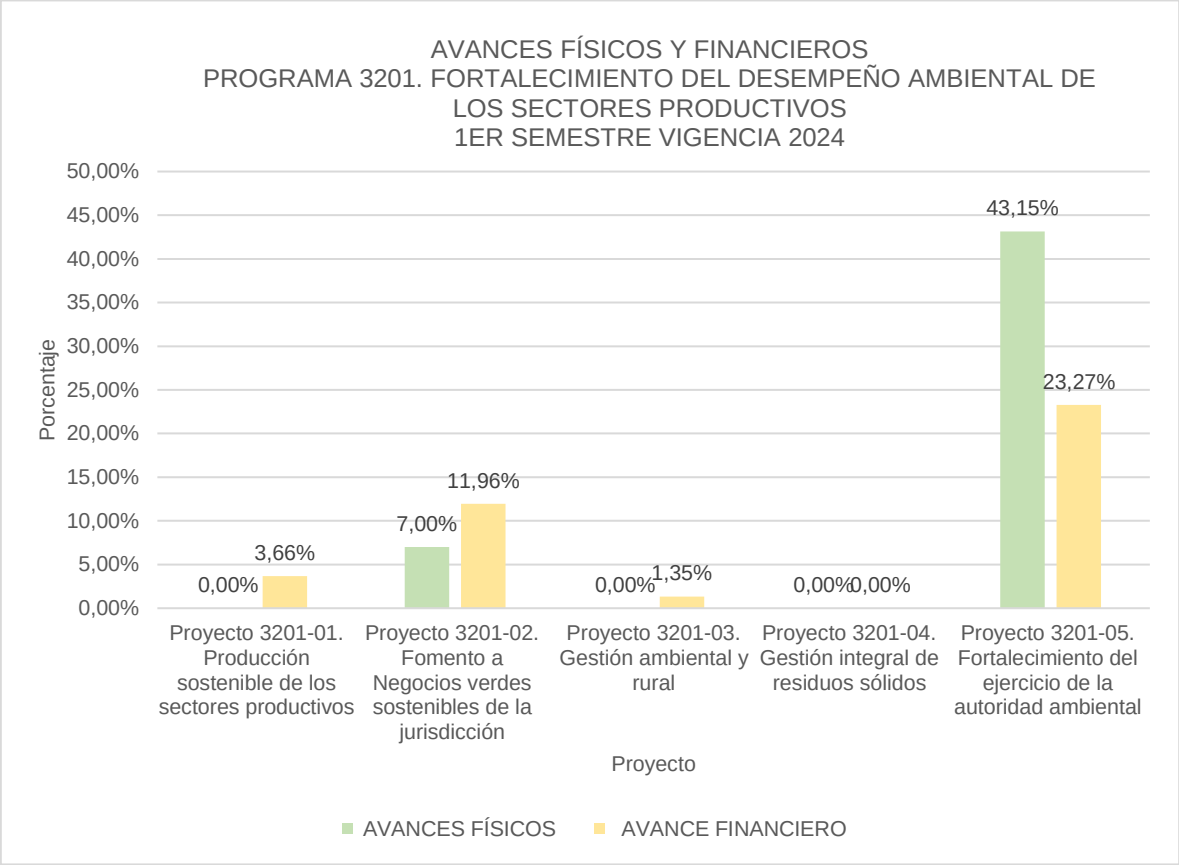

LÍNEA ESTRATÉGICA 2. CONSERVACIÓN DE LA BIODIVERSIDAD Y SERVICIOS ECOSISTÉMICOS

2.1 PROGRAMA 3202. CONSERVACIÓN DE LA BIODIVERSIDAD Y SERVICIOS ECOSISTÉMICOS

Con este programa se promueve la conservación y uso sostenible del capital natural de la jurisdicción de CORPOURABA a través de la adecuada gestión sus áreas protegidas declaradas, el manejo de sus ecosistemas estratégicos y sus servicios y la promoción de sistemas productivos sostenibles.

2.1.1. PROYECTO: CONSERVACIÓN EN ÁREAS DE IMPORTANCIA AMBIENTAL 3202-01

Objetivo: Recuperar, rehabilitar y/o conservar las áreas de importancia ambiental en la jurisdicción

Descripción: Este proyecto agrupa de manera integral todas las gestiones relacionadas con el enriquecimiento y protección de la biodiversidad de los ecosistemas estratégicos de la jurisdicción, mediante acciones de conservación y restauración activa, pasiva establecida bajo las estrategias de incentivos a la conservación y Pago por Servicios Ambientales PSA.

Las acciones y metas del proyecto “Conservación de áreas de importancia ambiental”, determinadas por el PAC 2024-2027, son las siguientes:

Tabla 15 Acciones y metas del proyecto “Conservación y restauración de áreas de importancia ambiental”

ACTIVIDAD	INDICADOR	Unidad Medida	Metas por año				Total, PAC 2024-2027
			2024	2025	2026	2027	
Desarrollar acciones para la restauración, rehabilitación y reforestación en áreas de importancia ambiental	Número de Hectáreas de ecosistemas en restauración, rehabilitación y reforestación	Hectáreas	50	250	250	250	800
Implementar acciones para la priorización y recuperación de suelos degradados en la jurisdicción	Número de LÍNEA base de suelos degradados en recuperación o rehabilitación	Número	3	3	2	2	10
Realizar el estudio de identificación de motores de deforestación en la jurisdicción	Número de estudio de identificación de motores de deforestación	Número	1	NA	NA	NA	1
Establecer Áreas bajo esquemas de Pagos por Servicios Ambientales (PSA) e incentivos a la conservación	Hectáreas bajo esquemas de Pagos por Servicios Ambientales (PSA) e incentivos a la conservación	Hectáreas	2000	4000	3000	3000	12000
Realizar un Piloto de evaluación ambiental al programa de pago por servicios ambientales en la jurisdicción	Número de pilotos de evaluación ambiental al programa de pago por servicios ambientales	Número	1	NA	NA	NA	1
Actualizar el Plan de Ordenación Forestal de Atrato	Número de planes de ordenación forestal formulados	Número	NA	1	NA	NA	1

Fuente PAC 2024-2027

El cumplimiento de las metas para el año 2024 es el siguiente:

1. **Actividad: Desarrollar acciones para la restauración, rehabilitación y reforestación en áreas de importancia ambiental**

   Meta anual: 50 ha en restauración, rehabilitación y reforestación en áreas de importancia ambiental.

   Avance: 0%, Se han realizado actividades de identificación, de las necesidades de fortalecimiento de viveros municipales y/o comunitarios y la priorización de las áreas a restaurar en el año 2024.

   Logros, productos y/o entregables: para el cual se desarrollaron las siguientes actividades .

   - Reunión con la comunidad de lomas aisladas para la implementación de un vivero comunitario para la restauración sitios estratégicos del río león y Tumarado.
   - Visita al resguardo indígena las Playas para determinar sitios de siembra
   - Visita al vivero municipal de Peque para terminar necesidades de fortalecimiento para la producción de material vegetal.

Reunión Comunidad Lomas Aisladas

Vivero municipal de Peque

2. **Actividad: Implementar acciones para la priorización y recuperación de suelos degradados en la jurisdicción**

   Meta anual: 3 acciones implementadas para la priorización y recuperación de suelos degradados en la jurisdicción.

   Avance: 0%, Se espera realizar la ejecución en el segundo semestre

   Logros, productos y/o entregables: No se tienen productos aún.

3. **Actividad: Realizar el estudio de identificación de motores de deforestación en la jurisdicción**

   Meta anual: 1 has estudio de identificación de motores de deforestación en la jurisdicción realizado.

   Avance: 0%, Se espera realizar la ejecución en el segundo semestre

   Logros, productos y/o entregables: No se tienen productos aún

4. **Actividad: Establecer Áreas bajo esquemas de Pagos por Servicios Ambientales (PSA) e incentivos a la conservación**

   Meta anual: 2000 hectáreas bajo esquemas de Pagos por Servicios Ambientales (PSA) e incentivos a la conservación

   Avance: 0%, se ha realizado actividades de identificación de nuevas áreas a conservar y familias a vincular a los pagos por servicios ambientales y seguimiento y monitoreo a las áreas vinculadas en años anteriores

   Logros, productos y/o entregables: para el cual se desarrollaron las siguientes actividades .

- Visitas de caracterización de nuevas áreas a conservar.
- Base de datos de familias a vincular a los pagos por servicios Ambientales.
- Informes de caracterización.
- Visitas de seguimiento y monitoreo a las áreas vinculadas en años anteriores mediante el aplicativo ODK.
- Reuniones del equipo técnico

Visita de caracterización vereda Santa barbara – Turbo

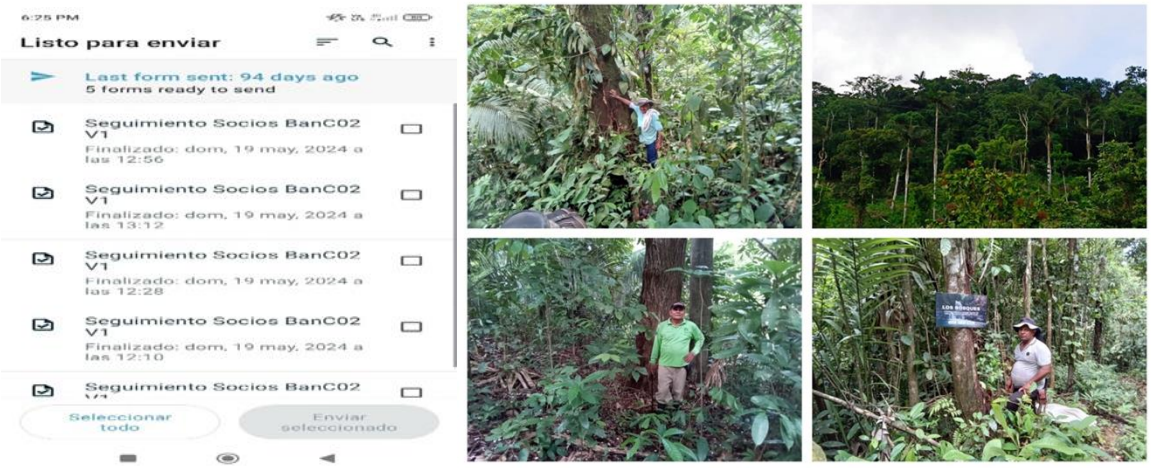

Seguimiento y monitoreo aplicativo ODK

5. **<u>Actividad: Realizar un Piloto de evaluación ambiental al programa de pago por servicios ambientales en la jurisdicción</u>**

   Meta anual: 1 un Piloto de evaluación ambiental al programa de pago por servicios ambientales en la jurisdicción realizado

   Avance: 0%, Se espera realizar la ejecución en el segundo semestre

   Logros, productos y/o entregables: No se tienen productos aún

6. **<u>Actualizar el Plan de Ordenación Forestal de Atrato</u>**

   No aplica para la vigencia

2.1.2. PROYECTO: ÁREAS PROTEGIDAS Y ECOSISTEMAS ESTRATÉGICOS 3202-02

Objetivo: Gestionar las áreas protegidas de la jurisdicción buscando la conservación, sostenibilidad y resiliencia ecosistémica.

Descripción: El propósito es fortalecer la gestión de las áreas protegidas dentro de la jurisdicción. Esto se logra mediante la elaboración, actualización y seguimiento de los planes de manejo, así como la caracterización y diagnóstico de las áreas naturales de interés. Estas áreas se han categorizado según la normativa ambiental vigente. Los planes de manejo actúan como guía y herramienta para dirigir actividades que buscan la conservación y el uso sostenible de estas áreas.

Las acciones y metas del proyecto de acuerdo al PAC 2024-2027, son las siguientes:

Tabla 16 Acciones y metas del proyecto "Áreas protegidas y ecosistemas estratégicos"

ACTIVIDAD	INDICADOR	Unidad Medida	Metas por año				Total, PAC 2024-2027
			2024	2025	2026	2027	
Declarar la ampliación DRMI ensenada de Rionegro y realizar la Inscripción en el RUNAP	Porcentaje de la superficie de áreas protegidas regionales declaradas, homologadas, o recategorizadas, inscritas en el RUNAP	Número	NA	1	NA	NA	1
Definir lineamientos técnicos para el manejo de especies invasoras de flora y fauna	Porcentaje de especies invasoras con medidas de prevención, control y manejo en ejecución	Número	NA	1	NA	NA	1
Declaratoria de la nueva área protegida sobre manglares del delta del río Atrato	Número de Áreas protegida declarada	Número	NA	NA	1	NA	1
Realizar la fase de consulta previa para la adopción del plan de manejo de una reserva forestal protectora nacional de Urrao	Número consulta previa realizada para adopción de planes de manejo por el MADS	Número	NA	1	NA	NA	1
Actualizar la propuesta del plan de manejo de la reserva forestal protectora nacional de Urrao	Número de Documentos de apoyo a la actualización de planes de manejo de reservas forestales protectoras nacionales	Número	NA	1	NA	NA	2
Actualizar el plan de manejo del PNR Suriquí	Número de Documentos de apoyo a la actualización de planes de manejo de PNR	Número	NA	1	NA	NA	2
Implementar planes de manejo en áreas protegidas	Porcentaje de áreas protegidas con planes de manejo en ejecución	Número	4	4	5	5	5
Declarar la ampliación DRMI ensenada de Rionegro y realizar la Inscripción en el RUNAP	Porcentaje de la superficie de áreas protegidas regionales declaradas, homologadas, o recategorizadas, inscritas en el RUNAP	Número	NA	1	NA	NA	1

Fuente PAC 2024-2027

El desempeño de las acciones y metas del proyecto del primer semestre del año 2024 es el siguiente:

1. **Actividad: Implementar planes de manejo en áreas protegidas**

Meta anual: 4 planes de manejo en áreas protegidas implementados.

Avance: 2%, se ha realizado el pago por Servicios Ambientales, acciones en el marco de cumplimiento de ventanilla minera, reuniones con consejos de áreas protegidas y atención de requerimientos externos, en el marco de las acciones a desarrollar para el presente año en la implementación de los planes de manejo:

- Pago por Servicios Ambientales:
- Diagnóstico y caracterización de actividades productivas para el mejoramiento ambiental de los sistemas tradicionales de producción en el DRCS Peque
- Fortalecer Esquema de gobernanza y actores sociales y organizacionales en educación ambiental. (DRCS Peque y DRMI Alto del Insor)

Logros, productos y/o entregables: para la fecha de construcción del informe, no se cuenta con productos entregables, se han definido las acciones a desarrollar para el presente año, las cuales consisten en:

Pago por Servicios Ambientales:

La base de esta estrategia es el reconocimiento del término “servicios ambientales” los cuales están definidos como los beneficios que la gente obtiene de los ecosistemas, incluyendo servicios de provisión, regulación, soporte y culturales (Hassan et al. 2005).
A partir del reconocimiento y valoración de servicios ambientales, los PSA se diseñan como una estrategia de gestión para favorecer la conservación de la biodiversidad que los provee.

Finalmente, el objeto de esta estrategia es recuperar áreas degradadas y conservación de ecosistemas estratégicos bajo el esquema de pago por servicios ambientales.

Se define implementar la estrategia en las siguientes áreas protegidas

- DRMI Alto del Insor
- DRMI Serranía de Abibe
- DRMI Ensenada de Rionegro, los bajos aledaños, las ciénagas de Marimonda y El Salado

Diagnóstico y caracterización de actividades productivas para el mejoramiento ambiental de los sistemas tradicionales de producción en el DRCS Peque

Con este Diagnóstico, se busca focalizar, caracterizar y priorizar, las familias, acorde con criterios técnicos, sociales y económicos en los sectores cafetero y ganadero como insumos para el establecimiento de modelos agroforestales y de reconversión ganadera para disminuir la presión sobre el uso del suelo, para el mejoramiento de las condiciones ambientales del Área protegida definida para el municipio de Peque.

Fortalecer Esquema de gobernanza y actores sociales y organizacionales en educación ambiental . (DRCS Peque y DRMI Alto del Insor)

Esta actividad busca que los actores de las áreas protegidas que hacen parte del Esquema de Gobernanza, se empoderen del ejercicio de participación en las áreas protegidas DRCS Peque y del DRMI Alto del Insor, otras tares incluyen la participación en feria del Oso y en talleres de Educación Ambiental con enfoque en el manejo de áreas protegidas y biodiversidad.

Actividades de Gestión realizadas:

- Definición en concertación con integrantes del Consejo de Área Protegida y la Defensoría del Pueblo (Esquema de Gobernanza del DRMI Ensenada de Rionegro, bajos aledaños y ciénagas El Salado y Marimonda), de la reglamentación del funcionamiento interno de esta instancia.
- Participación en las jornadas de sensibilización sobre la protección del cangrejo azul y de las playas de anidamiento en el municipio de Necoclí, con participación de las siguientes entidades: Gobernación de Antioquia, alcaldía del municipio de Necoclí, CORPOURABA, Fundación Grupo Social , Sistema Departamental de Áreas Protegidas de Antioquia SIDAP, Red Departamental de Mesas Ambientales, Futuraseo, RNSC Rayuela, Acaetur, Colectivo Solo Arte, Mantarraya, Okama Fundación y Asotunec,
- Construcción de información sobre la "Gestión Integral de los Ecosistemas de Páramo en Colombia", solicitada por la Contraloría General de la República para el Informe sobre el Estado de los Recursos Naturales y del Ambiente - IERNA correspondiente al periodo 2023-2024 que debe presentar la Contraloría General de la República al Congreso de la República.
- Elaboración de informes técnicos y seguimiento para las solicitudes de Desminado Humanitario en Áreas Protegidas
- Construcción de información en el marco de la sentencia 04/08/2022 emitida por el Consejo de Estado tocante con la Ventanilla Minera, que impuso al MADS 14 órdenes, donde con las Autoridades Ambientales se está desarrollo el cumplimiento de la Orden Nº 1#1.1.1, relacionada con la zonificación en Áreas Protegidas.
- Se ajusta el proyecto de áreas protegidas de acuerdo a los nuevos lineamientos establecidos en el PAC 2024-2027

Foto 1. Actividades de divulgación y educación ambiental sobre la protección de tortugas marinas, I.E El Hoyito, municipio de Necoclí**.**

PROPUESTA DE REGLAMENTO INTERNO PARA EL FUNCIONAMIENTO DEL CONSEJO DE ÁREA PROTEGIDA DEL DISTRITO REGIONAL DE MANEJO INTEGRADO ENSENADA DE RIONEGRO, LOS BAJOS ALEDAÑOS, LAS CIÉNAGAS DE MARIMONDA Y EL SALADO, MUNICIPIO DE NECOCLÍ

Que mediante Acuerdo No. 012 del 17 de diciembre del 2009 el Consejo Directivo de la Corporación para el Desarrollo Sostenible del Urabá-CORPOURABA, en el Art. 19° creo el Comité de Concertación para la priorización de los proyectos contemplados en el Plan de Manejo Ambiental.

Que el Comité de Concertación inicialmente estaría integrado por representantes de los propietarios de los predios que se encuentran en el Distrito de Manejo Integrado elegidos por ellos mismo; el Alcalde Municipal de Necoclí o su delegado; el Director (a) General de CORPOURABA o su delegado.

Ilustración 2. Documento de propuesta de reglamento para el funcionamiento del CAP del DRMI Ensenada de Rionegro.

Ilustración 3. Reunión con el CAP del DRMI Ensenada de Rionegro, los bajos aledaños, las ciénagas de Marimonda y el Salado para definir plan de trabajo año 2024

2.1.3 PROYECTO: IMPLEMENTACIÓN DE ACCIONES ESTRATÉGICAS DE LOS PARAMOS DE LA JURISDICCIÓN 3202-03

Objetivo: Conservar y proteger los páramos de la jurisdicción de CORPOURABA

Descripción: El objetivo del proyecto pretende implementar el plan de manejo del páramo Frontino Urrao "Del Sol - Las Alegrías", donde se conjugan acciones de restauración forestal mediante la estrategia BanCO2, la educación ambiental y la estrategia de control y protección del páramo.

Las acciones y metas del proyecto definidas por el PAC 2024-2027 son:

Tabla 17 Acciones y metas del proyecto "Implementación de Acciones estratégicas de los Paramos de la jurisdicción"

ACTIVIDAD	INDICADOR	Unidad Medida	Metas por año				Total, PAC 2024-2027
			2024	2025	2026	2027	
Actualizar el Plan de manejo del complejo de páramos del Sol las Alegrías	Número de plan de manejo actualizado	Número	NA	1	NA	NA	1
Implementar el Plan de manejo del complejo de páramos del Sol las Alegrías	Porcentaje de implementación	Porcentaje	45	60	80	100	100

Fuente PAC 2024-2027

El desarrollo de las acciones y metas del proyecto en el año 2024 es el siguiente:

1. **<u>Actividad: Implementar el Plan de manejo del complejo de páramos del Sol las Alegrías</u>**

   No aplica para la vigencia

2. **<u>Actividad: Implementar el Plan de manejo del complejo de páramos del Sol las Alegrías</u>**

   Meta anual: 45% del Plan de manejo del complejo de páramos del Sol las Alegrías Implementado.

   Avance: 0%, Se iniciaron contactos con contactos con las universidades Nacional sede Medellín y Antioquia para organizar la consultoría.

   Se contrataron dos personas, se han adelantado actividades de educación ambiental y control de ingreso al páramo y organización de la feria del oso andino como actividad de educación ambiental y se han dictados 6 talleres en instituciones educativas

Logros, productos y/o entregables: para el cual se desarrollaron las siguientes actividades.

Se hacen recorridos frecuentes en las veredas El Chuscal y La Honda controlando esta actividad, Además en las temporadas altas de turismo, se realizó control al sitio de ingreso al páramo en compañía de la policía ambiental.

Actividades de educación ambiental y control de ingreso al páramo y organización de la feria del oso andino como actividad de educación ambiental y se han dictados 6 talleres en instituciones educativas

2.1.4. PROYECTO: GESTIÓN Y MANEJO DE FAUNA SILVESTRE 3202-04

Objetivo: Proteger y conservar la fauna silvestre en la jurisdicción.

Descripción: El proyecto busca Implementar acciones para la conservación de especies de fauna silvestre de la jurisdicción de CORPOURABA a través del manejo INSITU y EXSITU, con el propósito de contrarrestar la presión sobre la fauna silvestre y velar por la preservación de las especies y sus servicios ecosistémicos. El mantenimiento, mejora y administración del CAV como eje central de atención de individuos para su recuperación y posterior liberación y del personal para atención IN SITU.

Las acciones y metas del proyecto son:

Tabla 18 Acciones y metas del proyecto "Gestión y Manejo de Fauna Silvestre"

ACTIVIDAD	INDICADOR	Unidad Medida	Metas por año				Total, PAC 2024-2027
			2024	2025	2026	2027	
Realizar el Manejo y atención EX SITU de especímenes de fauna silvestre	Número de especímenes atendidos	Número	400	400	400	400	1600
Implementar una estrategia de conservación de especies amenazadas IN SITU	Número de documentos sobre la implementación estrategia de conservación de especies amenazadas IN SITU	Número	2	2	2	2	8
Implementar una estrategia de manejo de especies invasoras IN SITU	Número de documentos sobre la implementación estrategia de de manejo de especies invasoras IN SITU	Número	2	2	2	2	8

Fuente PAC 2024-2027

El comportamiento de las acciones y metas del proyecto en el primer semestre del año 2024 a continuación se relaciona:

1. **<u>Actividad: Realizar el Manejo y atención EX SITU de especímenes de fauna silvestre</u>**

   Meta anual: 400 especímenes de fauna silvestre con manejo y atención EX SITU.

   Avance: 79.5% Se realiza la atención a las especies que llegan al hogar de paso de Fauna silvestre en total han sido 318 especímenes atendidas, dentro de los cuales son aves, mamíferos y reptiles.

Logros, productos y/o entregables: para el cual se desarrollaron las siguientes actividades.

Se les ha brindado atención medica veterinaria para la debida liberación de las especies en su hábitat, así:

- Atención medico veterinaria
- Alimentación requerida para cada una de las especies



Tabla 19 Individuos ingresados y valorados

Mes	N animales	N° aves	N° mamiferos	N° Malacrostraca	N°reptiles
Enero	34	17	2	0	15
Febrero	60	33	15	0	12
Marzo	118	23	10	71	14
Abril	36	13	8	0	15

Mayo	53	21	11	21	0
Junio	17	5	12	0	0
Total	**318**	**112**	**58**	**92**	**56**

2. **Actividad: Implementar una estrategia de conservación de especies amenazadas IN SITU**

Meta anual: 1 estrategia de conservación de especies amenazadas IN SITU implementada.

Avance: 50%, se llevó a cabo el desarrollo de la campaña de monitoreo de fauna silvestre donde se realizaron 2 actividades educativas previas a semana santa en los municipios de Chigorodó y turbo, haciendo énfasis en la no comercialización y consumo de Fauna Silvestre en Restaurantes, además se sensibilizaron alrededor de 2.000 dos mil personas en los diferentes puestos de control ubicados en toda la jurisdicción llevando a cabo la incautación y recuperación de 22 ejemplares de fauna silvestre, Adicionalmente se han ejecutado tres (3) campañas de limpieza de la Playa Bobalito con habitantes de la comunidad de la vereda Lechugal y los guardianes de la playa..

Logros, productos y/o entregables: para el cual se desarrollaron las siguientes actividades.

Desarrollo de la campaña de monitoreo de fauna silvestre donde se realizaron 2 actividades educativas previas a semana santa en los municipios de Chigorodó y turbo, haciendo énfasis en la no comercialización y consumo de Fauna Silvestre en Restaurantes.

Se sensibilizaron alrededor de 2.000 dos mil personas en los diferentes puestos de control ubicados en toda la jurisdicción llevando a cabo la incautación y recuperación de 22 ejemplares de fauna silvestre,

Tres (3) campañas de limpieza de la Playa Bobalito con habitantes de la comunidad de la vereda Lechugal y los guardianes de la playa.

- Educación preventiva del consumo de fauna silvestre
- Campañas de aseo en las playas de Bobalito



3. **<u>Acción: Implementar una estrategia de manejo de especies invasoras IN SITU:</u>**

Meta anual: 1 estrategia de manejo de especies invasoras IN SITU implementada.

Avance: 100%. Se implementa la estrategia in situ para control y manejo del caracol africano.

Logros, productos y/o entregables: para el cual se desarrollaron las siguientes actividades.

Dentro de la estrategia de manejo se incluyeron las siguientes actividades:

La primera de divulgación y educación sobre la prevención, control y manejo del Caracol Gigante Africano (CGA), donde se realizaron diez (10) ECARDS y se capacitaron treinta y cinco (35) personas en el municipio de Apartadó, en el barrio Mata de Guadua, Nuevo Apartadó y la Esmeralda.

Imagen 1. Capacitación Mata de Guadua	**Imagen 2.** Capacitación barrio La Esmeralda

La segunda estrategia consiste en jornadas de recolección manual de CGA, actividad que se realiza de forma articulada con la SAMA, defensa civil y la comunidad, en el transcurso de la anualidad se han recogido un total de 305kg en el municipio de Apartadó, en los barrios Mata De Guadua, Esmeralda y Nuevo Apartadó.

Imagen 3. ECARDS sobre el CGA

Imagen 4. Recolección barrio Mata de Guadua

Sumado a la estrategia de recolección, la comunidad está realizado limpieza y encerramiento de lote en el área Urbana de Apartadó, con el fin a eliminar refugios y sitios de alimentación del CGA, por otra parte, con el encerramiento se confinan los CGA, lo que disminuye que se dispersen y además evita que arrojen residuos en mismo.

Imagen 5. Limpieza y adecuación de lote

Imagen 6. Encerramiento del lote

Avances de la ejecución física y financiera del programa 3202

Este programa tiene un presupuesto de $3.678 millones de pesos y ha invertido en el primer semestre $119 millones, para un avance físico del 16% y un avance financiero del 3%. Se presenta el avance por proyecto:

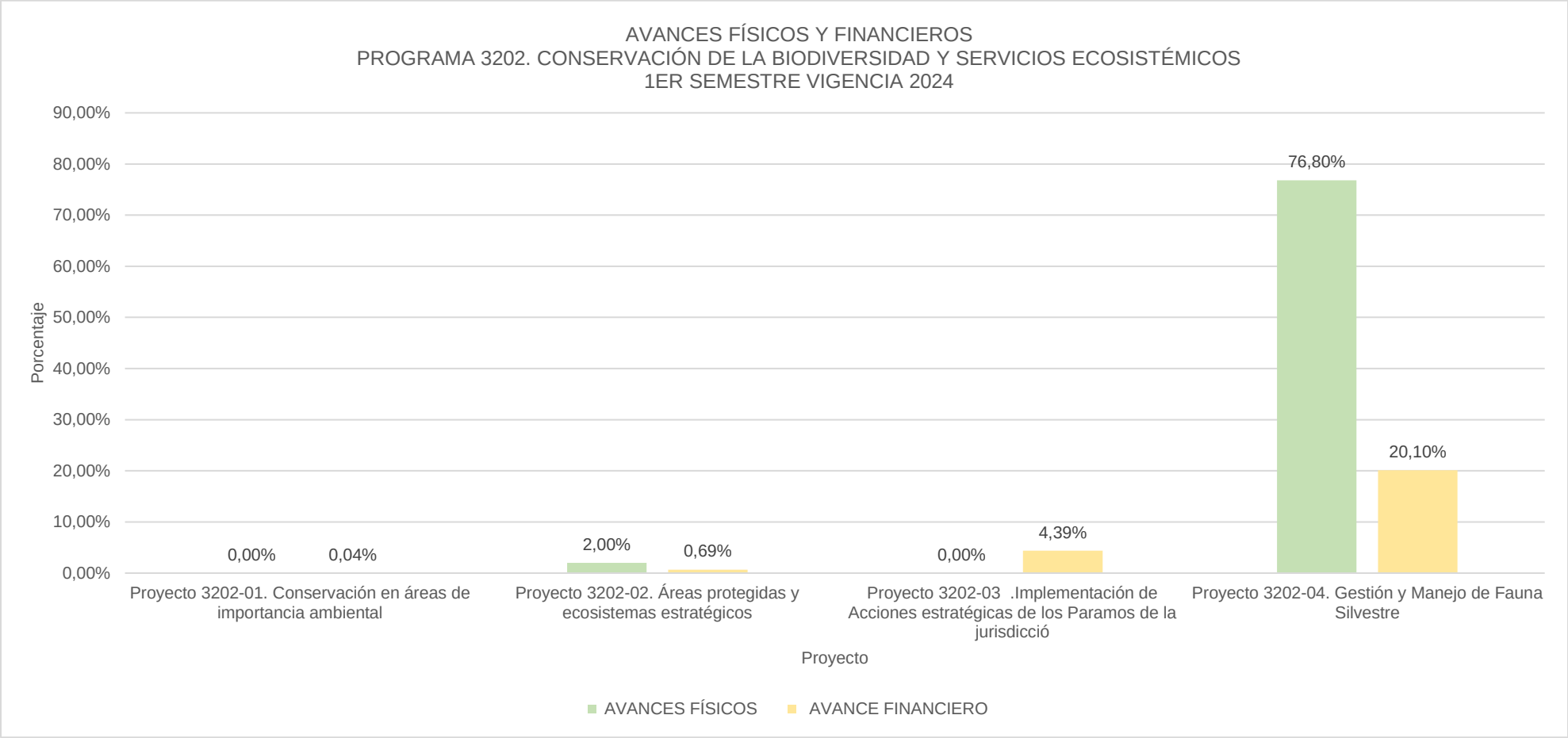

2.2. PROGRAMA 3207. GESTIÓN INTEGRAL DE MARES, COSTAS Y RECURSOS ACUÁTICOS

Tiene como objetivo conservar los ecosistemas costeros y marinos estratégicos y sus servicios ecosistémicos, mediante la implementación de acciones de rehabilitación y/o restauración en áreas críticas y la gestión de la contaminación y riegos naturales y climáticos.

2.2.1 PROYECTO: IMPLEMENTACIÓN DE ACCIONES EN LA UNIDAD AMBIENTAL COSTERA 3207-01

Objetivo: Conservar los Recursos Naturales renovables marino Costeros en La UAC Darién jurisdicción de CORPOURABA.

Descripción: Para conservar los recursos marino costeros se propone continuar con el seguimiento del estado actual de los ecosistemas de playa, manglares y calidad de aguas marinas en el Golfo de Urabá, además de la restauración de manglares y actividades de autoridad marino costera.

Las acciones y metas del proyecto "Conservación y manejo de los recursos marinos costeros en la UAC del Darién", determinadas por el PAC 2024-2027, son las siguientes:

Tabla 20 Acciones y metas del proyecto "Implementación de acciones en la Unidad Ambiental Costera"

ACTIVIDAD	INDICADOR	Unidad Medida	Metas por año				Total, PAC 2024-2027
			2024	2025	2026	2027	
Realizar el Estudio de ecosistemas marinos, especies marinas y pasivos ambientales	Número de estudios realizados	Número	NA	1	2	NA	3
Realizar el Monitoreo de Calidad de aguas marinas REDCAM y ecosistemas de la UAC (Manglares y playas)	Número de monitoreos realizados en la UAC	Número	4	5	5	5	19
Actualizar el plan de Manejo de Manglares	Número de Planes de manejo de manglar actualizado	Número	NA	1	NA	NA	1
Avanzar en la etapa de formulación de la POMIUAC (etapa final)	Porcentaje de avance en la formulación de la POMIUAC	Porcentaje	NA	50	NA	NA	50
Desarrollar Un proyecto piloto de carbono Azul	Número de proyectos polito de carbono azul	Número	NA	1	NA	NA	1
Realizar la Restauración de áreas de manglar en el área de la UAC	Número de Hectáreas restauradas	Hectáreas	25	25	25	25	100

Fuente PAC 2024-2027

El cumplimiento de las acciones y metas del proyecto "Conservación y manejo de los recursos marinos costeros en la UAC del Darién" para el año 2024, es el siguiente:

1. **<u>Actividad: Realizar el Estudio de ecosistemas marinos, especies marinas y pasivos ambientales.</u>** No aplica para esta vigencia.

2. Actividad: Realizar el Monitoreo de Calidad de aguas marinas REDCAM y ecosistemas de la UAC (Manglares y playas)

Meta anual: 4 monitoreos realizados en la UAC

Avance: 25%, que corresponde al primer monitoreo de la red de calidad de aguas costeras y marinas, mediante la ejecución en los meses de abril y mayo de 2024 la primera campaña de monitoreo REDCAM en 28 estaciones ubicadas en las principales playas urbanas y desembocaduras de los ríos Turbo, Necoclí, San Juan de Urabá y Arboletes, con el propósito de conocer el índice de calidad de las aguas marinas y costeras y generar elementos e insumos importantes que contribuyan al mejoramiento de la calidad del recurso hídrico.

Para el segundo semestre de 2024 se realizarán los monitoreos de Playas y Manglares a la fecha y el segundo monitoreo de calidad de aguas, están planificadas para el segundo semestre del año 2024

Logros, productos y/o entregables: para el cual se desarrollaron las siguientes actividades.

Los parámetros que se emplean para la determinación de la calidad del recurso se toman *in situ*, es decir en un sitio específico y se mide directamente en el cuerpo de agua de interés. Dónde aparte de tomar dichos parámetros se recolecta muestras representativas de agua para su posterior análisis en laboratorio.

En cada uno de los 28 puntos de muestreo se realiza la medición directa de los parámetros fisicoquímicos por medio del equipo multiparamétrico, del que se obtiene la cuantificación en datos del oxígeno disuelto, saturación de oxígeno, temperatura del agua, salinidad, conductividad, pH y solidos disuelto.

Tabla 21 Variables y métodos analíticos usados para muestras de agua

TIPO VARIABLE	NOMBRE VARIABLE	MÉTODO	UNIDAD DE MEDIDA
FISICOQUÍMICOS, SÓLIDOS Y NUTRIENTES.	Sólidos Suspendidos Totales	Gravimétrico	mg/l
	DBO	Membrana permeable y titulométrico	mg/l
	Sólidos Disueltos Totales	Gravimetría	mg/L
	pH	Potenciométrico	
	Conductividad	Potenciométrico	ms/cm
	Turbidez		NTU
	Oxígeno Disuelto	membrana permeable	mg/L
	Amonio	polarográfico	µg/l
	Nitritos	Colorimétrico	µg/l
	Nitratos		µg/l
	Fosfatos		µg/l

TIPO VARIABLE	NOMBRE VARIABLE	MÉTODO	UNIDAD DE MEDIDA
	DDD	Cromatográfico	ng/l
PLAGUICIDAS	Aldrín		µg/L
	Endrin Aldehido		µg/L
	DDT		µg/L
	Lindano		µg/L
	Propiconazol		µg/L
	Azoxistribin		µg/L
	Clorotalonil		µg/L
	Difeconazol		µg/L
	Cipermetrina		µg/L
	Clorpirifos		µg/L
	β - Endosulfan		µg/L
	Tebuconazol		µg/L
	α - HCH		µg/L
	Imazalil		µg/L
	β - Endosulfan		µg/L
HIDROCARBUROS	Hidrocarburos Aromáticos Totales	Fluorométrico	µg/g
	Hidrocarburos disueltos y dispersos		µg/l
METALES TRAZA	Cadmio	Polarográfico.	µg/l y µg/g
	Hierro		µg/l
	Cobre		µg/l y µg/g
	Zinc		µg/l y µg/g
	Mercurio		µg/l
	Plomo		µg/l y µg/g
BIOLÓGICO	Clorofila a	Tricromático	µg/L
	Coliformes fecales	Tubos Múltiples	NMP/100 ml
MICROBIOLÓGICOS	Coliformes totales		NMP/100 ml
	E. Coli	Prueba enzima sustrato	NMP/100 ml

Publicación en redes sociales de las actividades de monitoreo realizadas

Tabla 22 Estaciones de monitoreo de la calidad ambiental costera y marina

CÓDIGO CORPOURABA	ESTACIÓN	Municipio	PRIMERA CAMPAÑA	COORDENADA					
				N			W		
DGI001	Playa Arboletes	Arboletes	11/04/2024	8	51	21.43	-76	25	35.10
DGI031	Desembocadura río Volcán		11/04/2024	8	51	22.28	-76	25	30.61
DGI032	Desembocadura río Hobo		11/04/2024	8	50	46.51	-76	26	27.22
DGI028	Desembocadura río San Juan	San Juan de Urabá	11/04/2024	8	46	52.60	-76	30	50.10
DGI033	Playa Uveros		11/04/2024	8	44	56.61	-76	34	46.66
DGI034	Desembocadura río Damaquiel		11/04/2024	8	44	30.23	-76	36	14.53
DGI042	Playa Bobalito	Necoclí	29/04/2024	8	34	50	-76	54	49
DGI002	Desembocadura río Mulatos		11/04/2024	8	38	45.73	-76	43	54.44
DGI004	Ensenada de Rionegro		29/04/2024	8	32	4.80	-76	55	11.18
DGI005	Desembocadura rio Necoclí		29/04/2024	8	28	29.18	-76	48	25.57
DGI007	Playa Necoclí		29/04/2024	8	25	13.40	-76	47	8.74
DGI008	Playa El Totumo		29/04/2024	8	19	48.48	-76	45	13.91
DGI038	Desembocadura río Caimán Nuevo		23/05/2024	8	15	58.68	-76	46	30.55
DGI009	Playa la Martina	Turbo	10/04/2024	8	10	4.43	-76	44	22.24
DGI010	Playa Turbo		10/04/2024	8	5	47.77	-76	44	29.54
DGI011	Desembocadura río Currulao		23/05/2024	8	1	5.02	-76	44	38.54
DGI012	1 Km arriba río Currulao		10/04/2024	8	1	23.32	-76	42	56.49
DGI013	Desembocadura río León		23/05/2024	8	56	16.64	-76	45	5.68
DGI014	1 Km arriba río León		23/05/2024	8	55	29.43	-76	44	33.99
DGI015	1 Km Afuera río León (fondeadero Bahia Colombia)		23/05/2024	8	56	53.00	-76	46	7.10
DGI018	Desembocadura Atrato - Boca Matuntugo		23/05/2024	8	8	17.99	-76	49	48.51
DGI020	1 Km afuera Atrato (Golfo de Urabá)		23/05/2024	8	8	47	-76	48	57
DGI027	Muelle de la Armada		23/05/2024	8	4	1.62	-76	44	5.04
DGI030	1Km afuera boca Leoncito (Fondeadero)		23/05/2024	8	0	03.5	-76	51	00.7
DGI039	Desembocadura río Guadualito		23/05/2024	8	2	29.48	-76	44	7.12
DGI040	Desembocadura Río Turbo		23/05/2024	8	7	13	-76	45	39
DGI041	1 km arriba rio Turbo (bocatoma)		10/04/2024	8	7	41	-76	8	23.00

CÓDIGO CORPOURABA	ESTACIÓN	Municipio	PRIMERA CAMPAÑA	COORDENADA					
				N			W		
NUEVA	Desembocadura rio Atrato (Bocas del Atrato)		23/05/2024	8	5	40	-76	49	23.00

Fuente: Proyecto 3207 0900 08

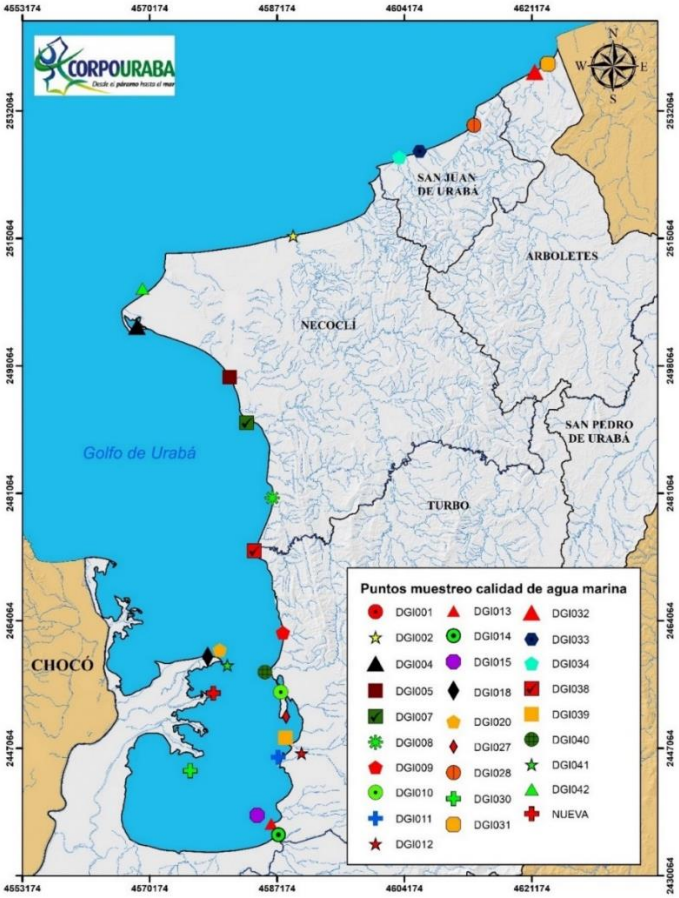

Ilustración 4 Puntos objeto de monitoreo en el Golfo de Urabá.

3. **<u>Actividad: Actualizar el plan de Manejo de Manglares.</u>** No aplica para esta vigencia.

4. **<u>Actividad: Avanzar en la etapa de formulación de la POMIUAC (etapa final).</u>** No aplica para esta vigencia.

5. **<u>Actividad: "Desarrollar Un proyecto piloto de carbono Azul.</u>** No aplica para esta vigencia.

6. **<u>Acción: Realizar la Restauración de áreas de manglar en el área de la UAC</u>**

   Meta anual: 25 hectáreas de manglar en el área de la UAC restauradas.

   Avance: 0 %. A la fecha se están realizando acciones para establecer un convenio con la Gobernación de Antioquia para el cumplimiento de la meta y ejecutarlo en el

segundo semestre del año 2024 en los sitios potenciales de restauración de manglares en los municipios costeros de Turbo, Necoclí, San Juan de Urabá y Arboletes.

Logros, productos y/o entregables: para el cual se identificaron los sitios potenciales para la restauración de manglares en la jurisdicción de CORPOURABA relacionados en la siguiente tabla:

Tabla 23 Sitios potenciales para la restauración de manglares en la jurisdicción de CORPOURABA

Municipio	Lugar	Coordenadas	
		Latitud	Longitud
Necoclí	Humedal Ensenada Rionegro	8°31'15.3"N	76°52'36.0"O
Necoclí	Playa el Faro - Ensenada Rionegro	8°31'39.6"N	76°55'39.7"O
San Juan de Urabá	Uveros	8°44'47.0"N	76°35'11.0"O
Turbo	Desembocadura Río Currulao	8°00'55.0"N	76°44'16.0"O
Turbo	Desembocadura Río Guadualito	8°02'17.6"N	76°43'55.1"O
Turbo	Puerto Cesar Playa	8°01'30.0"N	76°43'44.8"O
Arboletes	Rio Hobo	8°50'44.6"N	76°26'28.2"O

Fuente: Proyecto 3207 0900 08

Avances de la ejecución física y financiera del programa 3207

Este programa tiene un presupuesto de $349 millones de pesos y ha invertido en el primer semestre $38 millones, para un avance físico del 13% y un avance financiero del 11%. Se presenta el avance por proyecto:

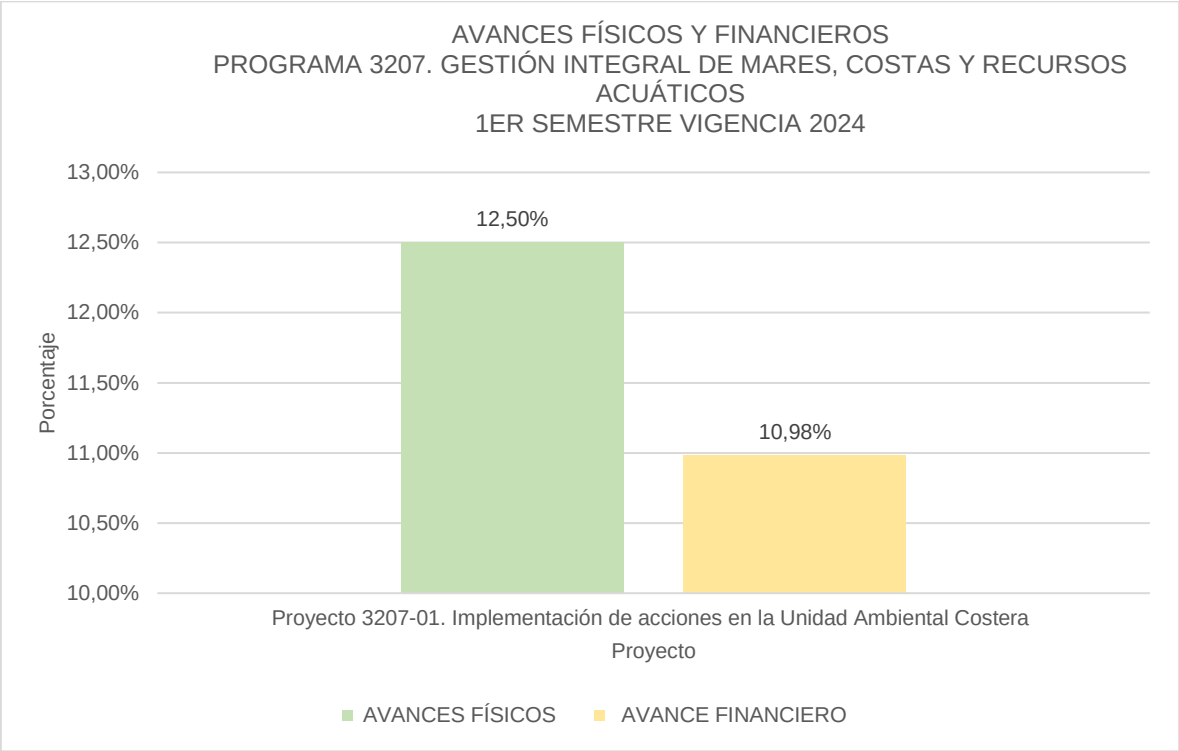

LÍNEA ESTRATÉGICA 3. GESTIÓN DEL RECURSO HÍDRICO

3.1. PROGRAMA 3203. GESTIÓN INTEGRAL DEL RECURSO HÍDRICO

Desarrollar una gestión integral del recurso hídrico para mejorar su calidad y disponibilidad en los 19 municipios de la jurisdicción, así como la funcionalidad de los sistemas naturales y productivos; teniendo presente la política nacional y los contextos territoriales e institucionales.

3.1.1. PROYECTO: ADMINISTRACIÓN Y GESTIÓN DEL RECURSO HÍDRICO 3203-01

Objetivo: Conocer y administrar integralmente el recurso hídrico en la jurisdicción

Descripción: Con el proyecto se realiza el monitoreo de las aguas (superficiales y subterráneas), con el fin de conocer su calidad y cantidad, se priorizan fuentes abastecedoras de acueducto y receptoras de alcantarillado, los resultados permiten la toma de decisiones acertadas en la gestión del recurso hídrico, también se realiza seguimiento y control al uso adecuado del recurso hídrico garantizando su sostenibilidad , con el otorgamiento de permisos y la implementan los instrumentos económicos de tasa retributiva y tasa por uso.

En el marco del PAC 2024-2027, las acciones y metas del proyecto son:

Tabla 24 Acciones y metas del proyecto "Administración y gestión del recurso hídrico superficial y subterráneo"

ACTIVIDAD	INDICADOR	Unidad Medida	Metas por año				Total, PAC 2024-2027
			2024	2025	2026	2027	
Actualizar el Programa Institucional Regional de Monitoreo del Agua - PIRMA de la jurisdicción	Número de Documentos de actualización del PIRMA	Número	1	NA	NA	NA	1
Realizar el monitoreo de la calidad de agua superficiales y subterráneas de la jurisdicción	Número de monitoreos en la red de calidad de agua	Número	2	2	2	2	8
Realizar el seguimiento a los Planes de Saneamiento y Manejo de Vertimientos (PSMV)	Número de seguimientos a los Planes de Saneamiento y Manejo de Vertimientos (PSMV)	Número	17	17	17	17	17
Realizar el seguimiento a los Programas de Uso Eficiente y Ahorro del Agua (PUEAA)	Porcentaje de Programas de Uso Eficiente y Ahorro del Agua (PUEAA) con seguimiento	Porcent aje	100	100	100	100	100
Aplicar los instrumentos económicos de tasas por uso del agua y tasa retributiva	Número de informes de aplicación de instrumentos económicos	Número	2	2	2	2	8

Fuente PAC 2024-2027

En año 2024 el Avance de las metas del proyecto fueron:

1. **Actividad: Actualizar el Programa Institucional Regional de Monitoreo del Agua - PIRMA de la jurisdicción**

Meta anual: 1 Programa Institucional Regional de Monitoreo del Agua - PIRMA de la jurisdicción actualizado

Avance: 5 %, se realiza mediante contratación de un profesional

Logros, productos y/o entregables: para el cual se desarrollaron las siguientes actividades.

Se realizó la modificación del proyecto conforme al PAC 2024-2027. Se elaboraron los términos de referencia para la contratación de un profesional que garantice la actualización del PIRMA ejecutando las siguientes acciones:

- Realizar el diagnóstico y recopilación de información sobre la cantidad y calidad de aguas en la jurisdicción de CORPOURABA, en el marco de la actualización del PIRMA
- Elaborar el protocolo de monitoreo de aguas, en el marco de la actualización del PIRMA.
- Elaboración y actualización de bases de datos en el marco de la actualización del PIRMA
- Actualizar el documento del Programa Institucional Regional de Monitoreo de Aguas- PIRMA, conforme al protocolo de monitoreo establecido por el IDEAM

2. **Actividad: Realizar el monitoreo de la calidad de agua superficiales y subterráneas de la jurisdicción**

Meta anual: 2 monitoreos de la calidad de agua superficiales y subterráneas de la jurisdicción realizados

Avance: 40% avanzado en la implementación del primer muestreo de las dos (2) redes de monitoreo de aguas

Logros, productos y/o entregables: para el cual se desarrollaron las siguientes actividades.

Se ha avanzado en la implementación del primer muestreo de las dos (2) redes de monitoreo de aguas así:

Red de monitoreo aguas superficiales

Se realizó la primera campaña de monitoreo de calidad (análisis fisicoquímico y bacteriológico) y aforos en 107 estaciones de fuentes de aguas superficiales distribuidas en las territoriales Centro, Nutibara y algunas de Caribe, no se ha

realizado monitoreo en la Territorial Urrao y Atrato por inconvenientes con logística de transporte y personal.

Tabla 25 Estaciones monitoreadas de la red de monitoreo de aguas superficiales

Municipio	Cuenca	Nombre de la Estación	Código de estación	Nombre cuerpo de agua	Coordenadas Geográficas					
					GN	MN	SN	GW	MW	SW
San Pedro de Urabá	Litoral	Antes del área urbana	SP-R-SJ-01	Río San Juan	8	15,0	50,3	76	22,0	59,6
San Pedro de Urabá	Litoral	Rio San Juan después de del área urb.	SP-R-SJ-02	Río San Juan	8	17,0	24,2	76	22,0	53,2
San Pedro de Urabá	Litoral	Rio San Juan DAA Santa Catalina	SP-R-SJ-04	Río San Juan	8	23,0	59,3	76	18,0	56,1
San Pedro de Urabá	Litoral	Aguas Claras	SP-Q-AC-01	Quebrada Aguas Claras	8	16,0	3,4	76	23,0	30,4
San Pedro de Urabá	Litoral	Desembocadura Aguas Claras	SP-Q-AC-02	Quebrada Aguas Claras	8	17,0	8,5	76	23,0	25,6
Apartadó	Río León	Rio Apartado-Bocatoma	AP-R-AP-01	Río Apartadó	7	51,0	21,7	76	35,0	22,3
Apartadó	Río León	Rio Apartado-antes del área urbana	AP-R-AP-02	Río Apartadó	7	52,0	23,2	76	36,0	30,5
Apartadó	Río León	Rio Apartado-Puente	AP-R-AP-03	Río Apartadó	7	53,0	2,3	76	37,0	56,7
Apartadó	Río León	Rio Apartado-después del área urbana	AP-R-AP-04	Río Apartadó	7	53,0	35,8	76	38,0	26,5
Apartadó	Río León	Desembocadura Río Apartadó	AP-R-AP-05	Río Apartadó	7	54,0	13,4	76	44,0	23,1
Apartadó	Río León	Río Apartadó después de Churidó	AP-R-AP-06	Río Apartadó	7	52,0	47,7	76	41,0	0,1
Apartadó	Río León	Río Apartadó Cabecera - San José	AP-R-AP-07	Río Apartadó	7	52,0	58,3	76	33,0	42,1
Apartadó	Río León	Río León (Puerto Girón)	AP-R-LE-01	Río León	7	54,0	27,8	76	44,0	12,7
Apartadó	Río León	Río León arriba de Puerto Girón	AP-R-LE-02	Río León	7	54,0	14,3	76	44,0	33,1
Apartadó	Río León	Antes del conjunto Los Almendros	AP-R-VJ-01	Río Vijagual	7	47,0	57,1	76	38,0	52,6
Apartadó	Río León	Después de Finca Sacramento	AP-R-VJ-02	Río Vijagual	7	47,0	25,3	76	39,0	37,2
Apartadó	Río León	Desembocadura	AP-R-VJ-03	Río Vijagual	7	51,0	45,8	76	44,0	48,7
Carepa	Río León	Estación Bocatoma La Cristalina	CA-Q-CR-01	Quebrada La Cristalina	7	42,0	58,1	76	31,0	52,7
Carepa	Río León	Estación Bocatoma La Cangreja	CA-Q-CJ-01	Quebrada La Cangreja	7	42,0	9,4	76	31,0	6,0
Carepa	Río León	Rio Carepa desembocadura piedras blancas	CA-R-CA-01	Río Carepa	7	44,0	51,1	76	33,0	20,9
Carepa	Río León	Rio Carepa antes de área urbana- cantera la petrolera	CA-R-CA-02	Río Carepa	7	44,0	50,6	76	36,0	49,5
Carepa	Río León	Rio Carepa después del área urbana	CA-R-CA-03	Río Carepa	7	44,0	55,6	76	36,0	51,2
Carepa	Río León	Desembocadura Río Carepa	CA-R-CA-04	Río Carepa	7	47,0	26,0	76	48,0	52,6
Carepa	Río León	Río Carepa Cabecera (Belencito)	CA-R-CA-05	Río Carepa	7	48,0	8,7	76	30,0	30,8
Carepa	Río León	Río León Antes de la desembocadura Río Carepa	CA-R-LE-01	Río León	7	47,0	23,9	76	48,0	55,4
Chigorodó	Río León	Rio Chigorodó antes del río Chigorodocito	CH-R-CH-06	Río Chigorodó	7	40,0	15,8	76	37,0	57,4
Chigorodó	Río León	Río Chigorodó antes de ripea	CH-R-CH-01	Río Chigorodó	7	40,0	20,0	76	38,0	35,0
Chigorodó	Río León	Río Chigorodocito	CH-R-CH-02	Río Chigorodó	7	40,0	14,1	76	37,0	55,3
Chigorodó	Río León	Rio Chigorodo bocatoma	CH-R-CH-03	Río Chigorodó	7	40,0	18,2	76	40,0	58,0
Chigorodó	Río León	Rio Chigorodó después del área urbana	CH-R-CH-04	Río Chigorodó	7	41,0	7,8	76	42,0	20,0
Chigorodó	Río León	Desembocadura Río Chigorodó	CH-R-CH-05	Río Chigorodó	7	46,0	13,1	76	48,0	39,2
Chigorodó	Río León	Río León antes de Chigorodó	CH-R-LE-01	Río León	7	46,0	8,5	76	48,0	33,8
Turbo	Río León	Estación Bocatoma Río Grande	TU-R-GR-01	Río Grande	7	56,0	32,0	76	35,0	31,9
Turbo	Río León	Puente Choromando	TU-R-GR-02	Río Grande	7	54,0	42,2	76	35,0	55,6
Turbo	Río León	Río grande antes del centro poblado	TU-R-GR-03	Río Grande	7	55,0	39,1	76	37,0	14,8
Turbo	Río León	Rio Grande después del centro poblado	TU-R-GR-04	Río Grande	7	55,0	34,2	76	37,0	32,9
Turbo	Río León	Desembocadura Río Grande	TU-R-GR-05	Río Grande	7	55,0	4,4	76	44,0	22,8
Turbo	Río turbo-currulao	Antes de Nueva Antioquia	TU-RI-NA-I	Río currulao	8	2,0	11,2	76	30,0	51,1
Turbo	Río turbo-currulao	Después de Nueva Antioquia	TU-RI-NA-II	Río currulao	8	2,0	18,3	76	31,0	38,3

Municipio	Cuenca	Nombre de la Estación	Código de estación	Nombre cuerpo de agua	Coordenadas Geográficas					
					GN	MN	SN	GW	MW	SW
Turbo	Río turbo-currulao	Río Caraballo	TU-RI-CB	Río currulao	8	0,0	36,9	76	36,0	14,2
Turbo	Río turbo-currulao	Río Currulao - Antes del río Caraballo	TU-R-CU-01	Río currulao	8	0,0	35,5	76	36,0	14,9
Turbo	Río turbo-currulao	Río Currulao - Antes de área urbana (arenera)	TU-R-CU-02	Río currulao	7	59,0	37,2	76	37,0	44,7
Turbo	Río turbo-currulao	Río Currulao - Después de área urbana	TU-R-CU-03	Río currulao	7	59,0	20,5	76	38,0	29,3
Turbo	Río turbo-currulao	Desembocadura Río Currulao (Puerto César)	TU-R-CU-04	Río currulao	8	0,0	45,1	76	44,0	25,6
Turbo	Río turbo-currulao	Río Guadualito - Vereda La Trampa	TU-RI-VT	Río guadualito	8	6,0	33,0	76	35,0	57,1
Turbo	Río turbo-currulao	Río Guadualito - El Limón	TU-R-GU-01	Río guadualito	8	4,0	49,6	76	36,0	50,9
Turbo	Río turbo-currulao	Río Guadualito - Futuraseo S.A. E.S.P.	TU-R-GU-02	Río guadualito	8	4,0	16,6	76	39,0	2,3
Turbo	Río turbo-currulao	Río Guadualito - Puente Guadualito	TU-R-GU-03	Río guadualito	8	3,0	55,5	76	31,0	30,8
Turbo	Río turbo-currulao	Río Guadualito - Después del pueblo	TU-R-GU-04	Río guadualito	8	3,0	40,3	76	39,0	51,5
Turbo	Río turbo-currulao	Desembocadura Río Guadualito	TU-R-GU-05	Río guadualito	8	1,0	39,8	76	42,0	43,5
Turbo	Golfo	Estación Bocatoma Río Turbo	TU-R-TU-01	Río Turbo	8	7,0	41,8	76	42,0	9,0
Turbo	Golfo	Puente Río Turbo	TU-R-TU-02	Río Turbo	8	7,0	34,7	76	41,0	38,2
Turbo	Golfo	Río Turbo, antes de la desembocadura de la quebrada Los Indios	TU-R-TU-04	Río Turbo	8	8,0	21,6	76	40,0	26,6
Turbo	Golfo	Quebrada Los Indios, antes de su desembocadura en el río Turbo	TU-Q-LI-01	Quebrada Los Indios	8	8,0	23,0	76	40,0	26,3
Turbo	Golfo	Desembocadura Río Turbo	TU-R-TU-05	Río Turbo	8	7,0	33,4	76	44,0	37,9
Turbo	Golfo	Desembocadura Río León	TU-R-LE-01	Río León	7	56,0	23,6	76	45,0	12,9
Giraldo	Río Cauca	Bocatoma lulera	GI-Q-LU-01	Quebrada La Lulera	6	40,0	4,0	75	57,0	37,0
Giraldo	Río Cauca	Bocatoma Travesia	GI-Q-TR-01	Quebrada Travesía	6	40,0	18,0	75	57,0	38,0
Giraldo	Río Cauca	Bocatoma El Tambo	GI-Q-TB-01	Quebrada El Tambo	6	40,0	4,0	75	57,0	35,0
Giraldo	Río Cauca	Antes de desembocadura	GI-Q-TB-03	Quebrada El Tambo	6	40,0	42,0	75	57,0	51,0
Giraldo	Río Cauca	AAU	GI-Q-PU-01	Quebrada La Puná	6	41,0	27,0	75	57,0	35,8
Peque	Río Cauca	Río San Juan DAU	PQ-R-SJ-02	Río San Juan	7	1,0	5,0	75	54,0	21,0
Peque	Río Cauca	Río San Juan AAU	PQ-R-SJ-01	Río San Juan	7	2,0	25,0	75	54,0	5,0
Peque	Río Cauca	DAU Peque	PQ-R-PQ-02	Río Peque	7	1,0	17,0	75	54,0	47,0
Peque	Río Cauca	AAU Peque	PQ-R-PQ-01	Río Peque	7	1,0	17,0	75	54,0	55,0
Peque	Río Cauca	Quebrada El Tambor	PQ-Q-TB-01	Quebrada El Tambor	7	1,0	39,0	75	55,0	2,0
Peque	Río Cauca	Bocatoma El Uvo	PQ-Q-UV-01	Quebrada El Uvo	7	2,0	26,9	75	56,0	10,5
Abriaquí	Río Atrato	Bocatoma Los Chorros	AB-Q-CH-01	Quebrada Los Chorros	6	38,0	42,0	76	3,0	7,0
Abriaquí	Río Atrato	Desembocadura	AB-Q-SA-01	Quebrada Santa Ana	6	38,0	9,0	76	3,0	43,0
Abriaquí	Río Atrato	AAU San Pedro	AB-Q-SP-01	Quebrada San Pedro	6	38,0	5,0	76	3,0	47,0
Abriaquí	Río Atrato	Desembocadura San Pedro	AB-Q-SP-02	Quebrada San Pedro	6	37,0	57,0	76	3,0	55,3
Abriaquí	Río Atrato	AAU	AB-Q-HE-01	Quebrada Herradura	6	37,0	45,0	76	3,0	39,0
Abriaquí	Río Atrato	DAU	AB-Q-HE-02	Quebrada Herradura	6	37,0	59,0	76	4,0	6,0
Cañasgordas	Río Atrato	Llano adentro	CÑ-Q-AP-01	Quebrada Apucorco	6	43,0	14,7	76	4,0	5,3
Cañasgordas	Río Atrato	Arriba de la Bocatoma	CÑ-Q-AP-02	Quebrada Apucorco	6	43,0	45,0	76	1,0	45,0

Municipio	Cuenca	Nombre de la Estación	Código de estación	Nombre cuerpo de agua	Coordenadas Geográficas					
					GN	MN	SN	GW	MW	SW
Cañasgordas	Río Atrato	Bocatoma Borracheral	CÑ-Q-AP-03	Quebrada Borracheral	6	43,0	57,0	76	1,0	38,0
Cañasgordas	Río Atrato	Después del caserío Apucorco	CÑ-Q-AP-04	Quebrada Apucorco	6	44,0	36,0	76	1,0	29,0
Cañasgordas	Río Atrato	Desembocadura	CÑ-Q-AP-05	Quebrada Apucorco	6	44,0	41,0	76	1,0	21,0
Cañasgordas	Río Atrato	Antes del área urbana/Cañasgordas	CÑ-R-SU-01	Río Sucio	6	43,0	6,0	76	0,0	34,0
Cañasgordas	Río Atrato	Después del Área Urbana /Cañasgordas	CÑ-R-SU-02	Río Sucio	6	45,0	33,0	76	2,0	2,0
Cañasgordas	Río Atrato	Rubicón	CÑ-R-SU-03	Río Sucio	6	50,0	7,3	76	6,0	37,9
Dabeiba	Río Atrato	Río Sucio antes del área urbana	DA-R-SU-01	Río Sucio	6	59,0	9,6	76	15,0	11,3
Dabeiba	Río Atrato	Río Sucio después del área urbana	DA-R-SU-02	Río Sucio	7	0,0	20,2	76	16,0	22,4
Dabeiba	Río Atrato	Bocatoma La Cerrazón	DA-Q-CE-01	Quebrada La Cerrazón	6	57,0	41,0	76	17,0	30,0
Dabeiba	Río Atrato	Desembocadura Quebrada La Cerrazón	DA-Q-CE-02	Quebrada La Cerrazón	7	0,0	20,4	76	17,0	0,7
Dabeiba	Río Atrato	Quebrada Antadó - Arriba de la bocatoma	DA-Q-AN-01	Quebrada Antadó	7	1,0	18,8	76	16,0	36,8
Dabeiba	Río Atrato	Quebrada Antadó desembocadura	DA-Q-AN-02	Quebrada Antadó	7	2,0	40,5	76	16,0	44,0
Frontino	Río Atrato	Bocatoma la Piedrahita	FR-Q-PD-01	Quebrada La Piedrahita	6	41,0	40,0	76	8,0	22,0
Frontino	Río Atrato	Después de Minería	FR-Q-CR-01	Quebrada El Cerro	6	42,0	28,0	76	9,0	3,0
Frontino	Río Atrato	Puente El Cerro	FR-R-FR-01	Río Frontino	6	42,0	34,0	76	8,0	57,0
Frontino	Río Atrato	DAU	FR-R-FR-02	Río Frontino	6	47,0	4,0	76	7,0	55,0
Frontino	Río Atrato	Bocatoma La Carmelita	FR-Q-CM-01	Quebrada La Carmelita	6	43,0	57,0	76	8,0	36,0
Frontino	Río Atrato	Desembocadura la Carmelita	FR-Q-CM-02	Quebrada La Carmelita	6	43,0	59,0	76	8,0	36,0
Frontino	Río Atrato	Puente represa	FR-Q-NO-01	Quebrada Nore	6	45,0	41,0	76	7,0	53,0
Frontino	Río Atrato	Desembocadura	FR-Q-NO-02	Quebrada Nore	6	46,0	57,0	76	7,0	55,0
Mutatá	Río Atrato	Bocatoma	MU-Q-SB-01	Quebrada Sabaleta	7	14,0	25,8	76	24,0	27,7
Mutatá	Río Atrato	Mutatá AAU	MU-R-MU-01	Río Mutatá	7	14,0	25,8	76	25,0	50,1
Mutatá	Río Atrato	Desembocadura Río Mutatá	MU-R-MU-02	Río Mutatá	7	14,0	11,9	76	26,0	22,3
Mutatá	Río Atrato	Río Sucio-Mutatá (Puente Pavarandó)	MU-R-SU-01	Río Sucio	7	13,0	50,8	76	26,0	19,2
Uramita	Río Atrato	Bocatoma El Oso	UM-Q-OS-01	Quebrada El Oso	6	56,0	22,0	76	10,0	35,0
Uramita	Río Atrato	Quebrada el Oso antes de Quebrada El Guineo	UM-Q-OS-02	Quebrada El Oso	6	55,0	33,0	76	10,0	18,0
Uramita	Río Atrato	Quebrada La Encalichada antes del área Urbana	UM-Q-EC-03	Quebrada La Encalichada	6	54,0	12,0	76	10,0	30,0
Uramita	Río Atrato	Desembocadura Quebrada La Encalichada	UM-Q-EC-04	Quebrada La Encalichada	6	53,0	59,0	76	10,0	38,0
Uramita	Río Atrato	Río Uramita antes del área Urbana	UM-R-UM-01	Río Uramita	6	54,0	9,0	76	10,0	12,0
Uramita	Río Atrato	Desembocadura Río Uramita	UM-R-UM-02	Desembocadura Río Uramita	6	53,0	57,0	76	10,0	31,0
Uramita	Río Atrato	Río Sucio antes del área urbana	UM-R-SU-01	Río Sucio	6	53,0	23,0	76	9,0	56,0
Uramita	Río Atrato	Río Sucio después del área urbana	UM-R-SU-02	Río Sucio	6	53,0	58,0	76	11,0	8,0

Fuente: Proyecto 3203 0900 01

Red de monitoreo aguas subterráneas

Se realizó una campaña de monitoreo de niveles de aguas subterráneas, en 100 estaciones. Lo que permite conocer la dinámica de la disponibilidad y la calidad del recurso hídrico subterráneo. Falta la campaña de monitoreo de calidad y dos más de niveles.

Tabla 26 Estaciones de monitoreo de aguas subterráneas

	Tipo de Red	Cód Red	Nombre del Pozo	Mpio	GN	MN	SN	GW	MW	SW
1	Nacional	PzC 17	La Gitana	Chigorodó	7	36	36,5	76	37	54,3
2	Local	Red 030	Finca Uno Pozo 1	Chigorodó	7	38	33,9	76	40	13
3	Local	Red 001	Fca Tipaná (LA BONGA)	Chigorodó	7	37	7,6	76	41	53,6
4	Local	Red 012	Finca Coapro o Guatinaja	Chigorodó	7	42	30,6	76	45	41,7
5	Local	Red 010	Finca Luisa Fernanda	Chigorodó	7	42	5,6	76	45	18,6
6	Local	Red 200	Fca Serranía/Lagunilla Mónaco	Chigorodó	7	40	56,7	76	42	35,9
7	Local	Red 060	Finca Sol luna	Chigorodó	7	40	8,3	76	44	5,2
8	Nacional	PzC 12	Colegio Nel Upegui 1	Chigorodó	7	41	55,6	76	44	41,5
9	Local	PzC 13	Colegio Nel Upegui 2	Chigorodó	7	41	56,8	76	44	41,4
10	Nacional	PzC 16	Las Flores	Chigorodó	7	42	17,1	76	47	27,7
11	Local	Red 003	Fca Los Andes/Nvo Amanecer	Chigorodó	7	38	34,1	76	43	13,2
12	Local	Red 207	Finca La Segunda	Chigorodó	7	40	1,6	76	42	12,7
13	Nacional	PzC 18	Fca La Plana (Profund 125 m)	Chigorodó	7	36	55,1	76	45	0
14	Local	PzC 19	Fca La Plana (Profund 61 m) PzC del Medio	Chigorodó	7	36	55,1	76	45	0,1
15	Nacional	PzC 20	Fca La Plana (Profund 22 m)	Chigorodó	7	36	55,1	76	45	0,2
16	Local	Red 004	Finca Palmitos-Tucuringa	Chigorodó	7	40	54,9	76	40	18,2
17	Nacional	PzC 14	Hacienda Pasatiempo 1	Chigorodó	7	41	30,1	76	42	28,1
18	Local	PzC 15	Hacienda Pasatiempo 2	Chigorodó	7	41	30,1	76	42	28,2
19	Local	Red 006	Hacienda Bananal Pozo1 (Ahora Ceiba)	Chigorodó	7	41	39,4	76	41	1,6
20	Nacional	PzC 11	Hacienda Bananal GANADERIA Pzc	Chigorodó	7	41	27,9	76	40	31,3
21	Local	Red 015	Finca Trigana Pozo 1	Carepa	7	44	43,9	76	43	11,5
22	Local	Red 017	Finca El Congo	Carepa	7	44	44,9	76	40	35,9
23	Local	Red 201	Finca Patacón	Carepa	7	44	27,7	76	41	27,3
24	Local	Red 058	SUPERAGUA Pozo 1	Carepa	7	44	3	76	39	55,8
25	Local	Red 025	Finca Jacaranda	Carepa	7	49	25,7	76	45	25,5
26	Nacional	Red 022	Finca El Retiro Pozo 2	Carepa	7	48	4,6	76	44	35,6
27		Red 023	Finca San Carlos	Carepa	7	47	6,6	76	46	18,7
28	Nacional	PzC 26	Fca Piragua (Profundidad 109m)	Carepa	7	48	4,7	76	47	32,4
29	Local	PzC 27	Fca Piragua (Profundidad 55m)	Carepa	7	48	4,8	76	47	32,4
30	Nacional	Red 029	Finca Montañita	Carepa	7	46	2,6	76	41	40,7
31	Nacional	PzC 23	Fca génisis (Profundidad 102 m)	Carepa	7	47	22	76	43	14,4
32	Nacional	PzC 24	Fca Genesis (Profun 55 m) Medio	Carepa	7	47	21,9	76	43	14,4
33	Local	PzC 25	Fca. Génesis (Profundidad 32 m)	Carepa	7	47	21,9	76	43	14,4
34	Local	Red 214	Finca Caribe 1 Pozo 2	Carepa	7	48	58,3	76	41	16,9
35	Local	Red 216	Finca Caribe 2 pozo 1	Carepa	7	48	58,3	76	41	8,5
36	Local	Red 026	Finca Villa Nelly/Riovista	Carepa	7	48	22,2	76	42	40,7
37	Local	Red 028	Finca La Tinaja Pozo 1	Carepa	7	48	10,1	76	41	39,8
38	Local	Red 019	Finca Victoria 1 (Agr Sta. Ma.)	Apartado	7	49	16,6	76	42	25,7
39	Local	PzC 21	La Brigada (Profundidad 81 m)	Carepa	7	46	1,2	76	39	8,7
40	Nacional	PzC 22	La Brigada (Profundidad 39 m)	Carepa	7	46	1,3	76	39	8,7
41	Local	Red 067	Parcelación Uberaba	Apartado	7	49	4,7	76	39	12,3
42	Local	Red 027	Finca Santillana Pozo 1	Apartado	7	48	43	76	39	30,6
43	Local	Red 034	Finca Azucena	Apartado	7	51	15,7	76	40	19
44	Local	Red 068	Fca Laureles P 1 (Sultán)	Apartado	7	51	34,4	76	41	28,1
45	Local		Finca Doña Francia Pozo 1	Apartado						
46	Local	Red 035	Finca Doña Francia Pozo 2	Apartado	7	52	48,5	76	40	2,9
47	Local	Red 073	Parque de los Enc Pozo 1	Apartado	7	51	19,8	76	38	21,9

	Tipo de Red	Cód Red	Nombre del Pozo	Mpio	GN	MN	SN	GW	MW	SW
48	Local		U de A Apartadó	Apartado	7	52	14,5	76	38	11,6
49	Local	Red 056	Finca Rancho Amanda	Apartado	7	51	40,7	76	37	9,8
50	Local	Red 057	Finca Makaira pozo 1	Apartado	7	52	0,6	76	36	17,9
51	Local	Red 202	Fca Corralito	Apartado	7	52	13,4	76	36	57
52	Nacional	PzC 28	Fca Chinita (Profundidad 122m)	Apartado	7	53	16,5	76	36	35,4
53	Nacional	PzC 29	Fca Chinita (Profund 42m) Medio	Apartado	7	53	16,4	76	36	35,5
54	Nacional	PzC 30	Fca Chinita (Profundidad 19m)	Apartado	7	53	16,3	76	36	35,4
55	Local	Red 046	Finca Guadalupe (Nva Colonia)	Turbo	7	55	29,3	76	42	38,9
56	Local	PzC 03	Banacol Nva Col 1 mellizo	Turbo	7	55	56,6	76	43	5,2
57	Local	PzC 04	Banacol Nva Col 2 mellizo	Turbo	7	55	56,6	76	43	5,5
58	Local	Red 081	Banacol Astilleros Nva Colonia	Turbo	7	55	41,7	76	43	5,4
59	Local	Red 082	Banacol Astilleros Nva Colonia II (Banadex)	Turbo	7	55	45,2	76	43	25,4
60	Local	PzC 05	Edgar Silva	Turbo	7	55	45,7	76	43	37,5
61	Local	Red 071	Finca Yerbazal	Turbo	7	55	43,2	76	41	34,9
62	Local	Red 045	Finca Tarena	Turbo	7	55	29,3	76	41	17,4
63	Local	Red 050	Fca La Yana Pozo 2 / El Tato - Margarita	Turbo	7	56	28,4	76	38	20,6
64	Local	PzC 02	Finca Esperanza	Turbo	7	56	4,7	76	42	2,5
65	Nacional	PzC 31	Finca La Gira (Profundidad 110m)	Apartado	7	54	39,3	76	40	29,7
66	Nacional	PzC 32	Finca La Gira (Profundad 68m)Medio	Apartado	7	54	39,3	76	40	29,6
67	Nacional	PzC 33	Finca La Gira (Profundidad 24m)	Apartado	7	54	39,3	76	40	29,5
68	Nacional	Red 039	Fca Sta. María de Aptdo I P1	Apartado	7	53	25	76	40	38,2
69	Nacional	PzC 01	Finca Iris Recreo	Apartado	7	54	17,5	76	43	11,9
70	Local	Red 038	Finca Raíces	Apartado	7	53	12,4	76	42	20,4
71	Local	Red 066	Finca La Perla Pozo 1	Turbo	7	57	16,2	76	40	19,5
72	Nacional	Red 048	Toyosa	Turbo	7	58	49,9	76	39	33
73	Local	Red 054	Finca Agripina - Cascada	Turbo	7	59	5,7	76	39	16,6
74	Local	Red 042	Finca Arrecifes - Velaba	Turbo	7	56	41,2	76	41	51,3
75	Local	Red 044	Finca Katia	Turbo	8	0	37,4	76	41	39,7
76	Local	PzC 06	Finca Caruba - Las Niñas	Turbo	7	57	27,6	76	41	46,5
77	Local	PzC 07	Finca Bananova	Turbo	7	57	24,1	76	42	29,2
78	Local	Red 088	Finca Banalinda	Turbo	7	59	48	76	41	40
79	Local	Red 086	Finca Tikal 2	Turbo	7	58	47,2	76	42	2
80	Local	Red 083	Finca Las Niñas	Turbo	7	57	42,4	76	41	43,5
81	Local	Red 087	Finca La Magdalena	Turbo	7	59	1,6	76	41	35,6
82	Local	Red 087	Finca Rita María	Turbo	7	57	56,8	76	42	2,7
83	Local	Red 089	Finca La Tagua	Turbo	8	0	1,6	76	41	44,3
84	Local	Red 080	Finca Venturosa	Turbo	8	0	34,3	76	41	33
85	Local	PzC 10	Finca Las Cuñadas	Turbo	8	0	11,2	76	42	40,2
86	Local	Red 084	Finca Antares	Turbo	7	58	10,7	76	41	20
87	Local	PzC 08	Colegio La Teca	Turbo	7	58	11,4	76	42	50,2
88	Nacional	PzC 09	Colegio Indep de Antioquia	Turbo	7	58	48,4	76	43	12,6
89	Nacional	PzC 34	Currulao (Profundidad 91 m)	Turbo	8	0	17,7	76	37	21,1
90	Nacional	PzC 35	Currulao (Profund 54 m) Medio	Turbo	8	0	17,6	76	37	21,2
91	Nacional	PzC 36	Currulao (Profundidad 30 m)	Turbo	8	0	17,5	76	37	21,0
92	Local	Red 053	Finca Monterrey II	Turbo	8	0	35,1	76	39	12,7
93	Nacional	PzC 37	Colegio La Pola (Profundidad 104 m)	Turbo	8	0	50,6	76	40	35,4
94	Nacional	PzC 38	Colegio La Pola (Profundidad 53 m)	Turbo	8	0	50,6	76	40	35,5
95	Nacional	PzC 39	Colegio La Pola (Profundidad 22 m)	Turbo	8	0	50,6	76	40	35,5

	Tipo de Red	Cód Red	Nombre del Pozo	Mpio	GN	MN	SN	GW	MW	SW
96	Nacional	PzC 40	Colegio Vereda El Dos (Profundidad 80m)	Turbo	8	7	44,2	76	40	53,9
97	Nacional	PzC 41	Vereda El Dos (Profundidad 40m)	Turbo	8	7	44,2	76	40	53,8
98	Nacional	PzC 42	Fca La Selva (Profundidad 113m)	Turbo	8	0,6	14,4	76	42	52,7
99	Local	Red 069	Finca Cafetal	Turbo	7	59	4,5	76	38	2,4
100	Local	Red 220	Astilleros Casanova	Turbo	8	4	54,5	76	42	47
101	Nacional	PzC 43	Fca La Selva (Profundidad 75m)	Turbo	8	0,6	14,5	76	42	52,8
102	Nacional	PzC 44	Fca La Selva (Profundidad 19m)	Turbo	8	0,6	14,5	76	42	52,8

Fuente: Proyecto 3203 0900 01

3. Actividad: Realizar el seguimiento a los Planes de Saneamiento y Manejo de Vertimientos (PSMV)

Meta anual: 17 seguimientos a los Planes de Saneamiento y Manejo de Vertimientos (PSMV) realizados.

Avance: 100%, La meta se cumple en un 100%, representado en el seguimiento a los 17 municipios que cuentan con PSMV sujeto de seguimiento para la jurisdicción de CORPOURABA.

Logros, productos y/o entregables: para el cual se desarrollaron las siguientes actividades.

Relación de los informes de seguimiento realizado a los 17 municipios que cuentan con PSMV sujeto de seguimiento:

Tabla 27 informes de seguimiento realizado a PSMV

EXPEDIENTE	MUNICIPIO	RADICADO INFORME	FECHA
161001-243/08	Giraldo	160-08-02-01-0113-2024	14/06/2024
161001-495/08	Peque	160-08-02-01-0104-2024	6/06/2024
161001-304/08	Abriaquí	160-08-02-01-0114-2024	14/06/2024
160-16-11-03-0001/10	Cañasgordas	160-08-02-01-0112-2024	14/06/2024
200-165202-166/09	Uramita	160-08-02-01-0098-2024	23/05/2024
200-165126-119-10	Dabeiba	160-08-02-01-0101-2024	24/05/2024
200-165-105-0005-11	Frontino	160-08-02-01-0102-2024	27/05/2024
200-16-52-02-0173-2009	San Juan de Urabá	150-08-02-01-0024-2024	30/06/2024
200-165202-0195/09	Necoclí	150-08-02-01-0023-2024	28/06/2024
16-10-01-0231-2008	San Pedro de Urabá	150-08-02-01-0020-2024	27/05/2024
170-16-10-03-0001-2006	Urrao	170-08-02-01-0013-2024	7/03/2024
200-16-51-05-0173-2010	Arboletes	150-08-02-01-0021-2024	27/05/2024

EXPEDIENTE	MUNICIPIO	RADICADO INFORME	FECHA
200-16-51-05-0501-2009	Mutatá	400-08-02-01-0663-2024	6/05/2024
16-10-02-0006-2006	Apartadó	400-08-02-01-0439-2024	4/04/2024
200-16-52-02-0009-2009	Chigorodó	400-08-02-01-0457-2024	10/04/024
200-16-51-05-0502-2009	Carepa	400-08-02-01-0628-2024	30/04/2024
200-16-51-05-0503-2009	Turbo	400-08-02-01-0636-2024	30/04/2024

Fuente: Proyecto 3203 0900 01

4. **Actividad: Realizar el seguimiento a los Programas de Uso Eficiente y Ahorro del Agua (PUEAA)**

Meta anual: 100% de seguimiento a los Programas de Uso Eficiente y Ahorro del Agua (PUEAA) realizados.

Avance: 28%. Se ha realizado seguimiento a 68 PUEAA de 237 priorizados para la jurisdicción de CORPOURABA.

Logros, productos y/o entregables: para el cual se desarrollaron las siguientes actividades.

Se tiene el reporte del aplicativo ASI, donde se evidencian los seguimientos realizados, en este aplicativo se encuentra relacionado los expedientes e informes con los seguimientos:

Tramite	Este mes	Meta anual	Este año	cumplimiento
Concesiones de agua	12	650	178	27%
PUEAA	5	237	68	28%
Permisos de vertimiento	5	350	166	47%
Licencias	0	50	6	12%
Aprovechamiento forestal	0	0	0	0%
PSMV	0	0	0	0%
PGRIS	0	0	0	0%
Total	22	1287	418	32%

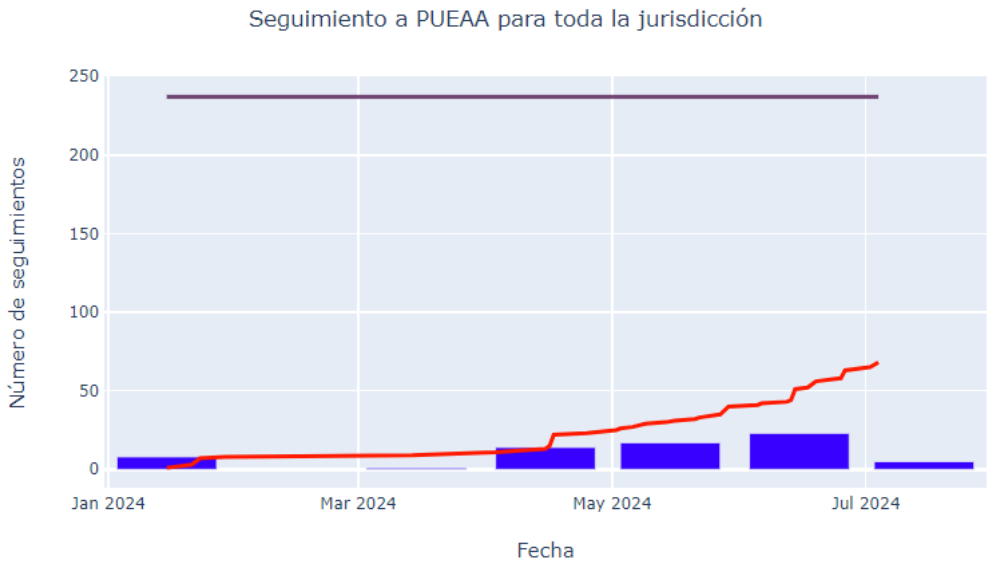

5. **<u>Actividad: Aplicar los instrumentos económicos de tasas por uso del agua y tasa retributiva</u>**

Meta anual: 2 Instrumentos económicos de tasas por uso del agua y tasa retributiva aplicados.

Avance: 100%. Se realizó la liquidación de tasa retributiva y tasa por uso de la totalidad de usuarios aplicables a estos instrumentos, posterior se trasladan las liquidaciones al área de financiera para la facturar y el cobro respectivo.

Logros, productos y/o entregables: para el cual se desarrollaron las siguientes actividades .

- Definición usuarios a liquidar.
- Revisión, depuración y consolidación de autodeclaraciones en aplicativo TASAS y en físico.
- Cálculo de cargas contaminantes.
- Análisis comportamiento de cargas contaminantes por cuenca.
- Evaluación Cumplimiento de metas de cargas contaminantes.
- Calculo factores regionales.
- Apoyo proyección resolución de aprobación factores regionales.
- Cargue de información a aplicativo TASAS.

Se ingresó y/o verificó la información a la plataforma de TASAS correspondiente a la declaración de vertimientos vigencia 2024, como insumo en el proceso de liquidación, así mismo se ajustó el factor regional y se identificaron **447 usuarios** con permiso de vertimiento vigentes objeto de liquidación de tasa retributiva.

En materia de Tasas por Uso del Agua, se ingresó y/o verificó los consumos de agua para usuarios con concesión de agua (vigencia 2024), además se ajustó el factor regional para la respectiva liquidación y se identificó **670 usuarios** con concesiones vigentes objeto de liquidación.

- **Información por tipos de usuarios según metas de Tasa Retributiva**

  - **Cumplimiento de metas de cargas contaminantes**

METAS 2022-2026	Número de usuarios	DBO (kg/año)			SST (kg/año)		
		Línea Base DBO	Carga Actual DBO	Meta DBO	Línea Base SST	Carga Actual SST	Meta SST
META GLOBAL	447	5.413.060	5.282.528	4.661.602	4.640.111	4.748.198	3.956.945
PORCENTAJE DE REDUCCIÓN (respecto a la Línea Base)			-2%	-16%		2%	-17%

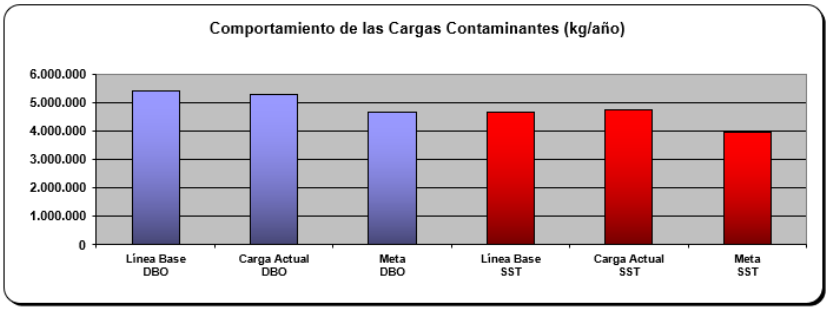

  - **Facturación y recaudo**

	Facturación ($)	Recaudo ($)	Recaudo sobre Facturación	Acuerdos de Pago ($)	Cobro coactivo ($)
TOTAL	4.034.104.410	2.446.168.563	61%	0	0

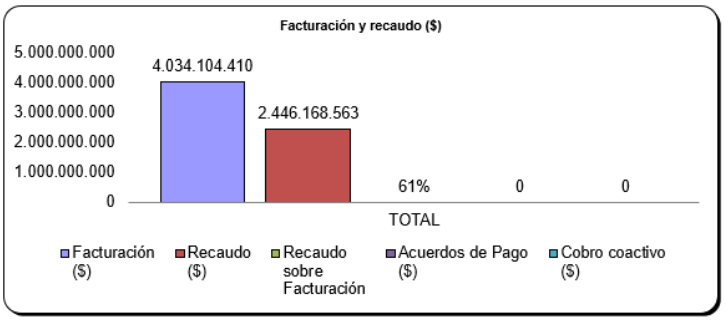

Información por tipos de usuarios según metas de Tasa por Uso

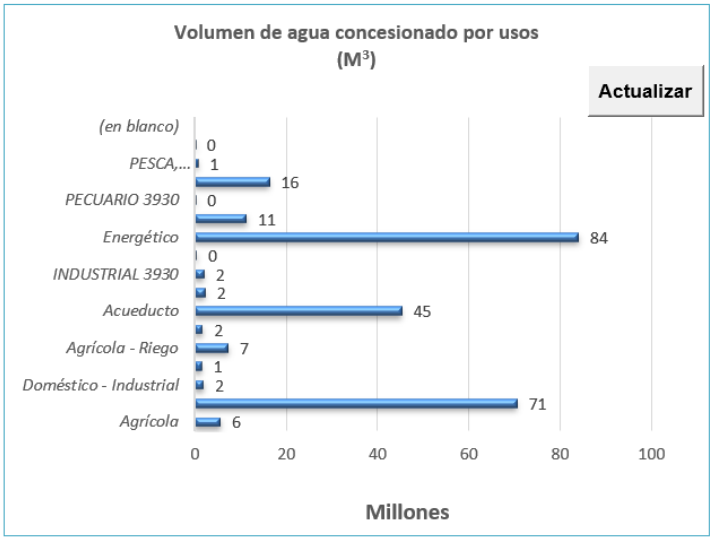

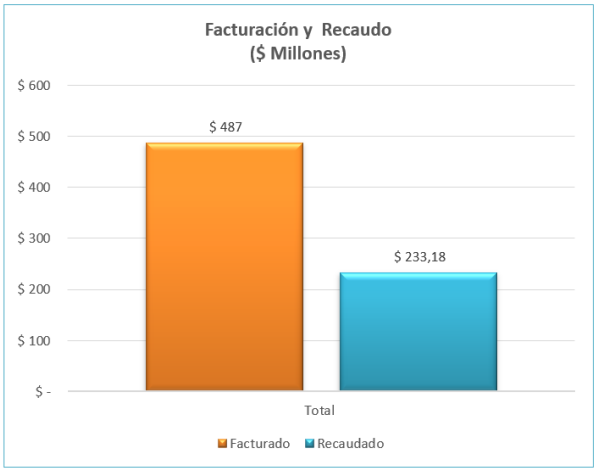

3.1.2. PROYECTO: FORMULACIÓN E IMPLEMENTACIÓN DE INSTRUMENTOS DE PLANIFICACIÓN DEL RECURSO HÍDRICO EN LA CORPORACIÓN 3203-02

Objetivo: Avanzar en los procesos de implementación del componente programático de los POMCAS y los demás instrumentos de planificación del recurso hídrico existentes en la Corporación

Descripción: Con este proyecto se avanza en los procesos de implementación del componente programático de los POMCAS[10] y los demás instrumentos de planificación del recurso hídrico, además poder realizar y/o actualizar la priorización de algunos de estos instrumentos de planificación del recurso hídrico existentes en la Corporación.

[10] POMCAS: Plan de Ordenamiento y Manejo de Cuencas Hidrográficas

Las acciones y metas del proyecto "Formulación e implementación de instrumentos de planificación del recurso hídrico en la Corporación", determinadas por el PAC 2024-2027 son las siguientes:

Tabla 28 Acciones y metas del proyecto "Formulación e implementación de instrumentos de planificación del recurso hídrico en la Corporación"

ACTIVIDAD	INDICADOR	Unidad Medida	Metas por año				Total, PAC 2024-2027
			2024	2025	2026	2027	
Realizar y/o actualizar la priorización de los Planes de Ordenación de cuencas hidrográficas POMCAs y los demás instrumentos de planificación del recurso hídrico existentes en la Corporación	Número de documentos de priorización actualizados	Número	1	NA	NA	NA	1
Realizar acotamiento de Rondas Hídricas priorizadas	Número de rondas hídricas acotadas	Número	NA	1	NA	NA	1
Realizar la Formulación de Un POMCAs en la Jurisdicción	Porcentaje de avance en la formulación y/o ajuste de los Planes de Ordenación y Manejo de Cuencas (POMCAS)	Porcentaje	NA	33	33	34	100
Implementación y seguimiento de los POMCA	Número de documentos de seguimiento e implementación realizados	Número	1	1	1	1	4

Fuente PAC 2024-2027

El cumplimiento de las acciones y metas del proyecto en el año 2024 es el siguiente:

1. **<u>Actividad: Realizar y/o actualizar la priorización de los Planes de Ordenación de cuencas hidrográficas POMCAs y los demás instrumentos de planificación del recurso hídrico existentes en la Corporación</u>**

   Meta anual: 1 documento sobre priorización de los Planes de Ordenación de cuencas hidrográficas POMCAs y los demás instrumentos de planificación del recurso hídrico existentes en la Corporación realizado y/o actualizado.

   Avance: 0%, Para esta acción se plantea realizar estudios de consultoría para la construcción de dichos instrumentos, hasta a la fecha se encuentra en etapa de construcción de los términos de referencias para la contratación

   Logros, productos y/o entregables: para el cual se desarrollaron las siguientes actividades.

   En avance la preparación de términos de referencia.

2. **<u>Actividad: Realizar acotamiento de Rondas Hídricas priorizadas</u>**

   No aplica para la vigencia

3. **Actividad: Realizar la Formulación de Un POMCAs en la Jurisdicción**

   No aplica para la vigencia

4. **Actividad: Implementación y seguimiento de los POMCA**

   Meta anual: 1 Documento sobre la implementación y seguimiento de los POMCA

   Avance: 10%. En el marco del fortalecimiento a consejos de cuenca, talleres en el marco del cumplimiento del acuerdo 4 (creado en el marco de la consulta previa del plan de manejo) POMCA Rio León con el resguardo indígena Jaikerazavi, y taller importancia del liderazgo comunitario y la inversión social con el Consejo comunitario Puerto Girón, POMCA Rio León.

   Logros, productos y/o entregables: para el cual se desarrollaron las siguientes actividades.

- Fortalecimiento al consejo de cuenca del POMCA Rio Turbo-Currulao en el marco de la implementación en el mes de mayo de 2024.
- Talleres en el marco del cumplimiento del acuerdo 4 4 (creado en el marco de la consulta previa del plan de manejo) POMCA Rio León con el resguardo indígena Jaikerazavi, en temas relacionados con Gobernabilidad del recurso hídrico y socialización de los resultados de análisis de agua.
- Taller importancia del liderazgo comunitario y la inversión social con el Consejo comunitario Puerto Girón, POMCA Rio León.

Imagen. **A)** Fortalecimiento a consejos de cuenca POMCA Rio Turbo-Currulao; **B)** Taller gobernanza del Agua resguardo indígena Jaikerazavi; **C)** Cumplimiento acuerdo 4 POMCA

Rio León resguardo indígena Jaikerazavi; **D)** Taller importancia del liderazgo comunitario y la inversión social con el Consejo comunitario Puerto Girón, POMCA Rio León.

3.1.3. PROYECTO: GESTIÓN INTEGRAL DE AGUA SUBTERRÁNEA EN LA JURISDICCIÓN DE CORPOURABA 3203-03

Objetivo: Avanzar en los procesos de implementación del componente programático de los Planes de manejo del acuífero y el conocimiento del estado de las aguas subterráneas de la jurisdicción de la Corporación

Descripción: Con el proyecto se emprenden acciones para la exploración de nuevos acuíferos que por insuficiencia hídrica superficial presentan problemas de desabastecimiento. Adicionalmente se regula el uso del recurso hídrico subterráneo mediante la implementación de los planes de manejo.

En el marco del PAC 2024-2027, las acciones y metas del proyecto son:

Tabla 29 Acciones y metas del proyecto "Gestión integral de agua subterránea en la jurisdicción de CORPOURABA"

ACTIVIDAD	INDICADOR	Unidad Medida	Metas por año				Total, PAC 2024-2027
			2024	2025	2026	2027	
Aprobación del Plan de Manejo del Acuífero del río San Juan	Porcentaje de avance en la formulación y/o ajuste de los Planes de Manejo de Acuíferos (PMA)	Porcentaje	100	NA	NA	NA	100
Implementar planes de manejo de acuíferos	Número de Planes de Ordenación y Manejo de Cuencas (POMCAS), Planes de Manejo de Acuíferos (PMA) y Planes de Manejo de Microcuencas (PMM) en ejecución	Número	1	2	2	2	2

Fuente PAC 2024-2027

En año 2024 el Avance de las metas del proyecto fue:

1. **<u>Actividad: Aprobación del Plan de Manejo del Acuífero del río San Juan</u>**

   Meta anual: 100% plan de Manejo del Acuífero del río San Juan aprobado

   Avance: 0%, se está a la espera de la entrega del documento de formulación del POMCA y se plantea la contratación de un profesional para que acompañe la aprobación.

   Logros, productos y/o entregables: para el cual se desarrollaron las siguientes actividades.

Está en proceso de elaboración de términos de referencia

2. **<u>Actividad: Implementar planes de manejo de acuíferos</u>**

Meta anual: 1 plan de Manejo del Acuífero implementado

Avance: 0% se plantea la contratación de un profesional que coordine las acciones de implementación de los planes de manejo

Logros, productos y/o entregables: para el cual se desarrollaron las siguientes actividades

Está en proceso de elaboración de términos de referencia

3.1.4. PROYECTO: DESCONTAMINACIÓN DEL RECURSO HÍDRICO 3203-03

Objetivo: Reducir la afectación del recurso hídrico por el vertimiento de las aguas residuales.

Descripción: El proyecto tiene como finalidad la promoción y el mejoramiento de condiciones de vida urbana y rural, mediante la cofinanciación de obras para la descontaminación de fuente hídricas y estudios de ordenación en cuerpos de agua, para garantizar tanto la salud humana como la prestación de servicios ecosistémicos.

Las acciones y metas del proyecto determinadas en el PAC 2024-2027 son:

Tabla 30 Acciones y metas del proyecto "Descontaminación del recurso hídrico"

ACTIVIDAD	INDICADOR	Unidad Medida	Metas por año				Total, PAC 2024-2027
			2024	2025	2026	2027	
Apoyar la implementación de iniciativas de sistemas de tratamiento para el saneamiento ambiental rural (UNISAFA)	Número de iniciativas cofinanciados /financiados	Número	2	3	4	1	10
Apoyar la construcción de plantas o sistemas de tratamiento de agua residual municipal	Número PTAR municipales cofinanciadas/financiadas	Número	NA	1	1	1	3
Realizar la Ordenación del Recurso Hídrico (PORH)	Número de Documentos de estudios realizados	Número	NA	1	NA	NA	1
Realizar la Reglamentación de corrientes de vertimientos y/o usos del agua	Número de Documentos de estudios realizados	Número	NA	NA	1	NA	1

Fuente PAC 2024-2027

El cumplimiento de las metas del proyecto para el año del primer semestre del año 2024 fue:

1. **Actividad: Apoyar la implementación de iniciativas de sistemas de tratamiento para el saneamiento ambiental rural (UNISAFA)**

   Meta anual: 2 iniciativas de sistemas de tratamiento para el saneamiento ambiental rural (UNISAFA)Cofinanciación una de PTAR municipal apoyadas

   Avance: 0%, Se iniciaron actividades de acercamiento con interesados en la presentación de proyectos de saneamiento ambiental para las territoriales Nutibara, Urrao y Caribe.

   Logros, productos y/o entregables: para el cual se desarrollaron las siguientes actividades.

   Socialización de las acciones a tener presentes para la presentación de los proyectos de este tipo.
   Entrega de los formatos tanto en Excel como en Word, asi como el instructivo para su desarrollo.

2. **Actividad: Apoyar la construcción de plantas o sistemas de tratamiento de agua residual municipal:** No tiene meta para la vigencia.

3. **Actividad: Realizar la Ordenación del Recurso Hídrico (PORH):** No tiene meta para la vigencia.

4. **Actividad: Realizar la Reglamentación de corrientes de vertimientos y/o usos del agua:** No tiene meta para la vigencia.

3.1.5. PROYECTO: RÍO ATRATO SUJETO DE DERECHOS 3203-05

Objetivo: Implementación de las órdenes establecidas en la sentencia río Atrato sujeto de derechos

Descripción: El proyecto busca la implementación de las ordenes establecidas en el marco de la Sentencia T622 del río Atrato como sujeto de derechos.

Las acciones y metas del proyecto, determinadas por el PAC 2024-2027 son:

Tabla 31 Acciones y metas del proyecto "Río Atrato sujeto de derechos"

ACTIVIDAD	INDICADOR	Unidad Medida	Metas por año				Total, PAC 2024-2027
			2024	2025	2026	2027	
Implementar las actividades conjuntas del plan de acción en el marco de la sentencia T-622 - CORPOURABA, CODECHOCO, MADS y otros relacionados-	Número de actividades implementadas	Número	4	4	4	4	16
Apoyar iniciativas relacionadas con la valoración de los residuos sólidos aprovechables en los municipios de Murindó y Vigía del Fuerte	Número de documentos de estudio realizados	Número	NA	1	1	NA	2

ACTIVIDAD	INDICADOR	Unidad Medida	Metas por año				Total, PAC 2024-2027
			2024	2025	2026	2027	
Realizar el monitoreo de matrices ambientales en el río Atrato (Agua y/o sedimentos, peces y macrófitas)	Número de matrices realizadas	Número	2	2	2	2	8
Realizar el seguimiento al cumplimiento de la sentencia	Número de seguimientos	Número	1	1	1	1	4

Fuente PAC 2024-2027

El proyecto para el año 2024 tiene siguiente las siguientes actividades:

1. **<u>Actividad: Implementar las actividades conjuntas del plan de acción en el marco de la sentencia T-622 - CORPOURABA, CODECHOCO, MADS y otros relacionados-</u>**

   Meta anual: 4 actividades conjuntas del plan de acción en el marco de la sentencia T-622 - CORPOURABA, CODECHOCO, MADS y otros relacionados- implementadas

   Avance: 25%, enfocada en la participación en talleres y reuniones conjuntas, preparación de un proyecto y la coordinación de los muestreos de las matrices de agua y sedimentos.

   Logros, productos y/o entregables: para el cual se desarrollaron las siguientes actividades.

✓

CORPOURABA, participará como entidad aliada y ejecutora del proyecto "Fortalecimiento de la gestión de la cuenca del río Atrato en el ordenamiento del territorio alrededor del agua", lo anterior en el marco del cumplimiento de la Sentencia T-622 de 2016.

Cabe destacar, que el presupuesto necesario para ejecutar la red de monitoreo en las matrices ambientales agua, sedimento, peces y tejido vegetal en los puntos definidos en la cuenca del rio Atrato en la jurisdicción de CORPOURABA, con especial énfasis en las ciénagas del Medio y Bajo Atrato, tiene un costo que asciende a los DOS MIL OCHOCIENTOS OCHENTA Y SIETE MILLONES

NOVECIENTOS DOCE MIL CIENTO SESENTA Y CINCO PESOS $2.887.912.165, el cual está distribuido en los 3 años de ejecución del proyecto.

Los recursos son necesarios para realizar un esfuerzo de muestreo de más de 2000 muestras, en las matrices ambientales Agua, Sedimento, Peces y tejido vegetal (macrofitas), cuyo producto principal será la MODELACIÓN DEL MERCURIO EN LAS CIENAGAS DE LA CUENCA BAJA Y MEDIA DEL RÍO ATRATO", además de permitir el fortalecimiento del laboratorio de Aguas de CORPOURABA en el cual se realizará el análisis de las muestras en el ejercicio de la red de monitoreo integrada del rio Atrato.

2. **Actividad: Realizar el monitoreo de matrices ambientales en el río Atrato (Agua y/o sedimentos, peces y macrófitas)**

Meta anual: 2 monitoreos de matrices ambientales en el río Atrato (Agua y/o sedimentos, peces y macrófitas) realizados

Avance: 50% Equivalente a una campaña de monitoreo de en la matriz metales pesados en la cuenca del río Atrato.

Logros, productos y/o entregables: para el cual se desarrollaron las siguientes actividades.

En esta actividad se adelantó un primer monitoreo de índice de calidad del agua en los municipios correspondientes a la cuenca del Rio Atrato: Abriaquí, Urrao, Frontino, Cañasgordas, Uramita, Dabeiba y Mutatá. Aun no se ha realizado en los municipios de Urrao, Vigía del Fuerte y Murindó.

- ✓ Monitoreo de índice de calidad del agua, para lo cual se toma la respectiva muestra y se envían al laboratorio para sus resultados y análisis. Se encuentran pendientes los resultados para realizar informe que hace parte del documento compilatorio de seguimiento a la sentencia. Se encuentra pendiente el monitoreo en los municipios de Urrao, Vigía del Fuerte y Murindó.

Tabla 32 Estaciones de Monitoreo Muestreadas Monitoreo 1

Municipio	Cuenca	Nombre de la Estación	Código de estación	Coordenadas Geográficas					
				GN	MN	SN	GW	MW	SW
Abriaquí	Río Atrato	Bocatoma Los Chorros	AB-Q-CH-01	6	38,0	42,0	76	3,0	7,0
Abriaquí	Río Atrato	Desembocadura	AB-Q-SA-01	6	38,0	9,0	76	3,0	43,0
Abriaquí	Río Atrato	AAU San Pedro	AB-Q-SP-01	6	38,0	5,0	76	3,0	47,0
Abriaquí	Río Atrato	Desembocadura San Pedro	AB-Q-SP-02	6	37,0	57,0	76	3,0	55,3
Abriaquí	Río Atrato	AAU	AB-Q-HE-01	6	37,0	45,0	76	3,0	39,0
Abriaquí	Río Atrato	DAU	AB-Q-HE-02	6	37,0	59,0	76	4,0	6,0
Cañasgordas	Río Atrato	Llano adentro	CÑ-Q-AP-01	6	43,0	14,7	76	4,0	5,3
Cañasgordas	Río Atrato	Arriba de la Bocatoma	CÑ-Q-AP-02	6	43,0	45,0	76	1,0	45,0
Cañasgordas	Río Atrato	Bocatoma Borracheral	CÑ-Q-AP-03	6	43,0	57,0	76	1,0	38,0
Cañasgordas	Río Atrato	Después del caserío Apucorco	CÑ-Q-AP-04	6	44,0	36,0	76	1,0	29,0
Cañasgordas	Río Atrato	Desembocadura	CÑ-Q-AP-05	6	44,0	41,0	76	1,0	21,0
Cañasgordas	Río Atrato	Antes del área urbana/Cañasgordas	CÑ-R-SU-01	6	43,0	6,0	76	0,0	34,0

Municipio	Cuenca	Nombre de la Estación	Código de estación	Coordenadas Geográficas					
				GN	MN	SN	GW	MW	SW
Cañasgordas	Río Atrato	Después del Área Urbana /Cañasgordas	CÑ-R-SU-02	6	45,0	33,0	76	2,0	2,0
Cañasgordas	Río Atrato	Rubicón	CÑ-R-SU-03	6	50,0	7,3	76	6,0	37,9
Dabeiba	Río Atrato	Río Sucio antes del área urbana	DA-R-SU-01	6	59,0	9,6	76	15,0	11,3
Dabeiba	Río Atrato	Río Sucio después del área urbana	DA-R-SU-02	7	0,0	20,2	76	16,0	22,4
Dabeiba	Río Atrato	Bocatoma La Cerrazón	DA-Q-CE-01	6	57,0	41,0	76	17,0	30,0
Dabeiba	Río Atrato	Desembocadura Quebrada La Cerrazón	DA-Q-CE-02	7	0,0	20,4	76	17,0	0,7
Dabeiba	Río Atrato	Quebrada Antado - Arriba de la bocatoma	DA-Q-AN-01	7	1,0	18,8	76	16,0	36,8
Dabeiba	Río Atrato	Quebrada Antado desembocadura	DA-Q-AN-02	7	2,0	40,5	76	16,0	44,0
Frontino	Río Atrato	Bocatoma la Piedrahita	FR-Q-PD-01	6	41,0	40,0	76	8,0	22,0
Frontino	Río Atrato	Después de Minería	FR-Q-CR-01	6	42,0	28,0	76	9,0	3,0
Frontino	Río Atrato	Puente El Cerro	FR-R-FR-01	6	42,0	34,0	76	8,0	57,0
Frontino	Río Atrato	DAU	FR-R-FR-02	6	47,0	4,0	76	7,0	55,0
Frontino	Río Atrato	Bocatoma La Carmelita	FR-Q-CM-01	6	43,0	57,0	76	8,0	36,0
Frontino	Río Atrato	Desembocadura la Carmelita	FR-Q-CM-02	6	43,0	59,0	76	8,0	36,0
Frontino	Río Atrato	Puente represa	FR-Q-NO-01	6	45,0	41,0	76	7,0	53,0
Frontino	Río Atrato	Desembocadura	FR-Q-NO-02	6	46,0	57,0	76	7,0	55,0
Mutatá	Río Atrato	Bocatoma	MU-Q-SB-01	7	14,0	25,8	76	24,0	27,7
Mutatá	Río Atrato	Mutatá AAU	MU-R-MU-01	7	14,0	25,8	76	25,0	50,1
Mutatá	Río Atrato	Desembocadura Río Mutatá	MU-R-MU-02	7	14,0	11,9	76	26,0	22,3
Mutatá	Río Atrato	Río Sucio-Mutatá (Puente Pavarandó)	MU-R-SU-01	7	13,0	50,8	76	26,0	19,2
Uramita	Río Atrato	Bocatoma El Oso	UM-Q-OS-01	6	56,0	22,0	76	10,0	35,0
Uramita	Río Atrato	Quebrada el Oso antes de Quebrada El Guineo	UM-Q-OS-02	6	55,0	33,0	76	10,0	18,0
Uramita	Río Atrato	Quebrada La Encalichada antes del área Urbana	UM-Q-EC-03	6	54,0	12,0	76	10,0	30,0
Uramita	Río Atrato	Desembocadura Quebrada La Encalichada	UM-Q-EC-04	6	53,0	59,0	76	10,0	38,0
Uramita	Río Atrato	Río Uramita antes del área Urbana	UM-R-UM-01	6	54,0	9,0	76	10,0	12,0
Uramita	Río Atrato	Desembocadura Río Uramita	UM-R-UM-02	6	53,0	57,0	76	10,0	31,0
Uramita	Río Atrato	Río Sucio antes del área urbana	UM-R-SU-01	6	53,0	23,0	76	9,0	56,0
Uramita	Río Atrato	Río Sucio después del área urbana	UM-R-SU-02	6	53,0	58,0	76	11,0	8,0

Fuente : Proyecto 3203-01 Administración y gestión integral del recurso hídrico

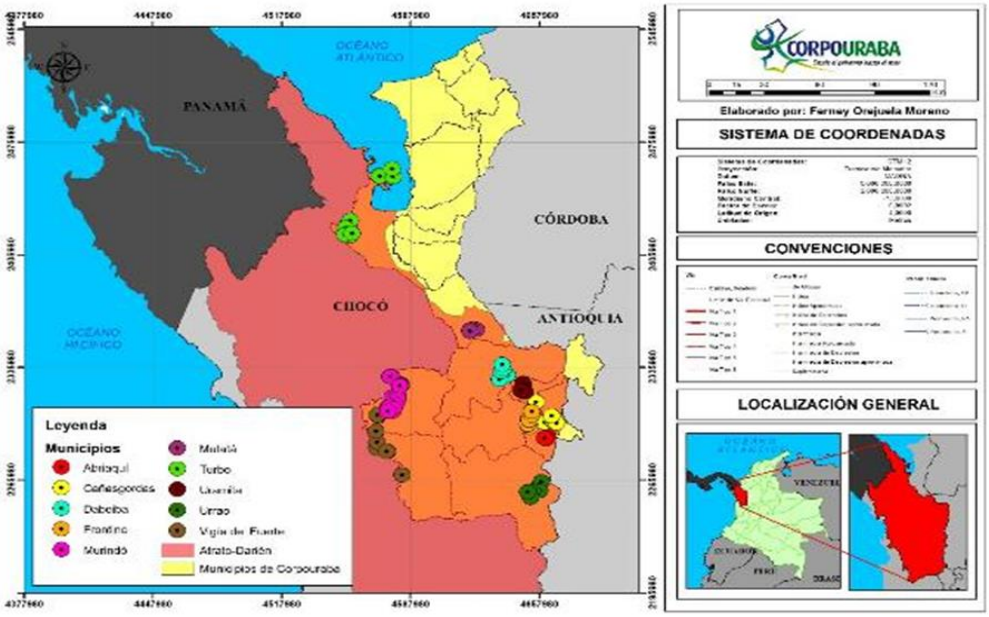

Ilustración 5 ubicación puntos de muestreo

3. **<u>Realizar el monitoreo de matrices ambientales en el río Atrato (Agua y/o sedimentos, peces y macrófitas)</u>**

   No aplica para la vigencia

4. **<u>Actividad: Realizar el seguimiento al cumplimiento de la sentencia</u>**

Meta anual: 1 seguimiento al cumplimiento de la sentencia realizado

Avance: 0%, Se encuentra en proceso la contratación de un profesional quien realizara actividades para desarrollar documento compilatorio anual de avance de la implementación del plan de acción. Divulgación y/o explicación, a través de las mesas técnicas, de los determinantes ambientales y las principales afectaciones del territorio.

En proceso la contratación de un técnico para desarrollar labores de restauración en la cuenca del rio Atrato, actividades de monitoreo y seguimiento al cumplimiento de la sentencia.

Logros, productos y/o entregables: para el cual se desarrollaron las siguientes actividades

Avances de la ejecución física y financiera del programa 3203

Este programa tiene un presupuesto de $4.551 millones de pesos y ha invertido en el primer semestre $293 millones, para un avance físico del 14% y un avance financiero del 6%. Se presenta el avance por proyecto:

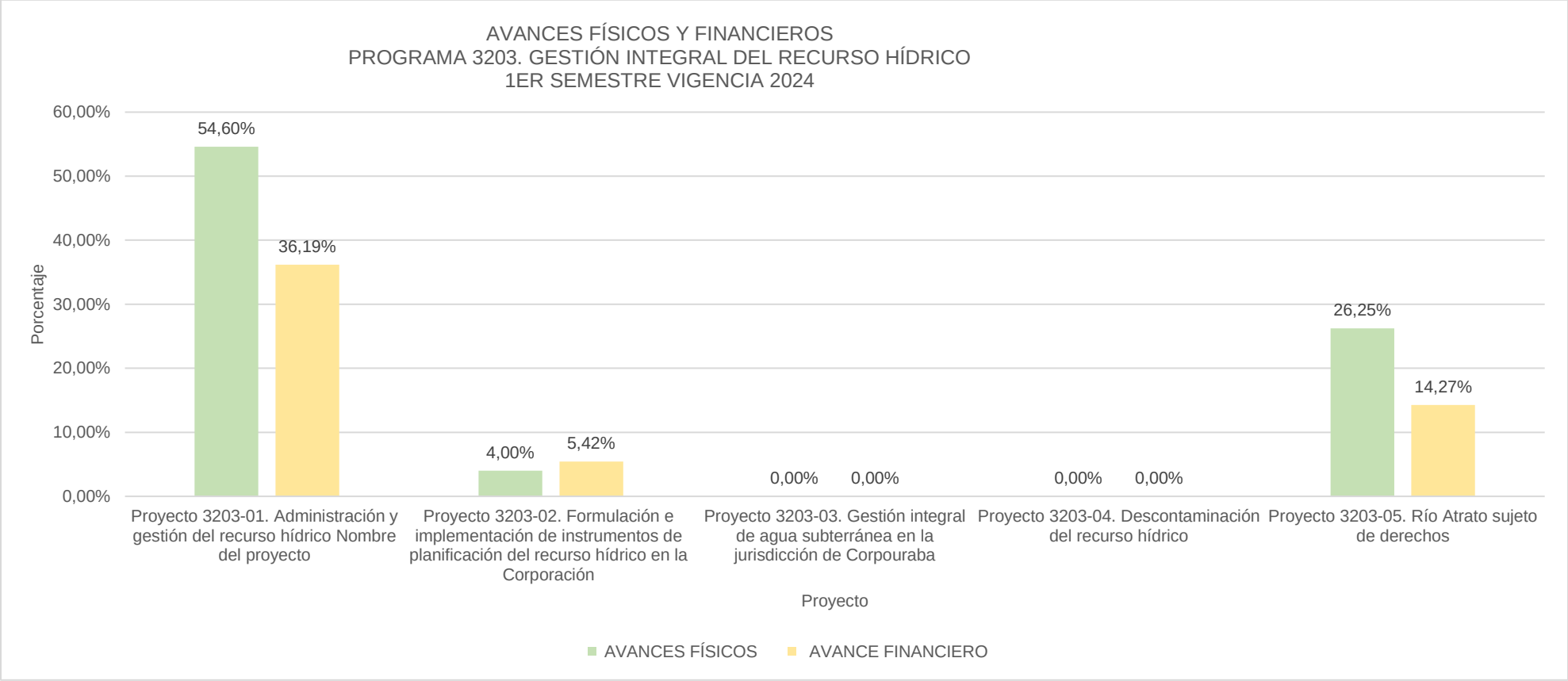

LÍNEA ESTRATÉGICA 4. PLANIFICACIÓN Y ORDENAMIENTO AMBIENTAL TERRITORIAL

4.1 PROGRAMA 3204. GESTIÓN DE LA INFORMACIÓN Y EL CONOCIMIENTO AMBIENTAL

Desarrollan acciones enmarcadas en la gestión del conocimiento, la gestión de riesgos, la operación por procesos, la seguridad digital, la gestión de los aspectos ambientales; mediante el desarrollo de sus buenas prácticas y el cumplimiento de las políticas y directrices normativos, para gestionar, consolidar y modernizar los sistemas de información (SIG y TICs) de CORPOURABA

4.1.1 PROYECTO: GESTIÓN DEL CONOCIMIENTO Y DE LA INFORMACIÓN AMBIENTAL 3204-01

Objetivo: Fomentar el desarrollo de la investigación ambiental y la información sobre los recursos naturales y el ambiente.

Descripción: Este proyecto busca gestionar la información ambiental regional para fomentar su salvaguarda y análisis brindando el apoyo requerido para identificar los determinantes ambientales de las solicitudes, trámites y demás actuaciones corporativas. Fomentando a su vez las actividades de investigación sobre recursos naturales en la jurisdicción.

Con respecto a los usuarios externos busca fomentar la consulta de la información técnica generada en la corporación.

El proyecto en el marco del PAC 2024-2027 contiene las siguientes acciones y metas:

Tabla 33 Acciones y metas del proyecto "Gestión Del Conocimiento y de la información ambiental"

ACTIVIDAD	INDICADOR	Unidad Medida	Metas por año				Total, PAC 2024-2027
			2024	2025	2026	2027	
Implementar el Sistema de Información Ambiental Regional Geovisor, Repositorio e interoperabilidad con VITAL	Número de sistemas implementados	Número	2	3	3	3	3
Realizar el Análisis y divulgación de la información ambiental	Número de Documentos	Número	1	1	1	1	4
Promover acciones relacionadas con la investigación científica y trasferencia de tecnologías en relación con los recursos naturales y el medio ambiente de la región del Urabá	Número de Documentos	Número	1	NA	NA	NA	1

Fuente PAC 2024-2027

Los Avances de las metas del proyecto para el año del año 2024, se relaciona a continuación:

1. Actividad: Implementar el Sistema de Información Ambiental Regional Geovisor, Repositorio e interoperabilidad con VITAL

Meta anual: 2 Sistemas de Información Ambiental Regional Geovisor, Repositorio e interoperabilidad con VITAL implementados

Avance: 50%, mediante la atención de 163 las solicitudes de análisis cartográficos realizados, manteniendo la disponibilidad del aplicativo Geovisor en la página web y con respecto a la implementación de la interoperabilidad con VITAL está en desarrollo.

Logros, productos y/o entregables: para el cual se desarrollaron las siguientes actividades.

- **ANÁLISIS CARTOGRÁFICOS**

Tabla 34 Análisis cartográficos realizados por trámite

NÚMERO DE ANÁLISIS CARTOGRÁFICOS POR TRÁMITES PARA CADA MES 2024							TOTAL
TIPO DE TRAMITES	**ENERO**	**FEBRERO**	**MARZO**	**ABRIL**	**MAYO**	**JUNIO**	
Aprovechamiento forestal Persistente				2			2
Aprovechamiento Forestal de Árboles Aislados							0
Aprovechamiento forestal Único	1	1					2
Adopción de Guía Ambiental		2					2
CERTIFICADO AMBIENTAL	1		3		1		5
Permiso de Prospección y Exploración de Aguas Subterráneas				3			3
Concesión de Aguas subterráneas	7			1	2		10
Concesión de Aguas Superficiales		1	2		1	2	6
Derecho de Petición				1			1
Licencia Ambiental					1	1	2
Permiso de emisiones atmosféricas fuentes fijas							0
Permiso de Ocupación de Cauce, Playas y Lechos	1	4		42	1	1	49
Permiso de Vertimiento	9	3		3	5	1	21
PQRDS			1	5	1	1	8
Queja	5	2	7	6	2		22
Restitución de Tierras	10		2	3		4	19
Viabilidad Ambiental	5				1		6
ZODME						2	2
Certificación Minera	50	20	50	12	3	3	138
Registro de plantaciones forestales	1					2	3
TOTAL	90	33	65	78	18	17	301

Fuente: Proyecto 3204 0900 03

- **GEOVISOR**

La corporación mantiene en operación el Visor cartográfico de corpouraba, en el cual se realiza la publicación y se comparte la información cartográfica de la corporación. Ver enlace: http://190.71.21.20:8086/visor-corpouraba/#

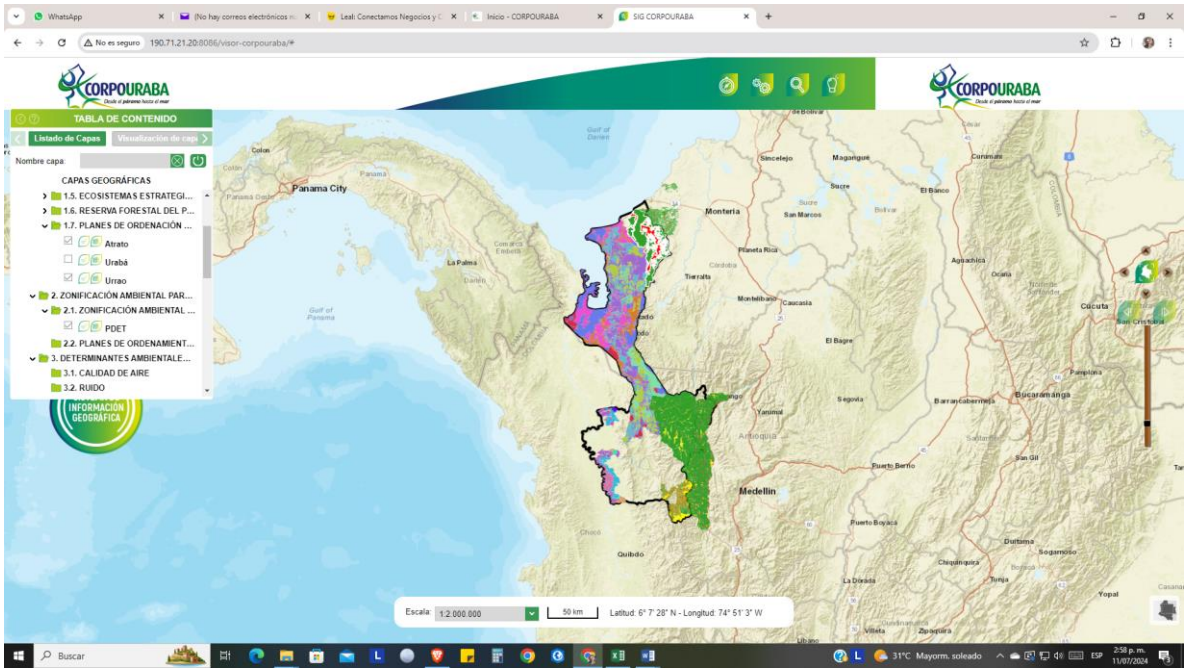

- **INTEROPERABILIDAD VITAL**

Mediante contrato 0195 de 2023 la empresa Integración Web se encuentra realizando su desarrollo, se realizó la solicitud al ministerio de ambiente y desarrollo sostenible para el acompañamiento y la implementación del servidor de prueba.

La fecha estimada de entrega es el tercer trimestre de 2024 en ambiente de prueba y finales de 2024 para ambiente de desarrollo.

2. Actividad: Realizar el Análisis y divulgación de la información ambiental

Meta anual: 1 documento de Análisis y divulgación de la información ambiental.

Avance: 0%, Entre las actividades que se han desarrollado se encuentra la revisión de la cartografía oficial de la corporación en cuanto a determinantes ambientales, actualización de los activos de información cartográfica y el procedimiento para validar la información cartográfica que ingrese a la Corporación

Logros, productos y/o entregables: para el cual se desarrollaron las siguientes actividades.

Revisión de la cartografía oficial de la corporación

Se actualizó en la página de datos abiertos del gobierno colombiano https://www.datos.gov.co/browse?q=corpouraba&sortBy=relevance, el 20-04-2024

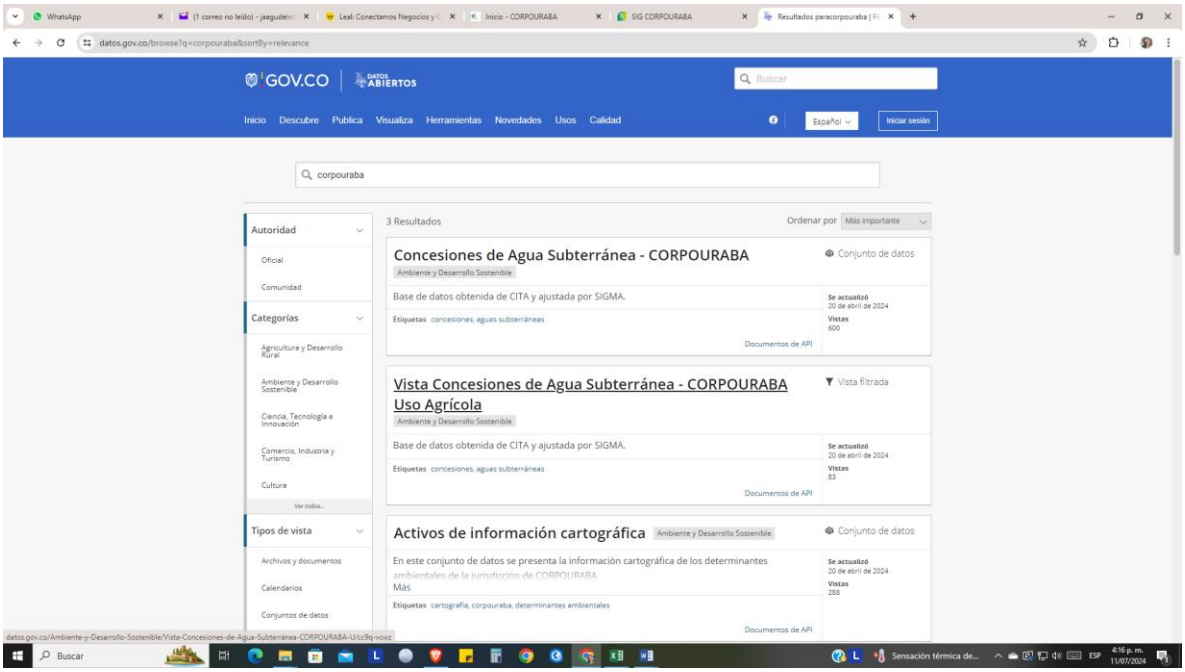

3. **<u>Actividad: Promover acciones relacionadas con la investigación científica y trasferencia de tecnologías en relación con los recursos naturales y el medio ambiente de la región del Urabá</u>**

Meta anual: 1 acción relacionadas con la investigación científica y trasferencia de tecnologías en relación con los recursos naturales y el medio ambiente de la región del Urabá promovida.

Avance: 0%, las acciones se programaron para el segundo semestre de 2024

4.1.2 PROYECTO: FORTALECIMIENTO DEL LABORATORIO DE AGUAS DE LA CORPORACIÓN 3204-02

Objetivo: Fortalecer la herramienta de análisis del estado y calidad del recurso hídrico en la jurisdicción

Descripción: Mantener la acreditación de un laboratorio es importante por varias razones: Confianza y Credibilidad, Cumplimiento Normativo, Mejora Continua y Competitividad.

Adicionalmente, el laboratorio desempeña un papel crucial en la protección del medio ambiente al proporcionar datos esenciales sobre la presencia y concentración de contaminantes. Para: Identificación de Fuentes de Contaminación, Evaluación de Riesgos, Formulación de Políticas y Educación y Concienciación.

Por medio de la resolución 0337 del 15 de abril del 2024, el Laboratorio de Aguas se encuentra acreditado ante el IDEAM en 98 parámetros incluyendo varios en matriz marina.

El proyecto "Fortalecimiento de laboratorio" de acuerdo al PAC 2024-2027 contempla las siguientes acciones y metas:

Tabla 35 Acciones y metas del proyecto "Fortalecimiento del Laboratorio de aguas de la Corporación"

ACTIVIDAD	INDICADOR	Unidad Medida	Metas por año				Total, PAC 2024-2027
			2024	2025	2026	2027	
Formular e Implementar el plan de operación para el sostenimiento de la acreditación del laboratorio	Número de planes formulado y porcentaje de avance en la implementación del Plan de acreditación	Número	1	1	1	1	4
Implementar una estrategia de fortalecimiento técnico y económico del laboratorio	Número de Documentos	Número	1	NA	NA	NA	1

Fuente PAC 2024-2027

El proyecto, solo cuenta con una acción, la cual en el año 2024 tiene el siguiente comportamiento:

1. **<u>Actividad: Formular e Implementar el plan de operación para el sostenimiento de la acreditación del laboratorio</u>**

   Meta anual: 1 acción relacionadas con la investigación científica y trasferencia de tecnologías en relación con los recursos naturales y el medio ambiente de la región del Urabá promovida**.**

   Avance: 50%, Mediante las siguientes acciones:

   Este plan de operación tiene como objetivo asegurar el mantenimiento de la acreditación del laboratorio, garantizando la calidad y confiabilidad de los análisis. Además, busca optimizar los servicios ofrecidos a usuarios externos para generar ingresos adicionales.

   Logros, productos y/o entregables: para el cual se desarrollaron las siguientes actividades:

   - Se tiene identificada la estructura del plan de operación para el sostenimiento de la acreditación del laboratorio con base a la norma NTC-ISO 17025:2017, las resoluciones de acreditación y políticas de cumplimiento del IDEAM:

Estructura del Plan

- Evaluación Inicial y Análisis de Brechas
- Capacitación Continua del Personal
- Mantenimiento y Actualización de Equipos
- Ejecución de un Sistema de Gestión de Calidad
- Auditorías Internas y Externas
- Gestión de Documentación y Registros
- Comunicación y Relación con Clientes
- Estrategia de Generación de Ingresos
- Revisión y Mejora Continua

Los recursos para realizar las actividades deben ser proporcionados mediante el POA del Laboratorio, apoyo de otros proyectos transversales y/o convenios interadministrativos.

- *Realizar seguimiento de la acreditación mediante la adquisición de pruebas de desempeño:* Mediante la resolución 0104 del 28 de enero de 2022 el IDEAM solicita el cumplimiento de un plan anual de participación de ensayos de aptitud como requisito del sostenimiento de la acreditación, mediante el radicado 250-06-01-01-1508 del 20 de junio de 2024 se le presentó al IDEAM el plan de participación para las anualidades 3 y 4 el cual fue aprobado para su cumplimiento. Se destinaron recursos para la adquisición de los ensayos para su posterior análisis y presentación al IDEAM.
- *Realizar el plan de mantenimiento preventivo y/o correctivo y calibración de equipos según aplique a las necesidades específicas:* por medio de la solicitud de contratación 300-10-03-01-0214 del 6 de marzo se inició el proceso de calibración, mantenimiento y calificación de los equipos de temperatura, volumen y masa del laboratorio, ya se cuenta con un proveedor designado. Los equipos de alta gamma como el espectrómetro de masas, DMA80, IC y absorción atómica deben contar con recursos para su mantenimiento y calificación, se está a la espera de una distribución final de los rubros para la estimación del alcance de la actividad.

- Por medio del proyecto “Fortalecimiento del SGI” el laboratorio cuenta con recursos para contratar la auditoría interna este segundo semestre la cual es requisito para el sostenimiento de la acreditación.

- El laboratorio se encuentra inscrito en el programa de Inter calibración PICCAP[11] 2024 ante el INS[12], se obtuvieron resultados satisfactorios con el PICCAP con 21 parámetros evaluados.

[11] Programa de Inter calibración de control de calidad de agua Potable
[12] Instituto Nacional de Salud

Ilustración 6 Fortalecimiento del Laboratorio de Aguas de CORPOURABA

2. <u>Actividad: Implementar una estrategia de fortalecimiento técnico y económico del laboratorio</u>

Meta: 1 estrategia de fortalecimiento técnico y económico del laboratorio Implementada.

Avance: 50%, Mediante las siguientes acciones:

El fortalecimiento técnico y económico del laboratorio es esencial para asegurar la calidad y fiabilidad de sus servicios, así como para garantizar su sostenibilidad financiera a largo plazo. Esta estrategia se centra en mejorar la capacidad técnica del laboratorio y diversificar sus fuentes de ingresos mediante una combinación de inversiones en mercadotecnia, insumos, capacitación del personal y expansión de servicios, estas acciones se resumen en:

Logros, productos y/o entregables: para el cual se desarrollaron las siguientes actividades:

En relación con la mejora de la capacidad técnica del laboratorio:

- *Realizar los análisis de los parámetros que se encuentran en la oferta de servicios del laboratorio:* Se contrató personal calificado para la realización de los diferentes análisis y muestreos corporativos y de usuarios externos durante 4 meses, contratos 200-10-01-12-0056-2024, 200-10-01-12-0027-2024, 200-10-01-12-0033-2024, 200-10-01-12-0040-2024, 200-10-01-12-0036-2024, 200-10-01-12-0035-2024, 200-10-01-12-0028-2024, 200-10-01-12-0057-2024 y 200-10-01-12-0077-2024 se encuentra en gestión la contratación nuevamente del personal ya que el tiempo se ha terminado y se necesita dar continuidad con el trabajo analítico. Por medio del contrato 200-10-01-08-0088-2024 se adquirió los reactivos especiales IDEXX para los análisis microbiológicos ambientales del laboratorio.

En relación a diversificar sus fuentes de ingresos

- *Realizar las actividades administrativas, financieras y logísticas propias del funcionamiento del laboratorio:* Por medio del contrato 200-10-01-08-0076-2024 se adquirió el servicio de mantenimiento remoto anual del software LIMS ANALITICA

(12 meses) indispensable en el tratamiento logístico de los datos del laboratorio desde el ingreso de la muestra hasta la emisión del resultado.

- Por medio del contrato 200-10-01-12-0042-2024 se adquirió los servicios técnicos administrativos para la trazabilidad financiera del laboratorio. Con apoyo de Secretaría General se realizó la contratación de un profesional administrativo radicado 200-10-01-12-0062-2024, el cual ha realizado las gestiones de mercadeo y tramitología favoreciendo el acercamiento con empresas como Aguas Regionales y Uniban lo cual ha incrementado de manera notable el ingreso de muestras al laboratorio de aguas.

Tabla 36 Numero de muestras ingresadas año 2024 (30/06/2024)

NUMERO DE MUESTRAS			
	USUARIOS EXTERNOS	PROYECTOS	TOTAL
ENERO	362	2	364
FEBRERO	365	0	365
MARZO	340	14	354
ABRIL	399	72	471
MAYO	398	71	469
JUNIO	542	13	555
JULIO			
AGOSTO			
SEPTIEMBRE			
OCTUBRE			
NOVIEMBRE			
DICIEMBRE			
TOTAL	2406	172	2578

Tabla 37 Ingresos estimados por muestras analizadas en el año 2024 (30/06/2024)

MES	USUARIOS EXTERNOS (FACTURADOS)	PROYECTOS	TOTAL
ENERO	$ 75.691.044	$ 565.955	$ 76.256.999
FEBRERO	$ 80.623.824	$ -	$ 80.623.824
MARZO	$ 62.601.660	$ 14.022.750	$ 76.624.410
ABRIL	$ 74.830.122	$ 95.754.793	$ 170.584.915
MAYO	$ 71.506.239	$ 96.525.074	$ 168.031.313
JUNIO	$ 56.359.467	$ 15.454.508	$ 71.813.975
JULIO			$ -
AGOSTO			$ -
SEPTIEMBRE			$ -
OCTUBRE			$ -
NOVIEMBRE			$ -
DICIEMBRE			$ -
TOTAL	$ 421.612.356	$ 222.323.080	$ 643.935.436

4.1.3 PROYECTO: FORTALECIMIENTO DE LAS HERRAMIENTAS DE TECNOLOGÍA DE LA INFORMACIÓN Y COMUNICACIÓN 3204-03

Objetivo: Fortalecimiento de las herramientas de tecnología de la información y comunicación

Descripción: En el área de tecnología de la Información se garantiza la disponibilidad y accesibilidad a las herramientas de procesamiento y comunicaciones mediante el apoyo, soporte, mantenimiento del software y de los sistemas de información, la atención y asistencia técnica y transferencia de información a las solicitudes de usuarios internos y externos

El proyecto en el marco del PAC 2024-2027 contiene las siguientes acciones y metas:

Tabla 38 Acciones y metas del proyecto "Fortalecimiento de las herramientas de tecnología de la información y comunicación"

ACTIVIDAD	INDICADOR	Unidad Medida	Metas por año				Total, PAC 2024-2027
			2024	2025	2026	2027	
Realizar el soporte de Herramientas TI, Licencias y aplicativos de la corporación	Número de soportes realizados	Número	2	2	2	2	8
Fortalecimiento de la infraestructura tecnológica de la corporación	Número de fortalecimientos	Número	1	1	1	1	4

Fuente PAC 2024-2027

Los Avances de las metas del proyecto para el año del año 2024, se relaciona a continuación:

1. **<u>Actividad: Realizar el soporte de Herramientas TI, Licencias y aplicativos de la corporación</u>**

   Meta anual: 2 soporte de Herramientas TI, Licencias y aplicativos de la corporación realizados

   Avance: 50%, mediante la contratación de la mesa de ayuda de TI para los seis primeros meses de 2024 y la mesa de ayuda de SINAP, también está en desarrollo la migración de CITA 1 a CITA 2. Se realizaron las solicitudes de contratación para los meses faltantes de las mesas de ayuda

   Logros, productos y/o entregables: para el cual se desarrollaron las siguientes actividades.

   Mesa de ayuda de TI:

   Mediante esta mesa de ayuda se atiende a los funcionarios para la resolución de problemas y se realizan acciones para la mejora de la seguridad de la información en la corporación.

Mediante solicitud de contratación con radicado 300-10-03-01-0405 del 27-05-2024 se presenta solicitud para el segundo semestre de 2024.

Mediante contrato 200-10-01-12-0064-2024 se realiza la contratación de la mesa de ayuda para los meses de abril a junio de 2024.

Mediante contrato 200-10-01-12-0056-2023 continuó el contrato de la mesa de ayuda de la vigencia 2023 para los meses de enero a marzo de 2024.

Mesa de ayuda de CITA:

Mediante esta mesa de ayuda se atiende a los funcionarios ante problemas presentados en el flujo de aplicativo para el control de trámites ambientales

Mediante solicitud de contratación con radicado 300-10-03-01-0405 del 27-05-2024 se presenta solicitud para el segundo semestre de 2024.

Mediante contrato 200-10-01-12-0195-2023 Se contrató la migración de CITA 1 a CITA 2. Mejorando la estabilidad del aplicativo, la seguridad de la misma y la interoperabilidad.

2. Actividad: Fortalecimiento de la infraestructura tecnológica de la corporación

Meta anual: 1 documento sobre el fortalecimiento de la infraestructura tecnológica de la corporación

Avance: 0%, para el segundo semestre de 2024 se tiene programado realizar el proceso de contratación para la compra del antivirus y antispam y para la mejora de la seguridad tecnológica de la corporación. Se realizó el proceso de contratación para la mejora del servidor de la página web, aplicativo tasas y el certificado SSL para los aplicativos con el dominio corpouraba.gov.co

Logros, productos y/o entregables: para el cual se desarrollaron las siguientes actividades.

Mediante solicitud de contratación con radicado 300-10-03-01-0407 del 27-05-2024 se presenta solicitud para la mejora del servidor de la página web, aplicativo tasas y el certificado SSL (seguridad) para los aplicativos con el dominio corpouraba.gov.co.

En proceso de elaboración de los términos de referencia para la compra del antivirus y antispam y para la mejora de la seguridad tecnológica de la corporación.

Avances de la ejecución física y financiera del programa 3204

Este programa tiene un presupuesto de $1.200 millones de pesos y ha invertido en el primer semestre $290 millones, para un avance físico del 33% y un avance financiero del 24%. Se presenta el avance por proyecto:

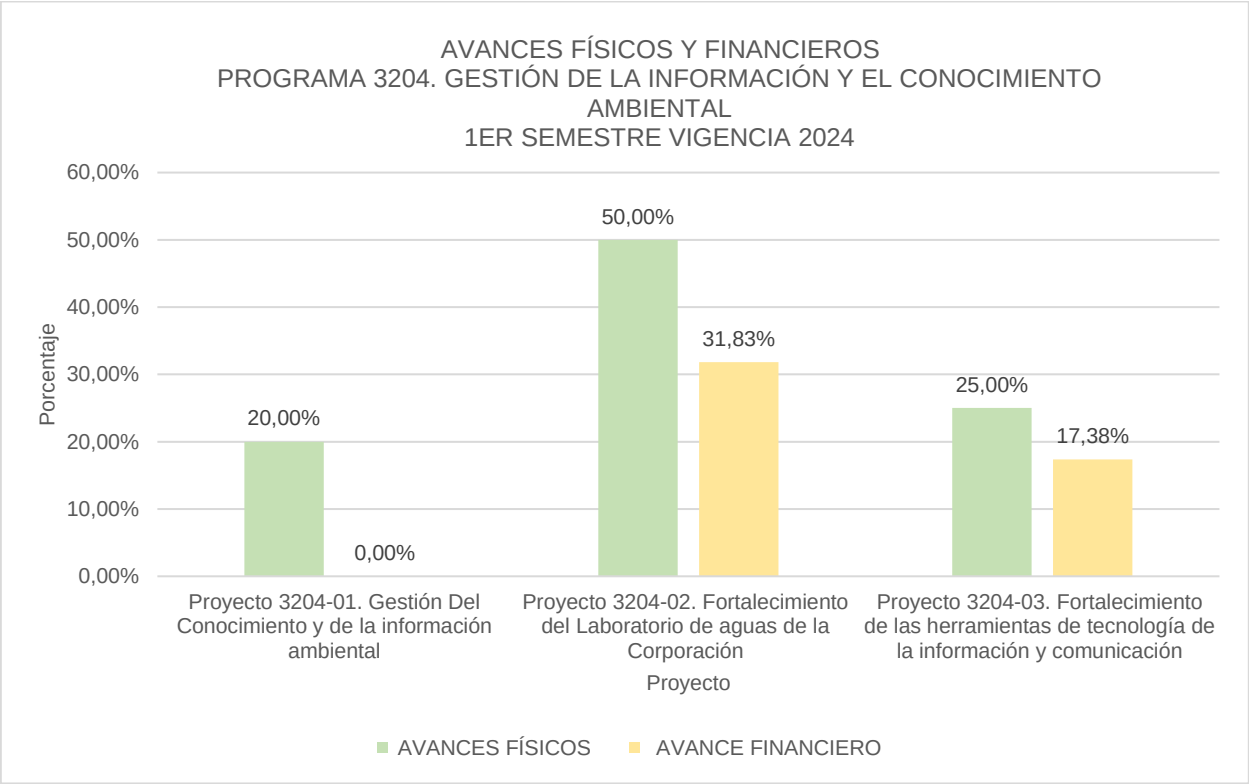

4.2 PROGRAMA 3205. ORDENAMIENTO AMBIENTAL TERRITORIAL

Se busca promover el desarrollo territorial articulado con el desarrollo social y económico de la región, a través de planes, programas y proyectos de planificación, ordenamiento territorial de los municipios y de los territorios étnicos, de manera coordinada con todos los procesos corporativos internos y con la vinculación efectiva de los sectores, otras instituciones y actores de la región.

4.2.1 PROYECTO FORTALECIMIENTO DE LOS INSTRUMENTOS DE PLANIFICACIÓN Y ORDENAMIENTO AMBIENTAL 3205-01

Objetivo: Promover el desarrollo territorial articulado con el desarrollo social y económico de la región, a través de los instrumentos de planificación y ordenamiento ambiental

Descripción: Tiene como objetivo Promover el desarrollo territorial articulado con el desarrollo social y económico de la región, a través de los instrumentos de planificación y ordenamiento ambiental.

Las acciones y metas del proyecto se relacionan a continuación:

Tabla 39 Acciones y metas del proyecto "Fortalecimiento de los instrumentos de planificación y ordenamiento Ambiental"

ACTIVIDAD	INDICADOR	Unidad Medida	Metas por año				Total, PAC 2024-2027
			2024	2025	2026	2027	
Asesorar a los municipios priorizados en ordenamiento territorial	Número de municipios asesorados en la inclusión del componente ambiental en los procesos de planificación y ordenamiento territorial, con énfasis en la incorporación de las determinantes ambientales para la revisión y ajuste de los POT	Número	19	19	19	19	19
Actualizar el Plan de Gestión Ambiental regional	Número de Planes actualizados	Número	1	NA	NA	NA	1
Formular el Plan de Acción Cuatrienal	Número de Plan formulado	Número	1	NA	NA	NA	1
Formular los lineamientos para el ordenamiento del suelo rural suburbano	Número de Documentos formulado	Número	NA	13	NA	NA	13
Realizar el Seguimiento a Planes de ordenamiento territorial	Número de seguimientos realizados	Número	7	7	7	7	28
Apoyar la formulación del ordenamiento ambiental y organizacional para la gestión de proyectos ambientales en las comunidades indígenas	Número de Documentos formulados y aplicados	Número	1	NA	NA	NA	1

ACTIVIDAD	INDICADOR	Unidad Medida	Metas por año				Total, PAC 2024-2027
			2024	2025	2026	2027	
Apoyar la formulación del ordenamiento ambiental y organizacional para la gestión de proyectos ambientales en las comunidades Negras	Número de Documentos formulados y aplicados	Número	1	NA	NA	NA	1

Fuente PAC 2024-2027

Para el año 2024 el proyecto, obtuvo el siguiente cumplimiento:

1. **Actividad: Asesorar a los municipios priorizados en ordenamiento territorial**

   Meta anual: 19 municipios asesorados en ordenamiento territorial.

   Avance: 5.26% de la meta lograda, mediante la asesoría en la inclusión del componente ambiental en los procesos de planificación y ordenamiento territorial para el municipio de San Juan de Urabá.

   Logros, productos y/o entregables: Acta de reunión – registro fotográfico – lista de asistencia

   - **Registro fotográfico**



2. **Actividad: Actualizar el Plan de Gestión Ambiental regional**

   Meta anual: 1 Plan de Gestión Ambiental regional actualizado

   Avance: 0% de la meta lograda, sin avances en el primer semestre del 2024.

   Logros, productos y/o entregables: Sin soportes.

3. **Actividad: Formular el Plan de Acción Cuatrienal**

   Meta anual: 1 Plan de Acción Cuatrienal formulado

Avance: 100% de la meta lograda, mediante la elaboración y aprobación del PAC 2024-2027.

Logros, productos y/o entregables: Documento PAC 2024-2027, Acuerdo de aprobación No. 0004-2024, Registro de asistencia a la audiencia de socialización del PAC el 19-04-2024, registro fotográfico.

4. **Actividad: Realizar el Seguimiento a Planes de ordenamiento territorial**,

   Meta anual: 7 seguimientos a Planes de ordenamiento territorial realizados.

   Avance: 0% de la meta, sin seguimientos a la fecha.

   Logros, productos y/o entregables: Sin soportes**.**

5. **Actividad: Apoyar la formulación del ordenamiento ambiental y organizacional para la gestión de proyectos ambientales en las comunidades indígenas**

   Meta anual: 1 Apoyo la formulación del ordenamiento ambiental y organizacional para la gestión de proyectos ambientales en las comunidades indígenas.

   Avance: 0% de la meta, sin comunidades apoyadas a la fecha.

   Logros, productos y/o entregables: Sin soportes.

6. **Actividad: Apoyar la formulación del ordenamiento ambiental y organizacional para la gestión de proyectos ambientales en las comunidades negras**

   Meta anual: 1 Apoyo la formulación del ordenamiento ambiental y organizacional para la gestión de proyectos ambientales en las comunidades negras.

   Avance: 0% de la meta, sin comunidades apoyadas a la fecha.

   Logros, productos y/o entregables: Sin soportes.

4.2.2 PROYECTO: ESTRATEGIAS DE ADAPTACIÓN Y GESTIÓN DEL RIESGO 3206-02

Objetivo: Integrar la adaptación al cambio climático y la gestión del riesgo en todos sus componentes: Conocimiento del riesgo climático, disminución del riesgo y adaptación al cambio climático y manejo de desastres

Descripción: Bajo este proyecto, se busca integrar la adaptación al cambio climático y la gestión del riesgo en todos sus componentes: Conocimiento del riesgo climático, disminución del riesgo y adaptación al cambio climático y manejo de desastres, tal como lo establece la ley 1523 de 2012.

Las acciones y metas del proyecto definidas por el PAC 2024-2027 son:

Tabla 40 Acciones y metas del proyecto "Estrategias de Adaptación y Gestión del Riesgo"

ACTIVIDAD	INDICADOR	Unidad Medida	Metas por año				Total, PAC 2024-2027
			2024	2025	2026	2027	
Acompañar y asesorar a los municipios y departamento, en los consejos municipales y/o departamental de gestión del riesgo de desastres	Número de acompañamientos	Número	20	20	20	20	20
Apoyar la implementación de los sistemas de monitoreo y alertas tempranas comunitario de los entes territoriales	Número de Sistemas de alertas tempranas para la gestión del riesgo de desastres apoyados	Número	NA	3	NA	NA	3
Elaborar los estudios y diseños de acciones de mitigación propendiendo por soluciones basadas en la naturaleza en el marco de la competencia de la Corporación	Número de estudios realizados	Número	1	2	1	NA	4
Apoyar acciones en la cuenca del río Apartadó y otras fuentes priorizadas de la Jurisdicción, en el marco de gestión del riesgo y/o funciones Corporativas	Número de apoyos realizados	Número	1	1	1	1	4
Apoyar en estudios para el Conocimiento del riesgo y la reducción del riesgo	Número de estudios realizados	Número	3	5	2	NA	10
Implementar el plan de respuesta ante fenómenos de variabilidad climática -temporadas, huracanes, ENSO, etc.	Número de documentos de seguimiento	Número	2	2	2	2	8
Realizar el acompañamiento a los cuerpos de bomberos de la Jurisdicción	Número de cuerpos de bomberos acompañados	Número	2	1	1	1	5
Implementar la metodología de evaluación de daños, y análisis de necesidades ambientales post desastres continental EDANA C	Número de estudios realizados	Número	4	4	4	4	16

Fuente PAC 2024-2027

La ejecución y Avance de las metas del proyecto para el año 2024 es:

1. **<u>Actividad: Acompañar y asesorar a los municipios y departamento, en los consejos municipales y/o departamental de gestión del riesgo de desastres</u>**

   Meta anual: 19 municipios y el departamento de Antioquia, en los consejos municipales y/o departamental de gestión del riesgo de desastres acompañados y asesorados.

   Avance: 75%, mediante la participación en las reuniones de los consejos municipales de gestión del riesgo de desastres de los 12 municipios de la jurisdicción, además del acompañamiento en los diferentes eventos de riesgo que se presentan en los entes territoriales brindando asesoría permanente.

Logros, productos y/o entregables: para el cual se desarrollaron las siguientes actividades.

Tabla 41 Acompañamientos a CMGRD

Fecha	Tipo de Informe	Municipio	Objetivo de la reunión
22/01/2024	Asesoría, Apoyo y/o Participación en las Reuniones	Arboletes	Asistencia y asesoría al CMGRD
4/03/2024	Asesoría, Apoyo y/o Participación en las Reuniones	Arboletes	Asesoría al municipio en el marco de la ley 1523 del 2012
8/04/2024	Asesoría, Apoyo y/o Participación en las Reuniones	Arboletes	Asistencia y asesoría al CMGRD de Arboletes en el marco de la Ley 1523 de 2012
29/02/2024	Asesoría, Apoyo y/o Participación en las Reuniones	Cañasgordas	Activación del consejo municipal de gestión de riesgo del municipio de Cañasgordas
1/03/2024	Asesoría, Apoyo y/o Participación en las Reuniones	Cañasgordas	Presentación del equipo de gestión de riesgo de desastre del municipio de Cañasgordas
20/02/2024	Asesoría, Apoyo y/o Participación en las Reuniones	Cañasgordas	Identificar los factores de riesgo e implementarlos en la matriz del municipio de Cañasgordas, Antioquia
6/04/2024	Asesoría, Apoyo y/o Participación en las Reuniones	Cañasgordas	Evento del vendaval en el Municipio de Cañasgordas
2/02/2024	Asesoría, Apoyo y/o Participación en las Reuniones	Carepa	Dar a conocer al Comité Municipal de Gestión de Riesgo y Desastre la situación actual por fenómeno de menos lluvias (fenómeno del niño)
23/04/2024	Asesoría, Apoyo y/o Participación en las Reuniones	Carepa	Reunión del CMGRD de Carepa
2/02/2024	Oficio	Chigorodó	Eventos reportados por el CMGRD relacionados al fenómeno del niño en el Municipio de Chigorodó
16/02/2024	Asesoría, Apoyo y/o Participación en las Reuniones	Chigorodó	Reunión del CMGRD de Chigorodó
1/02/2024	Asesoría, Apoyo y/o Participación en las Reuniones	Dabeiba	Toma de medidas derivada de los eventos que ocurren en el periodo de la temporada seca (fenómeno El Niño) en el municipio de Dabeiba y articulación del Plan de Contingencia que maneja cada entidad
23/04/2024	Asesoría, Apoyo y/o Participación en las Reuniones	Dabeiba	Toma de medidas derivada en el evento ocurrido en emergencia ambiental por abejas africanas en el municipio de Dabeiba.
20/03/2024	Asesoría, Apoyo y/o Participación en las Reuniones	Frontino	Toma de medidas derivada de los eventos que ocurren en el periodo de la temporada seca (fenómeno El Niño) en el municipio de Frontino.
30/01/2024	Asesoría, Apoyo y/o Participación en las Reuniones	Giraldo	Activación del consejo municipal de gestión de riesgo del municipio de Giraldo
16/01/2024	Asesoría, Apoyo y/o Participación en las Reuniones	Murindó	Socializar el decreto 040 de 2024 relacionada con calamidad publica por efectos del fenomeno del niño
26/01/2024	Asesoría, Apoyo y/o Participación en las Reuniones	Murindó	Analizar los efectos del fenomeno del niño y determinar los alcances del decreto 040 de 2024
16/04/2024	Asesoría, Apoyo y/o Participación en las Reuniones	Murindó	Evaluar un incendio estructural presentado en el corregimiento Campo Alegre del Municipio de Murindo
6/02/2024	Asesoría, Apoyo y/o Participación en las Reuniones	Peque	Activación del consejo municipal de gestión de riesgo del municipio de Peque
2/02/2024	Asesoría, Apoyo y/o Participación en las Reuniones	Peque	Activación del consejo municipal de gestión de riesgo del municipio de Peque
5/02/2024	Asesoría, Apoyo y/o Participación en las Reuniones	San Juan de Urabá	Evaluar la temporada del fenómeno del niño y tomar acciones en caso de desabastecimiento de agua en el municipio.
5/03/2024	Asesoría, Apoyo y/o Participación en las Reuniones	San Juan de Urabá	Evaluar y atender los temas inconclusos que se trataron en el comité anterior, gestión de carro tanque, capacitación sobre funciones de actores que conforman el comité de gestión de riegos y otros.
29/04/2024	Asesoría, Apoyo y/o Participación en las Reuniones	San Juan de Urabá	Evaluar y atender las afectaciones causadas por inundaciones y fuertes vientos presentados 24 y 25 de abril de 2024

Fecha	Tipo de Informe	Municipio	Objetivo de la reunión
2/02/2024	Asesoría, Apoyo y/o Participación en las Reuniones	San Pedro de Urabá	Solicitar invitación y participación en reuniones del CMGRD. Informar sobre ocurrencia de incendios forestales
16/02/2024	Asesoría, Apoyo y/o Participación en las Reuniones	San Pedro de Urabá	nformar sobre ocurrencia de incendios forestales, afectación de fauna silvestre, y eventos de sequía, en el municipio de San Pedro de Urabá
25/04/2024	Asesoría, Apoyo y/o Participación en las Reuniones	San Pedro de Urabá	Participar en el consejo municipal de gestión del riesgo de desastre del municipio de San pedro de Urabá, relacionado con la socialización y aprobación del plan de contingencia "Fiestas de Toro".
22/04/2024	Asesoría, Apoyo y/o Participación en las Reuniones	Vigía del Fuerte	Conformacion activación del CMGRD de Vigia del Fuerte.

2. **Actividad: Elaborar los estudios y diseños de acciones de mitigación propendiendo por soluciones basadas en la naturaleza en el marco de la competencia de la Corporación**

   Meta anual: 1 estudios y diseños de acciones de mitigación propendiendo por soluciones basadas en la naturaleza en el marco de la competencia de la Corporación

   Avance: 0%, No se tiene avance en esta meta

   Logros, productos y/o entregables: No se tiene avances en esta meta

3. **Actividad: Apoyar acciones en la cuenca del río Apartadó y otras fuentes priorizadas de la Jurisdicción, en el marco de gestión del riesgo y/o funciones Corporativas**

   Meta: 1 acción en la cuenca del río Apartadó y otras fuentes priorizadas de la Jurisdicción, en el marco de gestión del riesgo y/o funciones Corporativas apoyadas.

   Avance: 0%, No se tiene avances en esta meta

4. **Actividad: Apoyar en estudios para el Conocimiento del riesgo y la reducción del riesgo**

   Meta anual: 3 apoyos en estudios para el Conocimiento del riesgo y la reducción del riesgo.

   Avance: 0%, No se tiene avances en esta meta

   Logros, productos y/o entregables: No se tiene avances en esta meta.

5. **Actividad: Implementar el plan de respuesta ante fenómenos de variabilidad climática -temporadas, huracanes, ENSO, etc.**

   Meta anual: 2 planes de respuesta ante fenómenos de variabilidad climática - temporadas, huracanes, ENSO, etc. implementados

   Avance: 0%, No se tiene avances en esta meta

Logros, productos y/o entregables: sin productos

6. **Actividad: Realizar el acompañamiento a los cuerpos de bomberos de la Jurisdicción**

   Meta: 2 acompañamientos a los cuerpos de bomberos de la Jurisdicción realizados

   Avance: 0%, Se realizó reunión de concertación con los 9 cuerpos de bomberos de la región de Urabá con miras a generar un convenio que permita la dotación en insumos y herramientas para la prevención y atención de incendios de cobertura vegetal.

   Logros, productos y/o entregables: sin productos

7. **Actividad: Implementar la metodología de evaluación de daños, y análisis de necesidades ambientales post desastres continental EDANA C**

   Meta: 4 eventos con metodologías de evaluación de daños, y análisis de necesidades ambientales post desastres continental EDANA implementadas

   Avance: 50%, Mediante la evaluación EDANA de dos eventos de riesgo**,** Municipio de Apartadó, movimiento en masa y en el Municipio de Carepa incendio forestal

   Logros, productos y/o entregables: 2 documentos que contiene todo el desarrollo y el proceso de la evaluación EDANA

4.2.3 PROYECTO ELABORACIÓN DE LOS ESTUDIOS BASICOS DE GESTIÓN DEL RIESGO DE LOS MUNICIPIOS DE ABRIAQUÍ, DABEIBA, FRONTINO, MURINDO, SAN JUAN DE URABÁ, URAMITA, URRAO, TURBO Y VIGÍA DEL FUERTE, DEPARTAMENTO DE ANTIOQUIA. FCA. 3205-03

Objetivo: Aumentar el conocimiento del riesgo por eventos naturales de los municipios de Abriaquí, Dabeiba, Frontino, Murindó, San Juan De Urabá, Uramita, Urrao, Turbo y Vigía Del Fuerte en Antioquia.

Descripción: tiene por objeto realizar estudios de gestión del riesgo por eventos naturales de los municipios de Abriaquí, Dabeiba, Frontino, Murindó, San Juan De Urabá, Uramita, Urrao, Turbo y Vigía Del Fuerte en Antioquia.

Las acciones y metas del proyecto se relacionan a continuación:

Tabla 42 Acciones y metas del proyecto "Fortalecimiento de los instrumentos de planificación y ordenamiento Ambiental"

ACTIVIDAD	INDICADOR	Unidad Medida	Metas por año				Total, PAC 2024-2027
			2024	2025	2026	2027	
Número de medidas de reducción del riesgo determinadas	Indicador Propio/ Complementario	Número	13	NA	NA	NA	13
Número de seguimientos técnicos y administrativos realizados	Indicador Propio/ Complementario	Número	1	NA	NA	NA	1

Fuente PAC 2024-2027

Para el año 2024 el proyecto, obtuvo el siguiente cumplimiento:

1. **Actividad: Número de medidas de reducción del riesgo determinadas**

   Meta anual: 13 estudios sobre medidas de reducción del riesgo determinadas

   Avance: 0% Se realizará mediante convenio

   Logros, productos y/o entregables: para el cual se desarrollaron las siguientes actividades.

   Establecidos los términos de referencia para el convenio

2. **Actividad: Número de seguimientos técnicos y administrativos realizados**

   Meta anual: 1 seguimiento técnico y administrativo realizados

   Avance: 0% Se realizará mediante contrato de interventoría

   Logros, productos y/o entregables: para el cual se desarrollaron las siguientes actividades.

   Establecidos los términos de referencia para el convenio

Avances de la ejecución física y financiera del programa 3205

Este programa tiene un presupuesto de $4.736 millones de pesos y ha invertido en el primer semestre $132 millones, para un avance físico del 11% y un avance financiero del 3%. Se presenta el avance por proyecto:

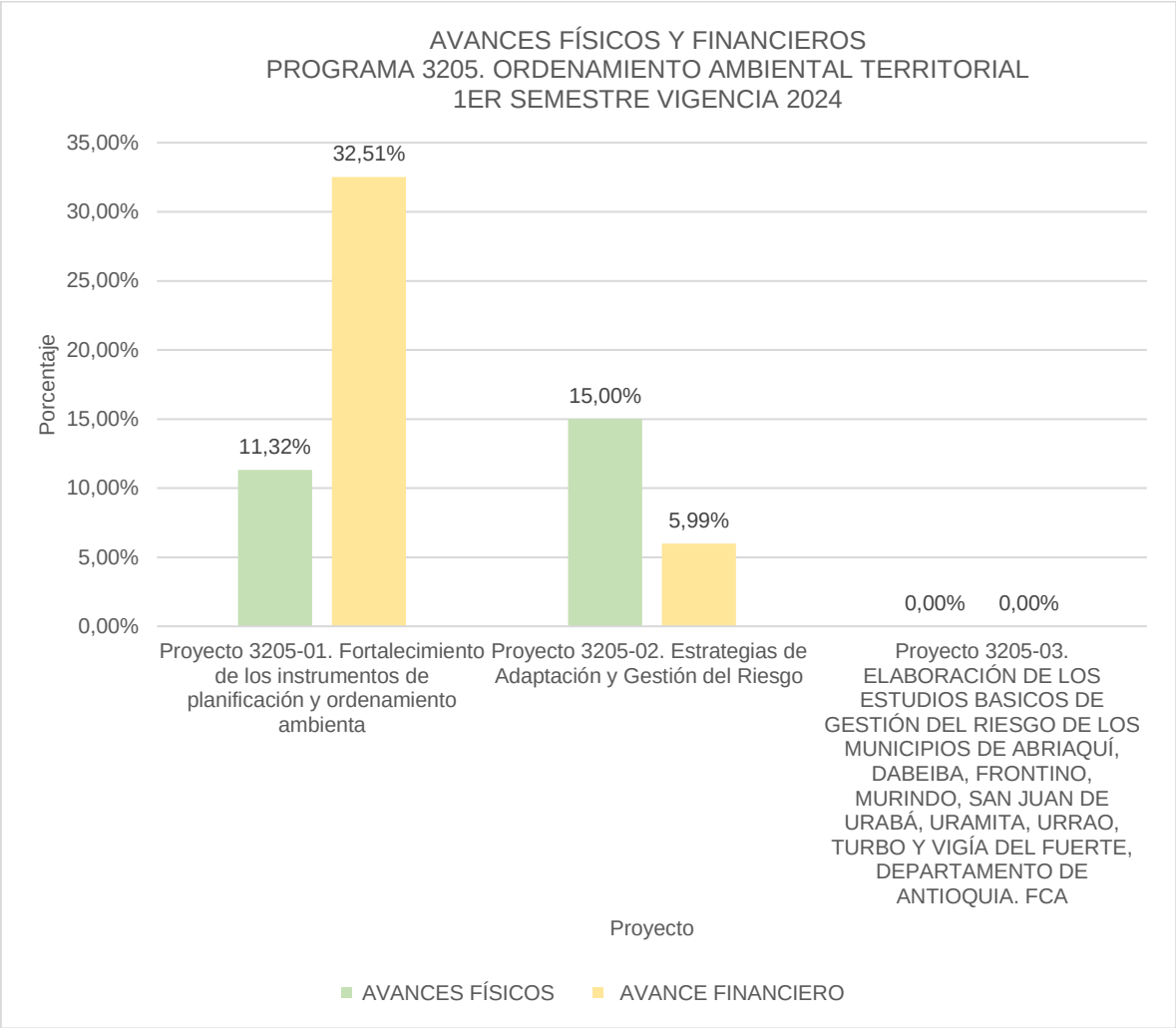

LÍNEA ESTRATÉGICA 5. GESTIÓN DEL RIESGO Y CAMBIO CLIMÁTICO PARA UN DESARROLLO BAJO EN CARBONO

5.1. PROGRAMA 3206. GESTIÓN DEL CAMBIO CLIMÁTICO PARA UN DESARROLLO BAJO EN CARBONO Y RESILIENTE AL CLIMA

El objetivo general del programa es gestionar los recursos naturales en la jurisdicción de CORPOURABA, para fomentar un desarrollo bajo en carbono y resiliente al clima. Con la línea estratégica la Corporación busca dar una respuesta integral a la problemática del cambio climático atendiendo tanto sus causas: emisiones de gases efecto invernadero, como sus consecuencias: impactos de la variabilidad y el cambio climático. La adaptación al cambio climático incluirá la reducción del riesgo de desastres por amenazas naturales, con énfasis en el conocimiento y enfoques de adaptación basada en ecosistemas y comunidades

5.1.1 PROYECTO: GESTION DEL CAMBIO CLIMATICO 3206-01

Objetivo: Fomentar un desarrollo bajo en carbono y resiliente al clima y Fortalecer la gobernanza del cambio climático en la región

Descripción: Se busca fortalecer la gobernanza del cambio climático en la región. El Plan Clima y Paz 2040 y se equivalente departamental PIGCCTA para hacer frente al cambio climático. Para que este Plan se convierta en realidad, requiere del liderazgo, la coordinación y seguimiento por parte de la Corporación.

También se busca las capturas de CO2 por los sumideros forestales mediante el proyecto 7 “Conservación y restauración de áreas de importancia ambiental” de la Línea Estratégica 2 “Conservación de la Biodiversidad y de los Servicios Ecosistémicos”, que incluye acciones de conservación, restauración, recuperación de suelos degradados y acuerdos de manejo forestal sostenible.

Las acciones y metas del proyecto definidas por el PAC 2024-2027 son:

Tabla 43 Acciones y metas del proyecto “Gestión del cambio climático”

ACTIVIDAD	INDICADOR	Unidad Medida	Metas por año				Total, PAC 2024-2027
			2024	2025	2026	2027	
Implementar soluciones basadas en la naturaleza (SbN), eco reducción (Eco RDD) enfocadas en biodiversidad y ecosistemas estratégicos	Número de soluciones implementadas	Número	1	NA	1	NA	2
Desarrollar una estrategia de educación en cambio climático para los proyectos educativos institucionales ambientales	Número de estrategias desarrolladas	Número	1	NA	NA	NA	1
Implementar, en relación con la línea de energía y transporte, la medida de estufas eficientes (PIGCCTA)	Número de estrategias implementadas	Número	80	120	150	150	500

ACTIVIDAD	INDICADOR	Unidad Medida	Metas por año				Total, PAC 2024-2027
			2024	2025	2026	2027	
Implementar, en la línea de energía y transporte, la medida de generación de biometano en el sector agropecuario	Número de estrategias implementadas	Número	NA	1	1	NA	2
Apoyar la consolidación del sistema de Monitoreo, Reporte y Verificación, MRV, de emisiones de GEI en la jurisdicción	Número MRV consolidado	Número	1	1	1	1	1
Implementar el estudio de equivalencia del Plan clima y Paz 2040 de la Corporación y el PIGCCTA	Número de estudios implementados	Número	1	NA	NA	NA	1

Fuente PAC 2024-2027

El desarrollo de las metas del proyecto en el año 2024 se relaciona a continuación:

1. **Actividad: Implementar soluciones basadas en la naturaleza (SbN), eco reducción (Eco RDD) enfocadas en biodiversidad y ecosistemas estratégicos**

   Meta anual: 1 solución basada en la naturaleza (SbN), eco reducción (Eco RDD) enfocadas en biodiversidad y ecosistemas estratégicos Implementada.

   Avance: 0% se encuentra en proceso de identificación de la posible solución.

   Logros, productos y/o entregables:

   No se tienen productos

2. **Actividad: Desarrollar una estrategia de educación en cambio climático para los proyectos educativos institucionales ambientales**

   Meta anual: 1 estrategia de educación en cambio climático para los proyectos educativos institucionales ambientales desarrollada.

   Avance: 0% se realizará la contratación de una profesión para liderar la estrategia de educación.

   Logros, productos y/o entregables: para el cual se desarrollaron las siguientes actividades.

   Establecidos términos de referencia

3. **Actividad: Implementar, en relación con la línea de energía y transporte, la medida de estufas eficientes (PIGCCTA)**

Meta anual: 80 estufas eficientes (PIGCCTA) implementadas, como medida en relación con la línea de energía y transporte,

Avance: 0%, identificación de las comunidades en donde potencialmente se puede desarrollar la construcción.

Logros, productos y/o entregables: para el cual se desarrollaron las siguientes actividades.

No se tienen productos

4. **Actividad: Apoyar la consolidación del sistema de Monitoreo, Reporte y Verificación, MRV, de emisiones de GEI en la jurisdicción**

Meta anual: 1 Apoyo para la consolidación del sistema de Monitoreo, Reporte y Verificación, MRV, de emisiones de GEI en la jurisdicción.

Avance: 20%. Contratación de un profesional para realizar la consolidación del sistema

Logros, productos y/o entregables: para el cual se desarrollaron las siguientes actividades.

Establecidos contactos con funcionarios de CORNARE para el proceso de transferencia del sistema.

5. **Actividad: Implementar el estudio de equivalencia del Plan clima y Paz 2040 de la Corporación y el PIGCCTA**

Meta anual: 1 estudio de equivalencia del Plan clima y Paz 2040 de la Corporación y el PIGCCTA, implementado

Avance: 50%, Contratación de un profesional para realizar el estudio de equivalencia

Logros, productos y/o entregables: para el cual se desarrollaron las siguientes actividades.

Contrato realizado y presentado el primer avance del estudio de equivalencia

Avances de la ejecución física y financiera del programa 3206

Este programa tiene un presupuesto de $300 millones de pesos y ha invertido en el primer semestre $16 millones, para un avance físico del 12% y un avance financiero del 6%. Se presenta el avance por proyecto:

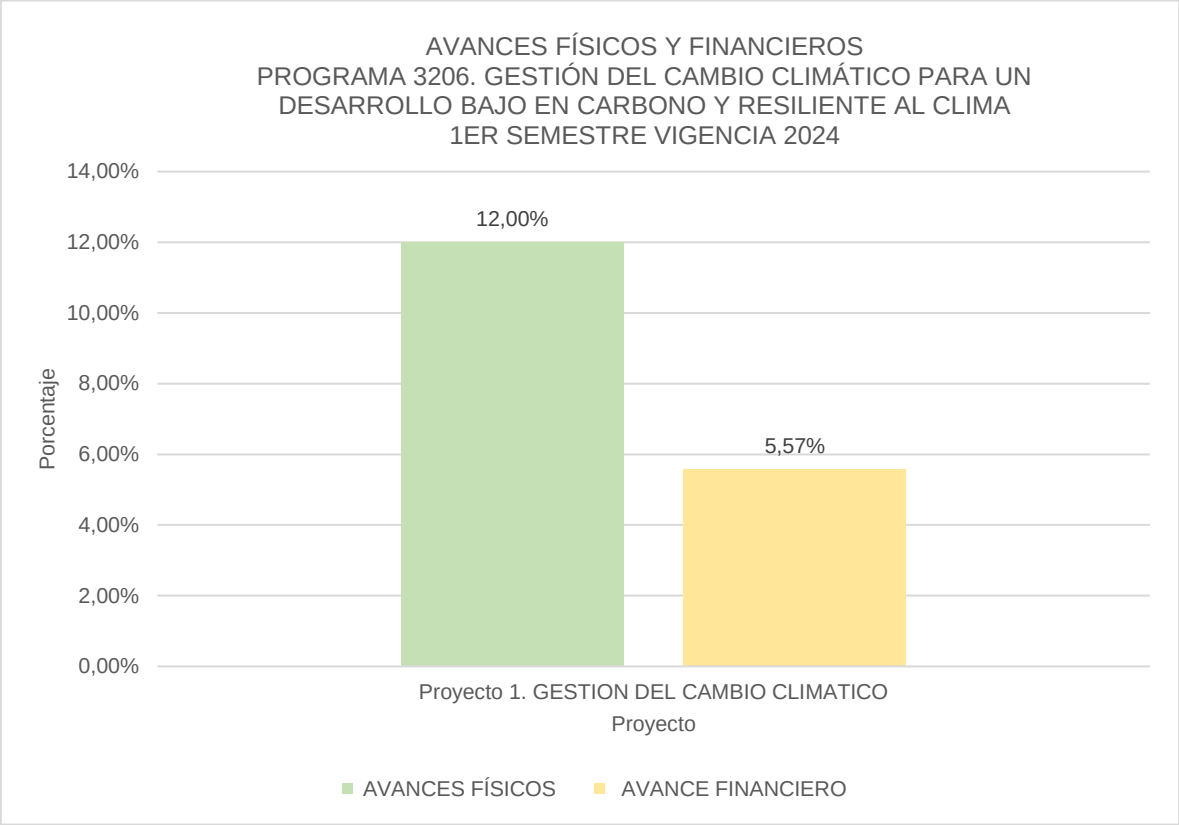

LÍNEA ESTRATÉGICA 6. EDUCACIÓN AMBIENTAL, PARTICIPACIÓN Y CONFLICTOS SOCIOAMBIENTALES

6.1. PROGRAMA 3208. EDUCACIÓN AMBIENTAL

Se promueven los procesos de transformación territorial, productiva y comunitaria, mediante el fortalecimiento de los procesos de educación, cultura ambiental, participación social y comunicaciones, convertidos en las rutas de trabajo que transversalizan y articulan el quehacer corporativo y contribuyen en la prevención de los conflictos socio ambientales

6.1.1 PROYECTO: ACOMPAÑAMIENTO A PROCESOS DE EDUCACIÓN Y CULTURA AMBIENTAL EN EL MARCO DE LA POLÍTICA NACIONAL DE EDUCACIÓN AMBIENTAL 3208-01

Objetivo: Promover y dinamizar los procesos de educación ambiental, mediante el diseño de proyectos y herramientas enfocados en la gestión ambiental, institucional y local, bajo los lineamientos de la política nacional de educación ambiental

Descripción: Cumpliendo con las directrices del Gobierno Nacional y bajo la visión regional, los procesos de educación ambiental son estratégicos y necesarios en la gestión ambiental del territorio, sobre el cual se pueden procurar la articulación de las entidades del SINA, cumpliendo con las políticas Nacional y Departamental de Educación Ambiental, bajo los enfoques de los CIDEAM, PRAE y PROCEDA.

El Plan de Acción Cuatrienal de CORPOURABA cuenta con siete programas, 15 subprogramas y tres líneas transversales en Participación comunitaria, Comunicación Institucional y procesos de sensibilización y educación de la población. Los cuales centran su accionar en temas estructurales como el desempeño ambiental de los sectores productivos, la conservación de la biodiversidad y sus servicios ecosistémicos; la gestión integral del recurso hídrico, la gestión del cambio climático para el desarrollo bajo en carbono; así como la gestión integral de los mares y costas y tres temas transversales, que son la planificación y el ordenamiento ambiental territorial, la educación ambiental, la participación, y la prevención de los conflictos socio ambientales, así como el fortalecimiento institucional y del servicio al cliente. El Plan concibe como elemento estructurante para la gestión ambiental la participación de la comunidad y de los actores sociales, para lo cual se fortalecerán los espacios y mecanismos institucionales que nos permitan mejorar permanentemente la gestión ambiental.

Las acciones y metas del proyecto establecidas en el PAC 2024-2027, son los siguientes:

Tabla 44 Acciones y metas del proyecto "Acompañamiento a procesos de Educación y Cultura Ambiental en el marco de la Política Nacional de Educación ambiental"

ACTIVIDAD	INDICADOR	Unidad Medida	Metas por año				Total, PAC 2024-2027
			2024	2025	2026	2027	
Acompañar los PRAE, CIDEA y Proceda de la jurisdicción de CORPOURABA	Ejecución de acciones en educación ambiental	Número	35	35	35	35	35
Acompañar y fortalecer los mecanismos de participación - mesas técnicas- veedurías -	Número de mecanismos de	Número	42	42	42	42	42

ACTIVIDAD	INDICADOR	Unidad Medida	Metas por año				Total, PAC 2024-2027
			2024	2025	2026	2027	
conflictos - multiculturalidad - consejos de cuenca	participación acompañados						
Cumplimiento de metas de educación ambiental en acuerdos POMCAS	Número de metas cumplidas	Número	4	4	4	4	16
Apoyo en educación ambiental para el manejo de residuos sólidos	Número de apoyos	Número	2	2	2	2	8
Realizar el Congreso regional ambiental en la jurisdicción	Número de eventos	Número	1	1	1	1	4

Fuente PAC 2024-2027

Para el primer semestre del año 2024 el proyecto, tuvo el siguiente cumplimiento:

1. **Actividad: Acompañar los PRAE, CIDEA y Proceda de la jurisdicción de CORPOURABA**

Meta anual: 35 PRAE, CIDEA y Proceda de la jurisdicción de CORPOURABA acompañados

Avance semestre: 14%, representado en Acompañamiento a los procesos curriculares en términos de PRAE; Asesoría para la implementación y constitución de los CIDEAM Municipales y el Acompañamiento en la formulación y seguimiento de los Proceda, así:

-Un (1) Acompañamiento con ideas y orientación de las necesidades que plantee el colectivo ambiental de Juntanza Social en B. 4 de Junio de Apartadó.
-Un (1) taller para establecer una colaboración efectiva entre la Institución Educativa El Tigre de Apartadó y sus 14 sedes, junto con los presidentes o representantes de la Junta de Acción Comunal de igual número de Veredas, para coordinar acciones conjuntas con los Proyectos Ambiental Escolares (PRAE) y Proyectos Ciudadanos Comunitarios Ambiental (PROCEDA).
-Un (1) taller con la Institución Educativa Puerto César en la sede Rio Mar de Turbo, con niñas de primaria con el objetivo de concienciar sobre la gestión adecuada de los residuos sólidos, a través de la visualización de videos educativos.
-Un (1) acompañamiento previo de articulación curricular solicitado por el CIDEAM de Turbo con algunas instituciones educativas del municipio.
-Una (1) participación en Feria de las tortugas marinas, el cangrejo azul y la playas en el municipio de Necoclí.
-Una (1) reunión de articulación con el Comité Regional de Investigación y Emprendimiento, CRIIE Urabá, para reactivación del trabajo con ellos y los grupos ganadores del reto en el 2023.
-Cuatro (4) asesorías brindadas a proyecto investigación en marco de PRAES de las IE San Francisco de Asís, El Guineo, IE Campo Alegre, barrio El salvador y JJ Vëlez de Apartadó;
-Una (1) reunión de reactivación soporte PRAE en la IER Puerto César de Turbo.
- Una (1) participación en calidad de Jurado en Feria de Investigación Escolar con parque Explora en San Pedro de Urabá.
Una (1) participación en calidad de Jurado en la Feria Municipal de Investigación Escolar en el Municipio de San Pedro de Urabá.

-Una (1) reunión de articulación en Formación para el Trabajo con el Sena Urabá.
-Una (1) Estrategia pedagógica creada de ruleta virtual (fauna santa).

2. **Actividad: Acompañar y fortalecer los mecanismos de participación - mesas técnicas- veedurías -conflictos - multiculturalidad -consejos de cuenca**

Meta anual: 42 mecanismos de participación - mesas técnicas- veedurías -conflictos - multiculturalidad -consejos de cuenca acompañados y fortalecidos

Avance: 40%, representado en Acompañar u organizar espacios y eventos de promoción y cultura ambiental para la dinamización de actores y elaborar bitácoras de seguimiento de los mecanismos de participación, así:

-Un (1) Acompañamiento con ideas y orientación de las necesidades que plantee el colectivo ambiental de Juntanza Social en B. 4 de Junio de Apartadó.
-Un (1) Acompañamiento y asesoría a la JAC de la vereda Cirilo de Turbo en la conservación y protección del Cangrejo Azul.
-Un (1) Acompañamiento Festival Día del Niño y desarrollo de actividades pedagógicas con temátiica ambiental del 27 de abril.
-Tres (3) reuniones de articulación con Comunidades del Barrio 4 de Junio de Apartadó, para el montaje de Festival Ambiental como estrategia de Juntanza por la Convivencia del sector. Participan sector privado, empresa de servicios públicos, la SAMA, las Juntas de Acción Comunal del sector, comunidad educativa del 4 de Junio, el CDI del barrio.

-Un (1) Evento Festival Ambiental, lúdico y Pedagógico en el marco de la programación de Semana Santa en el Barrio 4 de Junio de Apartadó con intervención de varias instituciones, comunidad organizada y educativa del sector.
-Una (1) participación en Feria de las tortugas marinas, el cangrejo azul y la playas en el municipio de Necoclí.

-Un (1) Acompañamiento y asesoria a la JAC de la vereda Cirilo de Turbo en la conservación y protección del Cangrejo Azul.

-Un (1) taller para establecer una colaboración efectiva entre la Institución Educativa El Tigre de Apartadó y sus 14 sedes, junto con los presidentes o representantes de la Junta de Acción Comunal de igual número de Veredas, para coordinar acciones conjuntas con los Proyectos Ambientales Escolares (PRAE) y Proyectos Ciudadanos Comunitarios Ambiental (PROCEDA).

-Un (1) taller llamado “Descubriendo nuestro Roles” el cual consistió en identificar desde las competencias el acompañamiento requerido.
-Una (1) mesa de trabajo conformada por Bodegueros, Presidenta del Concejo, Empresa Aseo y CORPOURABA, para acompañar procesos colectivos en el sector reciclador de Chigorodó.

-Un (1) acompañamiento a la Empresa de Aseo de Chigorodó para la convocatoria de población de recicladores, mediante soporte de educación ambiental y participación en Evento de Reconocimiento e inicio de proceso organizativo con esa población en ese municipio.

-Un (1) evento conjunto entre el personal de la Corporación y la IE Americano de Apartadó para conmemorar el Día Mundial de la Educación Ambiental.
-Un (1) evento de conmemoración del Día Mundial de los Humedales en CORPOURABA con dinámica pedagógica que involucró a personal de planta, contratistas y usuarios de la entidad.

-Un (1) Evento Festival Ambiental, lúdico y Pedagógico en el marco de la programación de Semana Santa en el Barrio 4 de Junio de Apartadó con intervención de varias instituciones, comunidad organizada y educativa del sector.
-Una (1) campaña educativa, de control y vigilancia para evitar el tráfico de fauna y flora silvestre, antes y durante la Semana Santa , con sitios de intervención lúdico pedagógica en El Muelle Marítimo de Turbo, IE Sagrado Corazón de Turbo por el Día Mundial del Agua (proyecto Guardianes del Agua del Preescolar), IE San Sebastián de Necoclí y Plaza de Mercado de Necoclí.
- Dos (2) Tomas lúdicas de los Centros Comerciales Plaza del Río y Nuestro Urabá de Apartadó.
-Un (1) acompañamiento a salida de campo para identificar puntos o áreas a recuperar, restaurar y/o mantener mediante la forestación con la comunidad e IE de Punta de Piedra de Turbo.

-Un (1) Acompañamiento con ideas y orientación de las necesidades que plantee el colectivo ambiental de Juntanza Social en B. 4 de Junio de Apartadó.
-Un (1) Acompañamiento y asesoría a la JAC de la vereda Cirilo de Turbo en la conservación y protección del Cangrejo Azul.
-Un (1) acompañamiento a la Empresa de Aseo de Chigorodó para la convocatoria de población de recicladores, mediante soporte de educación ambiental y participación en Evento de Reconocimiento e inicio de proceso organizativo con esa población en ese municipio.

Ilustración 7 Eventos de promoción y cultura ambiental

3. **<u>Actividad: Cumplimiento de metas de educación ambiental en acuerdos POMCAS</u>**

Meta anual: 4 metas de educación ambiental en acuerdos POMCAS cumplidas.

Avance: 3%, representado en la realización de talleres de construcción colectiva con líderes comunitarios, directivos docentes, ONGS, sectores público y privado

para la Implementación de los acuerdos POMCAS y la elaboración de informes y recopilación de evidencia de los talleres realizados, así:

-Una (1) Participación en calidad de expositor y dinamizador en la Feria del Día del Medio Ambiente, "Todos por el rio Apartadó", organizada por el Municipio de Apartadó en la Plazoleta de la Alcaldía Municipal.

-Un (1) acompañamiento a salida de campo para identificar puntos o áreas a recuperar, restaurar y/o mantener mediante la forestación con la comunidad e IE de Punta de Piedra de Turbo.

-Un (1) Acompañamiento con ideas y orientación de las necesidades que plantee el colectivo ambiental de Juntanza Social en B. 4 de Junio de Apartadó.
-Un (1) Acompañamiento y asesoría a la JAC de la vereda Cirilo de Turbo en la conservación y protección del Cangrejo Azul.
-Un (1) acompañamiento a la Empresa de Aseo de Chigorodó para la convocatoria de población de recicladores, mediante soporte de educación ambiental y participación en Evento de Reconocimiento e inicio de proceso organizativo con esa población en ese municipio.
-Un (1) Evento Festival Ambiental, lúdico y Pedagógico en el marco de la programación de Semana Santa en el Barrio 4 de Junio de Apartadó con intervención de varias instituciones, comunidad organizada y educativa del sector.

4. **<u>Actividad: Apoyo en educación ambiental para el manejo de residuos sólidos</u>**

Meta: 2 Apoyos en educación ambiental para el manejo de residuos sólidos.

Avance: 10%, representado en Apoyar y realizar campañas de recolección de residuos sólidos en comunidades educativas y comunidad en general y Generar espacios y medios de divulgación relacionados con las actividades programadas, así:

Un (1) acompañamiento a segunda reunión CIDEAM Necoclí, para socializar inclusión del componente de Educación Ambiental en el plan de Desarrollo Municipal.
-Un (1) Acompañamiento con ideas y orientación de las necesidades que plantee el colectivo ambiental de Juntanza Social en B. 4 de Junio de Apartadó.
-Un (1) Acompañamiento y asesoría a la JAC de la vereda Cirilo de Turbo en la conservación y protección del Cangrejo Azul.
-Un (1) taller para establecer una colaboración efectiva entre la Institución Educativa El Tigre de Apartadó y sus 14 sedes, junto con los presidentes o representantes de la Junta de Acción Comunal de igual número de Veredas, para coordinar acciones conjuntas con los Proyectos Ambientales Escolares (PRAE) y Proyectos Ciudadanos Comunitarios Ambiental (PROCEDA).
-Un (1) taller llamado "Descubriendo nuestro Roles" el cual consistió en identificar desde las competencias el acompañamiento requerido.
-Una (1) mesa de trabajo conformada por Bodegueros, Presidenta del Concejo, Empresa Aseo y CORPOURABA, para acompañar procesos colectivos en el sector reciclador de Chigorodó.

-Un (1) evento conjunto entre el personal de la Corporación y la IE Americano de Apartadó para conmemorar el Día Mundial de la Educación Ambiental .
-Un (1) evento de conmemoración del Día Mundial de los Humedales en CORPOURABA con dinámica pedagógica que involucró a personal de planta, contratistas y usuarios de la entidad.
-Una (1) participación en calidad de Jurado en la Feria Municipal de Investigación Escolar en el Municipio de San Pedro de Urabá
-Un (1) diseño de PROGRAMACION DE ACTIVIDADES PARA SEMANA SANTA- AÑO 2024 "Con pasión por la vida Silvestre".
-Un (1) Evento Festival Ambiental, lúdico y Pedagógico en el marco de la programación de Semana Santa en el Barrio 4 de Junio de Apartadó con intervención de varias instituciones, comunidad organizada y educativa del sector.
-Un (1) Encuentro de Líderes de Educación Ambiental de Las CAR y el programa SINA Contigo del Ministerio de Ambiente, sobre acuerdo de Escazú, la Educación Ambiental en Colombia y los avances de la Actualización de la Política Nacional de Educación Ambiental.
-Una (1) campaña educativa, de control y vigilancia para evitar el tráfico de fauna y flora silvestre, antes y durante la Semana Santa , con sitios de intervención lúdico pedagógica en El Muelle Marítimo de Turbo, IE Sagrado Corazón de Turbo por el Día Mundial del Agua (proyecto Guardianes del Agua del Preescolar de la IE Sagrado Corazón de Jesús del distrito de Turbo), IE San Sebastián de Necoclí y Plaza de Mercado de Necoclí.
- Dos (2) Tomas lúdicas de los Centros Comerciales Plaza del Río y Nuestro Urabá de Apartadó

5. **<u>Actividad: Realizar el Congreso regional ambiental en la jurisdicción</u>**
Meta: 1 Congreso regional ambiental en la jurisdicción realizado.

Avance: 0%, incluye el Diseño de un plan de trabajo con el sector público y privado para la gestión del primer Congreso Regional Ambiental y la Implementración de estrategia de realización del Primer Congreso Regional Ambiental, así:

Logros, productos y/o entregables: El proceso apenas comienza y corresponde a una actividad totalmente nueva en el Proyecto.

✓ **RASTREO ENTREGABLE Y REGISTRO FOTOGRÁFICO:**

PRAE y PROCEDA:

Taller pedagógico en Resguardo Indígena Doquerazavi, perteneciente al municipio de Turbo, con la comunidad la Arenera con el fin de realizar una apropiación social del conocimiento; esto implica considerar diversas actividades para garantizar su efectividad.

Asimismo, señala que realizará un diagnóstico para comprender las necesidades y características del Resguardo del grupo que busca beneficiar, mediante un análisis de contexto e identificación de los conocimientos previos de los participantes, así como sus intereses y motivaciones.

Para ello se basó en una reunión sostenida con la actual Gobernadora Luz Yaneth Domicó de la comunidad La Arenera, la cual tuvo como objetivo brindar una socialización en los 3

temas de Educación Ambiental que desde el Proyecto: Acompañamiento a procesos de Educación y Cultura Ambiental, se pretenden desarrollar en su comunidad. En este orden de ideas se les explica por parte de la Contratista sobre temas de equidad de género y multiculturalidad en su comunidad. 2. Realizar una mesa de trabajo para el acompañamiento de elaboración de un proyecto comunitario. Y 3. Realizar seguimiento a las actividades a desarrollar.

Adjunta Acta de reunión No. 300 01 04 19 0064-2024 del 13-03-2024

Taller participativo de Residuos Sólidos en el municipio de Chigorodó, atendiendo la solicitud de la Empresa Aseo, en conmemoración del día del reciclador y recicladora de oficio. El cual consistió en la realización de un taller para un total aproximado de 90 participantes entre ellos se encontraban (niños, mujeres, hombres y adulto mayor). Este se desarrolla con la finalidad de recoger insumos para realizar un diagnóstico de las experiencias, percepciones, y desafíos que enfrentan, y así brindar recomendaciones específicas para abordar sus necesidades, mejorar sus condiciones laborales y calidad de vida.

Informe Evento Externo No. 300 08 01 04 0228-2024 del 01-03-2024

- Un (1) documento guía para la presentación de los PROCEDA.

Guía propuesta en proceso como oportunidad de implementación de la misma y proporcionar una herramienta útil para aquellos que deseen incorporar un enfoque de multiculturalidad y equidad de género en proyectos ambientales. La guía está diseñada para ayudar a los usuarios a comprender cómo la dinamización puede ser utilizada para abordar cuestiones ambientales de manera efectiva y equitativa. Además, la guía destaca la importancia de incorporar un enfoque de multiculturalidad y equidad de género en proyectos ambientales, y proporciona ejemplos de cómo se puede lograr.

A continuación, se anexa el enlace de la guía: (https://drive.google.com/file/d/1-v1C-nynG2VJDbTzF2_Vt4aRvJENHn2y/view?usp=drive_link)

Actividad: Reciclatón

En el marco del día mundial del Reciclaje, desde el programa de Educación Ambiental se acompañó la jornada de sensibilización “Reciclatón”, llevada a cabo el día 17 de mayo del 2024, en el centro Comercial Plaza del Rio, con el objetivo de darle una disposición final adecuada a elementos de posconsumo, como cartón, papel, pilas, aceite usado, plástico, y electrónicos, bombillas electrónicas en desuso, que generan grandes daños en el medio ambiente; el mismo contó con un mural itinerante que llamó a cuidar y preservar nuestros recursos naturales, nuestra fauna silvestre y acuática.

Esta jornada estuvo marcada por una serie de actividades educativas que buscaban concienciar a los visitantes del centro comercial sobre las repercusiones negativas de los residuos mal gestionados.

La interacción con el mural permitió a las personas reflexionar sobre su papel en la preservación del ambiente y adquirir conocimientos prácticos sobre cómo contribuir a la solución del problema de los residuos.

A continuación, se detallan las instituciones y comunidades que se priorizan para el acompañamiento durante la vigencia 2024 y sus líneas definidas:

Territorial	Municipio	Institución Educativa	Línea Temática Ambiental
Centro	Turbo	I.E. Francisco Valderrama	Retoma articulación PRAE
Centro	Apartadó	I.E.R.El Guineo	Articulación Colegio-comunidad por desabastecimiento de agua-Curso Sena
Centro	Turbo	I.E.R. Punta de Piedra	Acercamiento preparativos Feria Ambiental.
Centro	Turbo	C.E.R. La Playita (I.E.R. Puerto César) - Sede Florida Coldesa; Sede Rio Mar y Sede Puerto Bello	Formulación proyecto ARA Manglar

Territorial	Municipio	Organización	Línea Temática Ambiental
Centro	Turbo	JAC Corregimiento Punta de Piedra	Reforestación y reciclaje.
Centro	Apartadó	JAC Vereda El Guineo	Formación para el trabajo en educación ambiental.
Centro	Turbo	Vereda Puerto César	Plan Proyección Turístico – ambiental interveredal (Promoción y Protección Mangle)
Centro	Turbo	Resguardo Indígena Doquerazavi	Fortalecimiento equidad de género y educación ambiental
Centro	Chigorodó	Grupo Reciclaje	Acercamiento y sensibilización propuesta piloto de trabajo en separación en la fuente

- Taller en la Institución Educativa Puerto Cesar – Sede Puerto Bello perteneciente al Distrito de Turbó, cuyo objetivo educativo fue informar y educar a los niños sobre la fauna y flora locales y la importancia de su conservación.

En esta actividad se buscó fomentar actitudes y comportamientos responsables hacia el ambiente, haciendo uso de un cuento educativo titulado "La Aventura de Lila en el Bosque Encantado", que narra la historia de una niña llamada Lila que, junto a sus amigos del bosque, aprende sobre la importancia de cuidar las plantas y animales que habitan su entorno.

La actividad comenzó con la lectura en voz alta del cuento. Se animó a los niños a hacer dramas y compartir sus ideas durante la lectura. Luego se realizó una sesión de discusión donde se abordaron los siguientes temas: Por qué es importante cuidar las plantas y los animales y qué acciones podemos tomar para proteger nuestro entorno natural.

La participación de los niños fue activa y mostraron gran interés por el tema y la actividad que resultó ser una herramienta efectiva para educar y empoderar a los niños y niñas sobre la importancia de la conservación de estos recursos naturales.

De otro lado, la Contratista realizó una actividad con los padres de familia involucrándolos activamente en el Proyecto Ambiental Escolar; se trata de un taller para la identificación y análisis de las problemáticas ambientales que afectan a su comunidad, el cual incluyó la metodología del Árbol de Problemas, que busca no solo visualizar de manera clara y estructurada los desafíos ambientales, sino también fomentar un sentido de responsabilidad compartida y acción colectiva para abordarlos de manera efectiva.

Actividad: Inicio del Curso Gestión y Educación Ambiental.

Para fortalecer las habilidades y oportunidades de docentes y líderes comunitarios en gestión y educación ambiental, con el fin de desarrollar proyectos que respondan a las necesidades ambientales del territorio, la Contratista acompañó el desarrollo de alianza formativa con el Sena, en el marco del Proyecto Corporativo de Educación Ambiental a partir del acompañamiento al Proyecto Ambiental Escolar de la Institución Educativa Rural El Guineo y sus sedes de Apartadó, con miras a capacitar a los docentes y líderes comunitarios en Gestión y Educación Ambiental, para que puedan enfrentar los desafíos ambientales y crear soluciones innovadoras y sostenibles que aborden estas necesidades.

En este orden de ideas, el curso tiene una duración de 96 horas donde se desarrollarán a través de una combinación de sesiones teóricas y prácticas, conocimientos fundamentales en gestión ambiental, educación ambiental y desarrollo de proyectos fomentando el trabajo colaborativo y el intercambio de experiencias.

Finalmente, el inicio de este curso representa un paso importante hacia el fortalecimiento de capacidades en gestión y educación ambiental en el territorio, asimismo, se espera que los participantes aprovechen esta oportunidad para convertirse en agentes de cambio y contribuir activamente al cuidado y protección del medio ambiente en sus comunidades.

Actividad: Reunión de planificación.

Se apoyó la organización de la feria ambiental en la Institución Educativa Punta Piedra de Turbo, con el objetivo de fomentar la conciencia ambiental y promover prácticas sostenibles entre la comunidad escolar y la sociedad en general.

De esta forma, desde el programa de Educación Ambiental, se llevó a cabo una reunión de planificación en la Institución Educativa, con miras a discutir y organizar los detalles para la realización de una feria ambiental que se llevara a cabo el día 30 de julio del 2024.

La reunión contó con la participación de 14 miembros del cuerpo docente, estudiantes de la media técnica y líderes comunitarios interesados en promover la conciencia ambiental en la comunidad en general. Durante la reunión, se discutieron diversos aspectos relacionados con la organización y ejecución de la feria.

Se acordó que la feria ambiental incluirá una serie de actividades educativas y culturales, como exposiciones informativas sobre temas ambientales y la siembra de árboles en las zonas que se tenga una alta deforestación. Además, se designaron responsabilidades específicas a cada uno de los participantes para garantizar el éxito del evento.

Actividad: Realización Cartografía Social.

En este contexto se adelanta un proceso para Implementar los acuerdos pactados por el mangle, mediante cartografía social en la vereda Puerto Cesar, sector la Playa, ubicada en el Distrito de Turbo. Involucrando a la comunidad en el reconocimiento y gestión de sus recursos naturales, específicamente en el manglar, promoviendo la conservación y el uso sostenible del mismo.

Se convocó a una reunión comunitaria previa para explicar el propósito de la actividad y solicitar la participación activa de los residentes de la vereda. Se discutieron los objetivos del proyecto y se definieron roles y responsabilidades.

Por otro lado, se llevó a cabo un taller práctico de cartografía social con la participación de miembros de la comunidad, donde se proporcionaron materiales como mapas, lápices de colores y marcadores. Para identificar y mapear las áreas del manglar, así como los recursos asociados y las actividades humanas que impactan en ellos.

EVIDENCIA FOTOGRÁFICA

Actividad: Taller identificando mi rol **Fecha: 12 de marzo 2024** **Lugar: I.E el Tigre**	**Actividad: Taller identificando mi rol** **Fecha: 12 de marzo 2024** **Lugar: I.E el Tigre**	**Actividad: Evaluación de Proyectos PRAE** **Fecha: marzo del 2024** **Lugar: I.E. San Pedro de Urabá**

Actividad: Evaluación de Proyectos PRAE **Fecha: marzo del 2024** **Lugar: I.E. San Pedro de Urabá**	**Actividad: Conmemoración día del agua** **Fecha: marzo del 2024** **Lugar: I.E Sagrado Corazón de Jesús**	**Actividad: Taller de Residuos Sólidos Fecha: 02 de abril 2024** **Lugar: I.E. San Pedro de Urabá**

Actividad: Lectura Cuento Infantil **Fecha: 03 de mayo del 2024** **Lugar: I.E sede Puerto Bello**	**Actividad: Identificación Problemática ambiental.** **Fecha: 03 de mayo del 2024** **Lugar: I.E sede Puerto Bello**	**Actividad: Celebración del día niño.** **Fecha: 27 de abril del 2024** **Lugar: Coliseo Apartadó**

Actividad: Celebración del día niño. **Fecha: 27 de abril del 2024** **Lugar: Coliseo Apartadó**	**Actividad: Invitación al Reciclaton.** **Fecha: 06 de mayo del 2024** **Lugar: Centro Comercial Plaza del Rio.**

 Actividad: Planeación. **Fecha: 16 mayo del 2024** **Lugar: La playita**	 **Actividad: Día mundial de Reciclaje** **Fecha: 17 de mayo del 2024** **Lugar: Centro Comercial Plaza del Rio**

6.1.2 PROYECTO: ESTABLECIMIENTO DE ACUERDOS ALREDEDOR DEL AGUA 3208-02

Objetivo: Realizar acuerdos con las comunidades que se relacionan sosteniblemente con el agua

Descripción: La Corporación establece que en el marco de la planificación de largo plazo se enfocará a la actualización e implementación de los planes de manejo de aguas subterráneas y POMCAS y la aplicación de instrumentos económicos, identificación de nuevos usuarios para la gestión de trámites ambientales y la formulación de la ordenación del recurso hídrico en la jurisdicción.

Mediante el abordaje de lo social participativo para concebir la articulación e inclusión de sectores como el Educativo, el comunitario, el social u organizativo y el Institucional, en términos de sus proyecciones en materia ambiental y las dificultades, adversidades que posibilitan plantear y gestionar iniciativas y proyectos en cada uno de sus campos de acción.

El proceso de la educación ambiental debe orientarse continua y permanentemente hacia la facilitación de un aprendizaje desarrollador, en dinámica interacción entre el individuo consciente y su medio ambiente (entendido en sus múltiples dimensiones), que promueva cambios cualitativos y cuantitativos en la personalidad del mismo, tomando como punto de partida la situación histórico - cultural concreta del medio en el que se desenvuelve.

Lo anterior, articulado con los entes territoriales a través de las Secretarías de Educación con el fortalecimiento de los Comités Interinstitucionales de Educación Ambiental CIDEA creados por el Decreto 1743 de 1994, emanado del Ministerio de Educación Nacional. Los PRAE y PROCEDA creados mediante la Ley 115 de 1994 e institucionalizados mediante el Decreto 1743 de 1994 y la Política Pública de Educación Ambiental de Antioquia - PPEAA, adoptada por la Ordenanza No. 04 del 06 de junio de 2019.

Las acciones y metas del proyecto establecidas en el PAC 2024-2027, son los siguientes:

Tabla 45 Acciones y metas del proyecto "Establecimiento De Acuerdos Alrededor Del Agua"

ACTIVIDAD	INDICADOR	Unidad Medida	Metas por año				Total, PAC 2024-2027
			2024	2025	2026	2027	
Implementar una estrategia de gobernanza con los actores del recurso hídrico	Número de estrategias de gobernanza implementada	Número	1	1	1	1	4
Implementar una estrategia de educación ambiental en torno al desabastecimiento de agua	Número de estrategias de educación ambiental implementadas	Número	2	2	2	2	8
Apoyar y Acompañar los mecanismos de participación - veedurías - multiculturalidad - consejos de cuenca -OMEC, Juntas de acueductos veredales, plataformas colaborativas. Etc	Número de apoyos y acompañamientos	Número	5	5	5	5	20
Apoyar la implementación de los Planes de Vida y los Planes de Etnodesarrollo a los grupos étnicos	Número de apoyos	Número	2	4	2	2	10

Fuente PAC 2024-2027

Para el año 2024 el proyecto, tuvo el siguiente cumplimiento:

1. **<u>Actividad: Implementar una estrategia de gobernanza con los actores del recurso hídrico</u>**

Meta anual: 1 estrategia de gobernanza con los actores del recurso hídrico implementada

Avance: 0 % representado en Identificar y mapear a todos los actores relevantes. (incluyendo comunidades locales, empresas, gobiernos, ONGs, instituciones académicas y otros grupos interesados); Desarrollar un plan de gestión que integre las necesidades y objetivos de todos los actores e Implementar campañas educativas y de sensibilización dirigidas a la comunidad en general, para promover la importancia de la conservación y el uso sostenible del agua:

Logros, productos y/o entregables: El proyecto apenas comienza.

2. **<u>Actividad: Implementar una estrategia de educación ambiental en torno al desabastecimiento de agua</u>**

Meta anual: 2 estrategias de educación ambiental en torno al desabastecimiento de agua implementadas

Avance: 0% representado en Desarrollar y lanzar una campaña de sensibilización en medios de comunicación y redes sociales y Realizar talleres y programas educativos en escuelas y comunidades:

Logros, productos y/o entregables: El proyecto apenas comienza.

3. **Actividad: Apoyar y Acompañar los mecanismos de participación - veedurías - multiculturalidad -consejos de cuenca -OMEC, Juntas de acueductos veredales, plataformas colaborativas. Etc**

   Meta anual: 5 mecanismos de participación - veedurías - multiculturalidad -consejos de cuenca -OMEC, Juntas de acueductos veredales, plataformas colaborativas. Etc. Apoyadas y Acompañadas.

   Avance: 0%, representado en la Facilitar el seguimiento de veedurías ciudadanas, consejos de cuenca, OMEC (Otras Medidas Efectivas de Conservación Basadas en Áreas) y juntas de acueductos veredales para la vigilancia y gestión sostenible del agua y Crear y distribuir folletos, videos sobre el desabastecimiento de agua y su gestión sostenible:

   Logros, productos y/o entregables: El proyecto apenas comienza.

4. **Actividad: Apoyar la implementación de los Planes de Vida y los Planes de Etnodesarrollo a los grupos étnicos**

   Meta: 2 Planes de Vida y los Planes de Etnodesarrollo a los grupos étnicos apoyados en su implementación

   Avance: 0%, representado en Realizar un diagnóstico participativo con los grupos étnicos para identificar sus necesidades, prioridades y recursos existentes en relación a sus Planes de Vida y Etnodesarrollo y Diseñar y distribuir cartillas educativas educativas que aborden tanto la gestión sostenible del agua como los aspectos específicos de los Planes de Vida y Etnodesarrollo:

   Logros, productos y/o entregables: El proyecto apenas comienza.

6.1.3 PROYECTO: FORTALECIMIENTO DE LA GESTIÓN COMUNICACIONAL DE LA CORPORACIÓN 3208-03

Objetivo: Apoyar los procesos de divulgación, participación y difusión de la información ambiental institucional

Descripción: Se busca la producción y difusión boletines, piezas informativas, comunicaciones, actualización vallas y avisos; la actualización y manejo de la página web como medio de divulgación, el uso de los medios de comunicación y las redes sociales como herramienta de comunicación y la generación y difusión de un boletín digital externo que pueda comunicar la principales decisiones y actuaciones realizadas por la Corporación y otros actores relevantes

De acuerdo al PAC 2024-2027, las Actividades y metas del proyecto son:

Tabla 46 Actividades y metas del proyecto "Fortalecimiento de la gestión comunicacional de la Corporación"

ACTIVIDAD	INDICADOR	Unidad Medida	Metas por año				Total, PAC 2024-2027
			2024	2025	2026	2027	
Implementar la estrategia del plan estratégico de comunicaciones	Número de Acciones realizadas/Total de Acciones programadas	Porcentaje	100	100	100	100	100
Implementar la estrategia del plan de participación ciudadana	Número de Acciones realizadas/Total de Acciones programadas	Porcentaje	100	100	100	100	100
Realizar la caracterización de grupos de valor de CORPOURABA	Número documentos	Número	1	1	1	1	4
Implementar anualmente una estrategia de divulgación de los resultados y análisis ambientales sobre las inversiones de los programas y proyectos del PAC 2024-2027	Número de estrategias implementadas	Número	1	1	1	1	4
Actualizar la página web de la corporación	Número de Acciones realizadas/Total de Acciones programadas	Número	1	1	1	1	4

Fuente PAC 2024-2027

Las metas del proyecto tuvieron en el primer semestre del año 2024 el siguiente comportamiento:

1. **<u>Actividad: Implementar la estrategia del plan estratégico de comunicaciones</u>**

   Meta anual: 100% de la estrategia del plan estratégico de comunicaciones implementada.

   Avance: 65% evidenciado en la actualización del Plan Estratégico de Comunicaciones, Manual de Identidad Visual, implementación de campañas internas y externas, redacción y apoyo de contenidos informativos y ambientales, producción y edición de productos multimediales: piezas gráficas y videos.

   Logros, productos y/o entregables: Se presentan las siguientes evidencias.

   El plan estratégico de comunicaciones contiene las siguientes actividades:

   Redacción y apoyo de contenidos:

   Meta: 1.000, **Cantidad**: 498, **Porcentaje**: 50%

   Ver:
   https://www.facebook.com/share/p/6fvXGUQACLPVSUar/?mibextid=WUal2a
   https://www.facebook.com/share/p/gSUyoxfMsTRbgtf3/?mibextid=WUal2a

producción y edición de productos multimediales:

Piezas graficas:
meta: 480, **cantidad:**221, **porcentaje: 46%**

ver
https://www.facebook.com/photo/?fbid=876127337880570&set=a.637519125074727&locale=es_LA
https://www.facebook.com/photo/?fbid=874888734671097&set=a.637519125074727&locale=es_LA

Videos:
Meta: 400**, Cantidad:** 221, **Porcentaje:** 51%

ver
https://www.facebook.com/CARCORPOURABA/videos/1575808789646292?locale=es_LA
https://www.facebook.com/reel/1537477963507066?locale=es_LA

Campañas internas y externas:
Meta: 48, Cantidad: 25, Porcentaje:52%

ver
https://www.facebook.com/photo?fbid=875554334604537&set=a.637519125074727&locale=es_LA
https://www.facebook.com/photo/?fbid=874888734671097&set=a.637519125074727&locale=es_LA

Actualización del manual de identidad visual:
meta: 1, **cantidad:** 1, **porcentaje:** 100 %

2. **Meta 2: Implementar la estrategia del plan De participación ciudadana**

Meta anual: 100 % de la estrategia del plan De participación ciudadana implementada.

Avance:45%

Logros, productos y/o entregables:

Desde la oficina de comunicaciones, venimos realizando el acompañamiento a las diferentes actividades que se realizan con los grupos de valor, tales como: proyectos ambientales escolares, talleres de educación ambiental relacionado con la

conservación de especies de fauna silvestre, rendición de cuentas, socialización del PAC, negocios verdes y BANCO 2 entre otros:

Evidencia:

https://corpouraba.gov.co/manual-identidad-corporativa/

https://www.facebook.com/CARCORPOURABA/videos/1343880009636453?locale=es_LA

3. **Actividad: Realizar la caracterización de grupos de valor de CORPOURABA**

Meta anual: 100 % caracterización de grupos de valor de CORPOURABA realizada.

Porcentaje:20%

Se evidencia con las actualizaciones de la base de datos que se actualiza a través de ellos espacios de participación ciudadana en los espacios que se genera en la corporación.

El documento se encuentra en la intranet de la corporación.

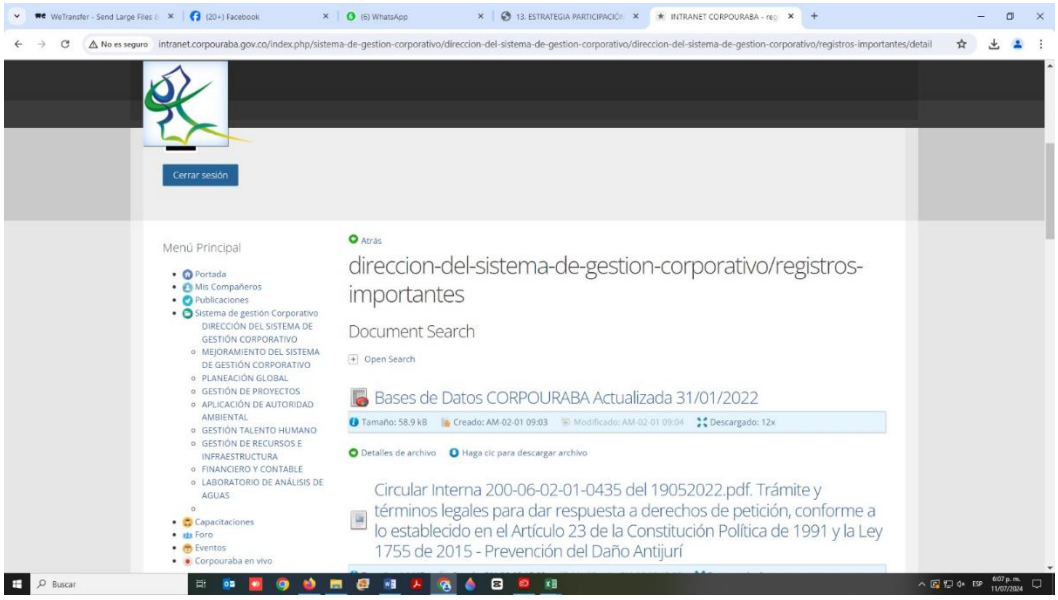

4. **<u>Actividad: Implementar anualmente una estrategia de divulgación de los resultados y análisis ambientales sobre las inversiones de los programas y proyectos del PAC 2024-2027</u>**

Meta anual: 1 estrategia para la divulgación de los proyectos y programas que lidera la corporación implementada.

Avance: 40%. Mediante el acompañamiento para la divulgación de los proyectos y programas que lidera la corporación.

Logros, productos y/o entregables: Se presentan las siguientes evidencias

Se realiza

ver
https://www.facebook.com/photo/?fbid=871985304961440&set=pcb.871985424961428&locale=es_LA
https://www.facebook.com/photo/?fbid=865565175603453&set=pcb.865565255603445&locale=es_LA

5. **<u>Actividad: Actualizar la página web de la corporación</u>**

Meta anual: 1 página web de la corporación actualizada

Avance: 65%: los cuales se evidencian en la armonización visual del sitio web, Actualización de información relacionada con el nuevo periodo, publicación de noticias, circulares internas, externas, resoluciones y decretos.

Logros, productos y/o entregables:

Piezas gráficas para la actualización del banner, la slider, la micro portadas y micrositios, cargue de documentos (resoluciones, acuerdos, comunicados internos y externos y noticias)

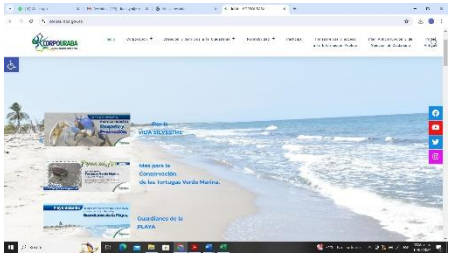

Avances de la ejecución física y financiera del programa 3208

Este programa tiene un presupuesto de $990 millones de pesos y ha invertido en el primer semestre $66 millones, para un avance físico del 25% y un avance financiero del 7%. Se presenta el avance por proyecto:

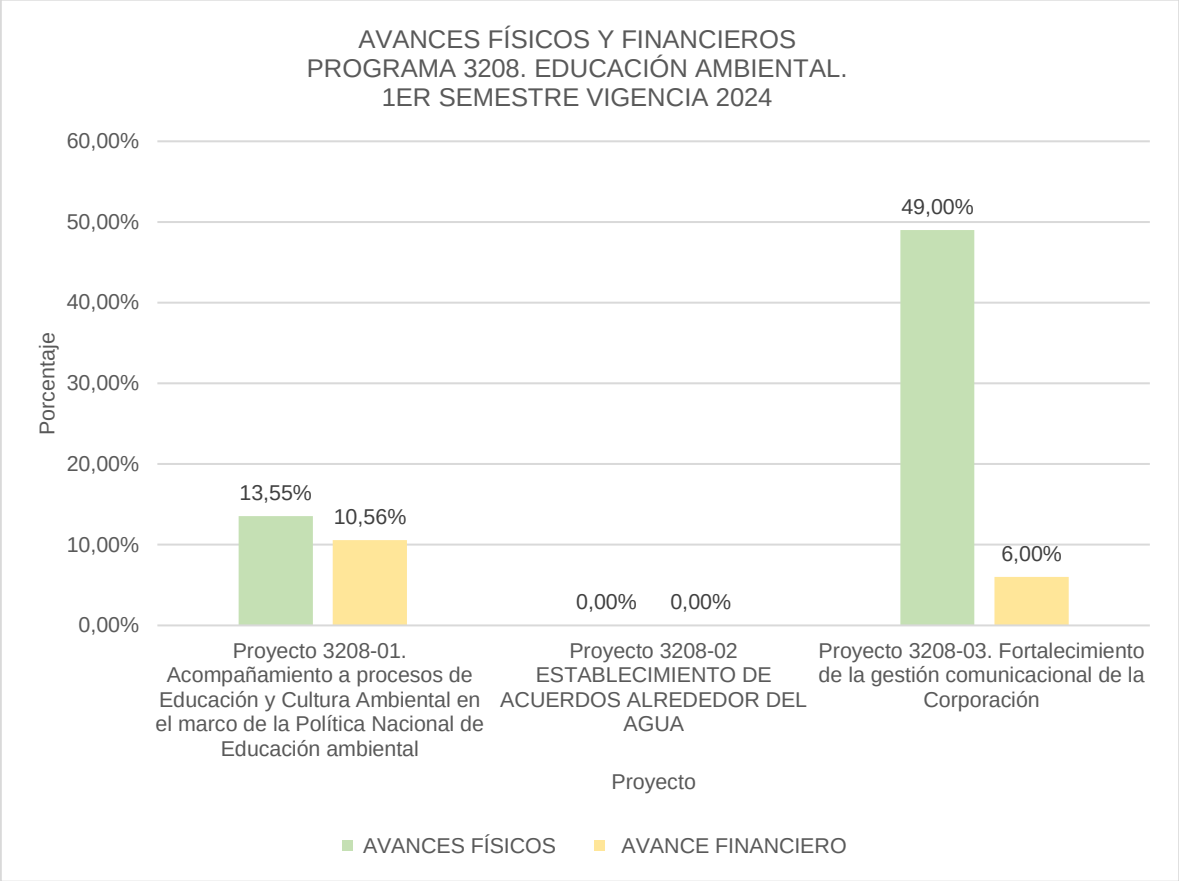

LÍNEA ESTRATÉGICA 7. FORTALECIMIENTO INSTITUCIONAL Y SERVICIO A LOS CIUDADANOS

7.1 PROGRAMA 3299. FORTALECIMIENTO DE LA GESTIÓN Y DIRECCIÓN DEL SECTOR AMBIENTE Y DESARROLLO SOSTENIBLE.

Gestionar el desempeño financiero, presupuestal, de facturación, cobro y recaudo como base de una gestión administrativa orientada al Avance de los objetivos misionales de la Corporación.

Así mismo, fortalecer la gestión de la Corporación y el mejoramiento continuo a través de la gestión integral de los procesos, verificación y control, las tecnologías de la información y las comunicaciones, aplicación de los mecanismos jurídicos y la optimización de los recursos y la logística para la prestación de servicios que respondan a las necesidades y expectativas de los clientes, en concordancia con los lineamientos nacionales en materia de buen gobierno corporativo.

7.1.1 PROYECTO: FORTALECIMIENTO DE LA GESTIÓN FINANCIERA Y ADMINISTRATIVA 3299-01

Objetivo: Acompañar los procesos administrativos y operativos de la Corporación

Descripción: Con este proyecto, se realizan acciones para mejorar el recaudo de los recursos y rentas propias, como la ejecución del gasto. Para ello se diseña e implementa un proceso preventivo de constitución de cartera, se mejoran las bases de datos de usuarios. Se fortalece el relacionamiento con municipios y Empresas de Servicios Públicos ESP, se procura en la medida en que aplique, la firma convenios de reciprocidad con bancos e instituciones financieras; firmas convenios con registro púbico y registradora del estado civil. Se apoya el fortalecimiento y sistematización del proceso de cobro coactivo, y se aumenta y optimiza la apropiación y uso de las tecnologías y mejorar los procedimientos financieros, contables y presupuestales de la Corporación.

Las acciones y metas del proyecto determinadas en el PAC 2024-2027 son las siguientes:

Tabla 47 Actividades y metas del proyecto "Fortalecimiento de la gestión financiera y administrativa"

ACTIVIDAD	INDICADOR	Unidad Medida	Metas por año				Total, PAC 2024-2027
			2024	2025	2026	2027	
Implementar estrategia para optimizar el recaudo de las rentas corporativas	Número de acciones realizadas	Número	2	2	2	2	8
Realizar estudios y diseños de las instalaciones de la sede centro de la corporación	Número de Documentos	Número	NA	1	NA	NA	1
Implementar acciones del Plan de Seguridad y Salud en el trabajo	Número de Planes implementados	Número	1	1	1	1	4
Implementar el Plan de Formación y Capacitación	Capacitaciones realizadas	Número	5	5	5	5	20
Implementar acciones de bienestar e incentivos	Porcentaje de Acciones	Porcentaje	100	100	100	100	100

ACTIVIDAD	INDICADOR	Unidad Medida	Metas por año				Total, PAC 2024-2027
			2024	2025	2026	2027	
	realizadas/Total de Acciones programadas						

Fuente PAC 2024-2027

El comportamiento de las metas del proyecto **"**Fortalecimiento de la gestión financiera, administrativa y logística" para el año del primer semestre del primer semestre del año 2024 fue el siguiente:

1. **Actividad 1: Implementar estrategia para optimizar el recaudo de las rentas corporativas**

   Meta anual: 2 estrategias para optimizar el recaudo de las rentas corporativas implementadas

   Logro: 50% contratación de profesional para el fortalecimiento del recaudo del laboratorio

   Logros, productos y/o entregables: para el cual se desarrollaron las siguientes actividades.

   Contrato realizado para mejorar del cobro persuasivo.

2. **Actividad: Realizar la adecuación de las sedes de la Corporación**

   Meta anual: 1 adecuación de las sedes de la Corporación realizada

   Logro: 25%, realizada la adecuación de la cubierta de la sede centro, labores de pintura urgentes y estudio para la modernización de la sede.

   Logros, productos y/o entregables: para el cual se desarrollaron las siguientes actividades.

   Cubierta de la sede centro,
   labores de pintura urgentes
   términos de referencia para el estudio para la modernización de la sede

3. **Actividad: Implementar acciones del Plan de Seguridad y Salud en el trabajo**

   Meta anual: 1 Plan de Seguridad y Salud en el trabajo con acciones implementadas

   Logro: 10%. Con la realización de eventos relacionados con SST**.**

   Logros, productos y/o entregables: para el cual se desarrollaron las siguientes actividades.

- En la ejecución del plan de seguridad y salud en el trabajo, se ha realizado la actividad de realización de exámenes médicos de ingreso.
- Se realizó proceso de inducción del personal
- En la ejecución del plan de seguridad y salud en el trabajo, se ha realizado la actividad de realización de exámenes médicos periódicos para conductores.
- Se encuentra en proceso compra de Elementos de protección Personal.
- Se realizó la entrega de elementos de protección personal a los funcionarios de la corporación, incluyendo los conductores

4. <u>Actividad: Implementar el Plan de Formación y Capacitación</u>

Meta anual: 5 acciones del Plan de Formación y Capacitación

Logro: 0%, se presentan las siguientes acciones:

Logros, productos y/o entregables: para el cual se desarrollaron las siguientes actividades.

Capacitaciones:

- No se tiene avance

5. <u>Actividad: Implementar acciones de bienestar e incentivos</u>

Meta anual: 100% de acciones de bienestar e incentivos implementadas

Logro: 30%, se presentan las siguientes acciones:

- Celebración día de la mujer
- Celebración día del hombre
- Celebración día del servidor Público
- Días de recarga tu corazón

7.1.2 PROYECTO: FORTALECIMIENTO DEL SISTEMA DE GESTIÓN INTEGRAL 3299-02

Objetivo: Ejecutar estrategias orientadas al mejoramiento continuo de la institución articuladas al Sistema de Gestión Integral.

Descripción: Con este proyecto se proyectan e implementan planes de trabajo para el Sistema de Gestión Integral y la oficina de control interno, con enfoque en los componentes del Modelo Integrado de Planeación y Gestión (MIPG) y Modelo Estándar de Control Interno (MECI), todo esto buscando la mejora continua de los procesos corporativos, los resultados del Índice de Evaluación de Desempeño Institucional (IEDI) y fortalecimiento del banco de proyectos corporativo; actuaciones validadas en ejercicios de auditorías internas y externas con su respectivos certificados.

De acuerdo al PAC 2024-2027 las acciones y metas del proyecto “Fortalecimiento del Sistema de Gestión Integral”, son las siguientes:

Tabla 48 Acciones y metas del proyecto “Fortalecimiento del sistema de gestión corporativo institucional”

ACTIVIDAD	INDICADOR	Unidad Medida	Metas por año				Total, PAC 2024-2027
			2024	2025	2026	2027	
Implementar el Plan de Trabajo de Control interno	Porcentaje de Acciones realizadas/Total de Acciones programadas	Porcentaje	100	100	100	100	100
Porcentaje de los procesos del SGC certificados	porcentaje de sistema de Gestión certificado	Porcentaje	100	100	100	100	100
Implementar el plan de mejora del Índice de Evaluación de Desempeño Institucional -IEDI	Porcentaje de Acciones del plan realizadas/Total de Acciones programadas	Porcentaje	80	80	80	80	80
Implementar el Plan de acción del Modelo Integrado de Planeación y Gestión (MIPG)	Porcentaje de plan de Sistema de Gestión implementado	Porcentaje	80	80	80	80	80
Fortalecer el banco de proyectos corporativo	Número de proyectos formulados	Número	9	9	9	9	36

Fuente PAC 2024-2027

El comportamiento de las metas del proyecto durante el primer semestre del año 2024 fue el siguiente:

1. **<u>Actividad: Implementar el Plan de Trabajo de Control interno</u>**

Meta anual: 100% del Plan de Trabajo de Control interno implementado.

Logro: 12%[13].

Logros, productos y/o entregables: para el cual se desarrollaron las siguientes actividades.

Tabla 49 Cumplimiento de metas control interno

Objetivos Específicos			Indicador			Indicador		Resultado Objetivo Específico	Resultado Objetivo Específico Ponderación	% Cumplimiento del Plan de Trabajo de Control Interno
Detalle	Rol MECI que Aplica	Ponderación	Detalle Planificación	Meta	Ponderación	Resultado indicador	Resultado Indicador * Ponderación			
Brindar apoyo estratégico para la toma de decisiones de la	Liderazgo estratégico	20%	Acordar con el Representante Legal la periodicidad y alcance de rendición de informes	1	10%	1	10%	30%	5,92%	12%

[13] Corte 30/04/2024

Objetivos Específicos			Indicador			Indicador		Resultado Objetivo Específico	Resultado Objetivo Específico Ponderación	% Cumplimiento del Plan de Trabajo de Control Interno
Detalle	**Rol MECI que Aplica**	**Ponderación**	**Detalle Planificación**	**Meta**	**Ponderación**	**Resultado indicador**	**Resultado Indicador * Ponderación**			
Entidad, agregando valor de manera independiente.			estratégicos, sin perjuicio del reporte inmediato de información que a su criterio, considere de carácter urgente,							
			Revisión y/o ajuste de canales de comunicación directos, expeditos y efectivos con el Representante Legal de la entidad, para recibir y transmitir información veraz y sustentada en hechos.	1	10%	1	10%			
			Evaluación del desempeño de los procesos y la planeación estratégica de la entidad verificando las metas, indicadores, procesos estratégicos de la entidad y/o los riesgos asociados a éstos.	100%	30%	32%	10%			
			Presentación al Comité Institucional de Coordinación de Control Interno los resultados de la evaluación efectuada a la operación de la primera y segunda línea de defensa, incorporando las debilidades, riesgos y oportunidades de mejora.	100%	50%	0%	0%			
Fomentar la cultura de autocontrol y la asesoría y acompañamiento, procurando que los funcionarios cumplan con las funciones y tareas de forma efectiva	Enfoque hacia la prevención	20%	Realización y/o Atención de Asesorías y/o acompañamientos solicitados en el marco del mantenimiento y/o actualización del MECI.	100%	20%	50%	10%	10%	2%	
			Asistencia a Comités del que haga parte el Asesor de la Oficina de Control Interno o como invitado, con voz, pero sin voto, incluyendo el Comité Institucional de Coordinación de Control Interno a través del Comité de Dirección y generando las recomendaciones y alertas que fueren necesarias.	20%	20%	0%	0%			
			Plan para el fomento de la cultura del control elaborado e implementado, que incluya -entre otros- temas que permitan "Formar a la Alta Dirección y a Todos los Niveles de la Entidad sobre las responsabilidades en materia de riesgos".	100%	20%	0%	0%			
			Mediciones del nivel de sensibilización e/o interiorización del personal de las actividades realizadas para el fomento de la cultura del control elaborado.	1	10%	0	0%			
			Realizar seguimiento de las acciones de mejoramiento (auditorías internas y/o externas).	100%	20%	0%	0%			
			Proponer y/o hacer seguimiento a la implementación mecanismos que faciliten la autoevaluación del control.	1	10%	0	0%			
Asesorar y acompañar a la Entidad en la	Evaluación de la gestión del riesgo	20%	Realización y/o Atención de Asesoría y/o acompañamiento	100%	30%	32%	10%	15%	2,97%	

Objetivos Específicos			Indicador			Indicador		Resultado Objetivo Específico	Resultado Objetivo Específico Ponderación	% Cumplimiento del Plan de Trabajo de Control Interno
Detalle	**Rol MECI que Aplica**	**Ponderación**	**Detalle Planificación**	**Meta**	**Ponderación**	**Resultado indicador**	**Resultado Indicador * Ponderación**			
metodología para la definición de los riesgos y verificar la efectividad de los controles existentes			solicitadas en los diferentes pasos requeridos de la gestión del riesgo.							
			Evaluación y/o seguimiento de la efectividad de los controles establecidos en el Mapa de Riesgos	2	70%	15%	5%			
Brindar el apoyo a la Entidad por medio del relacionamiento con Entes de Control, facilitando el flujo de la información, atención y respuesta de forma oportuna.	Relación con entes externos de control	20%	Realizar seguimientos al cumplimiento de la entrega de información bajo auditorías y requerimientos de los Entes de Control.	100%	50%	0%	0%	0%	0%	
			Participar como enlace entre CORPOURABA y los Entes de Control en el marco de las auditorías y/o requerimientos.	100%	50%	0%	0%			
Realizar ejercicios de evaluación encaminados a mejorar los procesos y actividades que desarrolla la Entidad, bajo un enfoque sistémico y disciplinado.	Evaluación y seguimiento	20%	Evaluación de la gestión por dependencias vigencia 2024.	100%	20%	0%	0%	7%	1,44%	
			Plan Anual de Auditorías y Seguimientos para la vigencia 2024 elaborado e implementado	100%	80%	9%	7%			

Fuente: proyecto 3299 0900 02

2. <u>Actividad: Porcentaje de los procesos del SGC certificados</u>

Meta anual: 100% de los procesos del SGC certificados.

Avance: 50%.

Logros, productos y/o entregables: realizadas las siguientes actividades:

- 100% de los procesos del SGC se encuentran certificados y/o acreditados. El Sistema de Gestión Corporativo, tiene actualmente el certificado bajo la norma NTC ISO 9001:2015 SC 4725-1 para todos sus procesos y la Acreditación en la norma NTC ISO IEC 17025:2005 para el Laboratorio de Análisis de Aguas, según Resolución del IDEAM 0356 del 18 de marzo de 2022.
- Por medio del oficio 300-06-02-01-0178 del 09/02/2024, se presentó el "Informe de seguimiento de la gestión realizada por la primera línea de defensa respecto al análisis y/o toma de acciones correctivas y oportunidades de mejora respecto a los resultados de auditorías internas y/o externas, servicio no conforme, seguimiento PQRDS y/u otros que apliquen – Corte 31/12/2023".
- Formulado y aprobado por medio del acta de Aprobación del Comité Institucional de Coordinación de Control Interno 100-01-03-01-0001 del 29 de enero del 2024, el Plan Anual de Auditorías y Seguimientos 2024, la cual contiene la programación de la realización de las Auditorías Internas de Calidad NTC- ISO 9001:2015 y NTC ISO IEC 17025:2017 y las Auditorías Externas de Renovación NTC- ISO 9001:2015 y de seguimiento de la Acreditación en NTC ISO IEC 17025:2017.

- Establecido contrato 200-10-01-12-0043-2024 del 28/02/2024 a nombre de ICONTEC, con objeto *"Realizar la auditoría de seguimiento al Sistema de Gestión Corporativo, verificando el cumplimiento de la norma ISO 9001:2015".* Se tiene programada la realización de la auditoría externa para el mes de octubre de la presente vigencia.
- Establecido el contrato 200-10-01-12-0108-2024 del 04/06/20274 a nombre de ICONTEC, con objeto *"Capacitar a los funcionarios en el "PROGRAMA DE FORMACIÓN DE AUDITORES INTERNOS EN EL SGC NTC ISO 9001:2015".* La capacitación se llevó a cabo entre los días 12 y 13 Junio (Virtual) y 18, 19 y 20 (Presencial).
- Programadas las Auditorías Internas de Calidad NTC- ISO 9001:2015 para el mes de julio.
- En el marco de las Auditorías Externas de Seguimiento de la Acreditación en la norma NTC ISO IEC 17025:2017:
- Recibido por parte del IDEAM el oficio 20246010009921 del 2024, con referencia "Oficio de finalización de la revisión de acciones correctivas de la visita de seguimiento de la acreditación y ampliación del alcance. Expediente Orfeo 6.1. No. 20236014110002842E".
- Por medio de correo electrónico del 19/04/2024, remitida al Grupo de Acreditación del IDEAM información correspondiente al seguimiento de las pruebas de desempeño 2024 del Laboratorio de Aguas de CORPOURABA.
- Remitido oficio 250-06-01-01-1508 del 20/06/2024 al Grupo de Acreditación del IDEAM, con asunto "Respuesta a radicado 20246010039051 del 07/05/2024, donde se le solicitaba al Laboratorio realizar ajustes al Plan de Participación de pruebas de competencia para el cumplimiento del documento M-S-A-077 POLÍTICA PARTICIPACIÓN Y PRESENTACIÓN DE ENSAYOS DE APTITUD.

3. **Actividad: Implementar el plan de mejora del Índice de Evaluación de Desempeño Institucional -IEDI**

Meta anual: 80% del plan de mejora del Índice de Evaluación de Desempeño Institucional -IEDI implementado

Avance: 4,9%.

Logros, productos y/o entregables: se han efectuado las siguientes actividades:

- Efectuado el reporte de la información de CORPOURABA, para la Evaluación de Desempeño institucional – IEDI 2023, en la plataforma / aplicativo establecida por Ministerio de Ambiente y Desarrollo Sostenible del MADS. Presentado mediante oficio 300-06-01-01-0455 del 28/02/2024 y enviado a través de correo electrónico del 29/02/2024.
- Recibido oficio del MADS 31002024E2009478 con radicado de CORPOURABA 300-34-01.59-2053 del 04/04/2024 con asunto "Revisión y/o ajuste de informe de gestión IEDI Vigencia 2023".
- Con base en los resultados del IEDI Vigencia 2022 remitidos por el MADS según oficio 31042023E2039604 del 26/12/2023 y las observaciones presentadas por el MADS a través del oficio 300-34-01.59-2053 del 04/04/2024 respecto a la vigencia 2023, se tiene contemplado formular el plan de mejoramiento en el marco del IEDI.

- Está pendiente establecer el plan de mejoramiento en el marco del IEDI.

4. **<u>Actividad: Implementar el Plan de acción del Modelo Integrado de Planeación y Gestión (MIPG)</u>**

Meta anual: 80% del Plan de acción del Modelo Integrado de Planeación y Gestión (MIPG) implementado

Avance: 40%.

Logros, productos y/o entregables: para el cual se han desarrollado las siguientes actividades.

- Programación de la Realización de Autodiagnósticos: Según el Plan de Acción Anual de Planeación y Gestión 2024 aprobado mediante Acta del Comité Institucional de Coordinación de Control Interno 100-01-03-01-0001 del 29 de enero del 2024.

- Formulación de Planes Institucionales: Conforme el avance observado en los "Informes Autodiagnósticos – MIPG Diligenciados" de 2023, los resultados del seguimiento del Plan Anticorrupción y Atención al ciudadano 2023 (ver en el link https://corpouraba.gov.co/plan-anticorrupcion-y-de-atencion-al-ciudadano-3/) y la información suministrada por las diversas áreas, se formularon y aprobaron mediante Acta del Comité Institucional de Gestión y Desempeño 100-01-03-01-0001 del 29 de enero del 2024 los siguientes planes en el marco de la gestión para el cumplimiento de las políticas del MIPG:
  - Plan Anticorrupción y de Atención al Ciudadano.
  - Estrategia de Racionalización de Trámites, Plan Operativo Sistema de Gestión Corporativo.
  - Plan de Acción Anual de Planeación y Gestión.
  - Plan Anual de Auditorías y Seguimientos, Plan Anual de Adquisiciones (PAA).
  - Plan Institucional de Archivos – PINAR.
  - Plan Estratégico Conflictos Intereses.
  - Plan Estratégico Talento Humano.
  - Plan de Participación Ciudadana.
  - Plan Gestión Código Integridad.
  - Plan Anual de Vacantes.
  - Plan Trabajo Anual SST.
  - Plan Previsión de Recursos Humanos.
  - Plan de Gestión del Conocimiento.
  - Plan Estratégico Seguridad Información.
  - Plan Estratégico Tecnología de la Información.
  - Plan Estratégico de Comunicaciones - Matriz Estratégica Plan de Comunicaciones.
  - Plan Institucional de Capacitación.
  - Plan Institucional de Bienestar e Incentivos.
  - Plan Anual Formación Capacitación Bienestar Social e Incentivos del Personal.
  - Mapa de Riesgos de Corrupción.

- Mapa de Riesgos de Seguridad de la Información.
- Mapa de Riesgos de Gestión.
- Plan Institucional de Gestión Ambiental.

Los planes se encuentran publicados en la página web www.corpouraba.gov.co menú "Participa" en el link https://corpouraba.gov.co/planeacion-y-presupuesto-participativo/

- Conforme Plan de Acción Anual de Planeación y Gestión 2024 aprobado mediante Acta del Comité Institucional de Gestión y Desempeño 100-01-03-01-0001 del 29 de enero del 2024, efectuada la revisión de la normatividad de los nueve (09) procesos del Sistema de Gestión Corporativo:

Tabla 50 Revisión Normativa de los procesos del Sistema de Gestión Corporativo

Proceso	Documento - fecha
Planeación Global del Territorio	Acta 300-01-04-38-0072 del 26/03/2024. Se actualiza adicionalmente la Circular 0019 del 25042024, Oficio del MADS 40002024E2014785, Acuerdos del Consejo Directivo 0004 y 0005 del 2024, Lineamientos para la definición, concertación y seguimiento de las determinantes ambientales aplicables a los Planes Parciales 2022, Orientaciones para la definición y actualización de las determinantes ambientales por parte de las autoridades ambientales y su incorporación en los planes de ordenamiento territorial 2022, PAC 2024 - 2027.
Gestión de Proyectos	Acta 300-01-04-38-0074 del 26/03/2024. Se actualiza adicionalmente la siguiente información: Resolución 100-03-10-99-0125-2024 del 29/01/2024.
Direccionamiento del SGC	Acta 300-01-04-38-0073 del 26/03/2024. Se actualiza adicionalmente la siguiente información: Resolución 100-03-10-99-0028-2024 del 10012024, Acuerdos del Consejo Directivo 0004 y 0005 del 2024, Acta de Reunión 200-01-05-99-0193 del 03/04/2024, por medio de la cual se aprueba la política de prevención del daño antijurídico 2024-2025.
Gestión de Recursos e Infraestructura	Acta 250-01-04-38-0077 del 26/03/2024. Se actualiza adicionalmente la siguiente información: Resolución 200-03-10-99-0029-2024 del 11/01/2024. Circular Interna Contratistas 0015 del 2024.
Gestión Financiera y Contable	Acta 250-01-04-38-0079 del 01/04/2024. Se actualiza adicionalmente la siguiente información: Resolución 100-03-30-99-2345-2023 del 23/10/2023.
Mejoramiento del SGC	Acta 300-01-04-38-0075 del 26/03/2024. Se actualiza adicionalmente la siguiente información: Circular Interna 300-05-01-01-0008-2024 del 09/02/2024, Acuerdos del Consejo Directivo 0004 y 0005 del 2024.
Laboratorio de Análisis de Aguas	Acta 300-01-04-38-0076 del 26/03/2024. Se actualiza adicionalmente la siguiente información: Resolucion IDEAM Nº. 0337 del 2024.
Gestión del Talento Humano	Acta 250-01-04-38-0078 del 26/03/2024. Se actualiza adicionalmente la siguiente información: Resolución 100-03-10-99-0028-2024 del 10/01/2024, Resolución 100-03-10-99-0516 del 09/04/2024, 0022-2024 Circular interna-actualización de hoja de vida y declaración de bienes y rentas vigencia 2023, Resolución Nº 0673-2024, Resolución Nº 0674-2024, Manual de Funciones Resolución 100-03-10-99-09-0935-2024, Resolución

	100-03-10-04-0957-2024 14/06/2024, Circular Interna 0031 del 09/07/2024
Aplicación de la Autoridad Ambiental	Actas: 400-01-04-38-0080 del 01/04/2024, 400-01-04-38-0081 del 01/04/2024, 400-01-04-38-0083 del 01/04/2024, 400-01-04-38-0084 del 01/04/2024, 400-01-04-38-0085 del 01/04/2024, 400-01-04-38-0086 del 01/04/2024, Evaluación del cumplimiento meta anual carga contaminante 2023.

Fuente: proyecto 3299 0900 02

- En avance las revisiones y/o actualizaciones de los documentos en seis (6) de los nueve (09) procesos del Sistema de Gestión Corporativo:

Tabla 51 Revisión y/o actualizaciones de los documentos de los procesos del Sistema de Gestión Corporativo

Proceso	Documento - fecha
Planeación Global del Territorio	- Resolución 300-03-10-23-0934-2024 del 11/06/2024. Ocho (8) documentos y tres (3) formatos.
Gestión de Proyectos	- Resolución 300-03-10-23-0934-2024 del 11/06/2024. Cinco (5) documentos y tres (3) Formatos.
Gestión de Recursos e Infraestructura	- Resolución 100-03-10-23-0146-2024 del 30/01/2024. Dos (2) documentos. - Resolución 300-03-10-23-1043-2024 del 02/07/2024. Tres (3) documentos.
Gestión Financiera y Contable	- Resolución 300-03-10-23-0015-2024 del 10/01/2024. Un (1) Documento.
Mejoramiento del SGC	- Resolución 300-03-10-23-0934-2024 del 11/06/2024. Cinco (5) documentos y dos (2) Formatos.
Aplicación de la Autoridad Ambiental	- Resolución 100-03-10-23-0045-2024 del 19/01/2024. Un (01) formato. - Resolución 300-03-10-23-0561-2024 del 23/04/2024 Un (01) documento.

Fuente: proyecto 3299 0900 02

- En el Marco de la Dimensión Control Interno y conforme la meta "100% de ejecución anual del plan de trabajo definido por la oficina de control interno", definido y en avance el Programa de Trabajo de la Oficina Asesora de Control Interno aprobado mediante Acta del Comité Institucional de Coordinación de Control Interno 100-01-03-01-0001 del 29 de enero del 2024.

- En el Marco de la Dimensión Direccionamiento Estratégico, programada y efectuada la audiencia pública para la presentación del PAC 2024 - 2027 el 19/04/2024.

- En el mes de mayo del 2024, respecto a la gestión de la gestión 2023, presentado el reporte de la información de CORPOURABA en el Formulario Único de Reportes y Avances de Gestión – FURAG.

- En el Marco de la Dimensión de Evaluación de Resultados, y conforme la meta "100% de los procesos del SGC certificados", mantenidos el 100% de los procesos del SGC certificados y/o acreditados. Realizada la planificación de las auditorías internas y externas y en avance la ejecución de las auditorías internas.

- En el Marco de la Dimensión Control Interno, se observa según lo registrado para la meta "100% de ejecución anual del plan de trabajo definido por la oficina de control interno", avance en la gestión de los diferentes roles de control Interno.

5. Actividad: Fortalecer el banco de proyectos corporativo

Meta anual: 9 proyectos formulados

Avance: 11%, representado en un (1) proyecto formulado y presentado por valor de $26.814.248.950.

Logros, productos y/o entregables: La siguiente es la información del proyecto presentado:

Fuente	Proyecto	V/r Proyecto	Estado Actual
Ministerio de Ambiente y Desarrollo Sostenible Convocatoria 2023-1 de la Asignación Ambiental y el 20% del mayor recaudo del Sistema General de Regalías	Implementación de acciones en áreas de conservación y protección ambiental en la cuenca del río Sucio Alto en jurisdicción de CORPOURABA.	$26.814.248.950	Inscrito el proyecto en la plataforma.

- Usuario: tpineda@corpouraba.gov.co
- NIT de la entidad proponente: 8909077483
- Entidad proponente: CORPOURABA
- Nombre del proyecto: IMPLEMENTACIÓN DE ACCIONES EN ÁREAS DE CONSERVACIÓN Y PROTECCIÓN AMBIENTAL EN LA CUI
- Localización del proyecto (Departamento): Antioquia
- Localización del proyecto (Municipio): Abriaquí
- Localización del proyecto (Departamento): Antioquia
- Localización del proyecto (Municipio): Cañasgordas
- Localización del proyecto (Departamento): Antioquia
- Localización del proyecto (Municipio): Uramita
- Localización del proyecto (Departamento): Antioquia
- Localización del proyecto (Municipio): Frontino
- Localización del proyecto (Departamento): Antioquia
- Localización del proyecto (Municipio): Dabeiba
- Categoría de manejo de área de especial importancia ambiental en la que se localiza el proyecto: Cuencas hidrográficas y/o acuíferos
- Instrumento de planificación de la categoría de manejo de área de especial importancia ambiental: POMCA DEL RIO SUCIO ALTO
- Programa presupuestal: Conservación de la biodiversidad y sus servicios ecosistémicos
- Valor solicitado a la convocatoria en pesos: 26.814.248.950,00
- Valor cofinanciación en pesos: 0,00
- Valor total del proyecto en pesos: 26.814.248.950,00
- Plazo de ejecución del proyecto en meses: 24
- Entidad ejecutora propuesta: CORPOURABA
- Intención de la entidad proponente de suscribir un acuerdo/alianza: Si

Fuente: proyecto 3299 0900 02

7.1.3 PROYECTO: FORTALECIMIENTO DE LA GESTIÓN JURÍDICA, DOCUMENTAL Y TRANSPARENCIA PARA EL SERVICIO AL CIUDADANO 3299-03

Objetivo: Acompañar los procesos jurídicos y judiciales de la Corporación

Descripción: Este proyecto pretende garantizar la atención oportuna de los distintos procesos judiciales, tutelas, procesos disciplinarios, contractuales y coactivos que adelanta la Corporación o en la que es vinculada, protegiendo de manera directa y contundente el que hacer corporativo y proponiendo acciones de mejoramiento interno que prevengan el daño antijurídico.

Además, se busca continua con en la implementación de las políticas para la prevención del daño antijurídico aplicables dadas por el gobierno nacional en las actuaciones administrativas de la Corporación (Protección de activos, entre otros). Así como también se actualizará dispondrá y revisará la información jurídica en: SIGEP[14], SECOP[15] I y II, y aplicativos internos, entre otros.

El proyecto “Fortalecimiento de la gestión jurídica, documental y transparencia para el servicio al ciudadano” en el marco del PAC 2024-2027 tiene las siguientes acciones y metas:

[14] Sistema de Información y Gestión del Empleo Publico
[15] Sistema Electrónico de Contratación Publica

Tabla 52 Acciones y metas del proyecto "Fortalecimiento de la gestión jurídica, documental y transparencia para el servicio al ciudadano"

ACTIVIDAD	INDICADOR	Unidad Medida	Metas por año				Total, PAC 2024-2027
			2024	2025	2026	2027	
Realizar informes de la atención a requerimientos jurídicos en las actuaciones administrativas	Número de informes Administrativos de procesos	Número	2	2	2	2	8
Apoyo técnico para el uso de los aplicativos (SIGEP, SECOP)	Número de apoyos en las plataformas SIGEP/SECOP	Número	2	2	2	2	8
Actualizar las Tablas de Retención Documental de la Corporación	Número de documento actualizado	Número	NA	NA	1	NA	1
Avanzar en la implementación de la Ventanilla Integral de Servicios - VIS y servicios ciudadano digitales	Número de acciones realizados	Número	NA	1	NA	NA	1
Realizar las audiencias de rendición de cuentas de la corporación	Número de Audiencias realizadas	Número	1	1	1	1	4
Avanzar en la resolución de Procesos Sancionatorios	Porcentaje de procesos sancionatorios resueltos	Porcentaje	81	82	83	85	85

Fuente PAC 2024-2027

El cumplimiento de las metas del proyecto "Fortalecimiento de la gestión jurídica, documental y transparencia para el servicio al ciudadano" para el primer semestre del año 2024 fue**:**

1. **<u>Actividad: Realizar informes de la atención a requerimientos jurídicos en las actuaciones administrativas</u>**

Meta anual: 2 informes de la atención a requerimientos jurídicos en las actuaciones administrativas realizados

Logro: 50% representado en las siguientes acciones

Logros, productos y/o entregables: La Secretaria General- Oficina jurídica en el marco del proceso de autoridad ambiental ha realizado lo siguiente:

- **Autos (declaran reunida información, acogen información y en el marco de la Ley 1333 de 2009):** 67
- **Autos de inicio de trámites:** 54
- **Resoluciones:** 531

Respecto a procesos judiciales se ha atendido lo siguiente:

Tabla 53 Procesos judiciales atendidos

radicado	juzgado	estado	ACIIÓN
05045-31-21-001-2024-00014-00	JUZGADO PRIMERO CIVIL DEL CIRCUITO ESPECIALIZADO EN RESTITUCIÓN DE TIERRAS	sentencia 024 del 19/02/2024 declara hecho superado	Acción de tutela
05045-31-21-002-2024-00019-00	Juzgado De Circuito Civil Segundo Especializado En Restitución De Tierras Apartado - Antioquia	sentencia 020 del 20/02/2024 niega por improcedente	Acción de tutela
05045-31-21-001-2024-00020-00	JUZGADO PRIMERO CIVIL DEL CIRCUITO ESPECIALIZADO EN RESTITUCIÓN DE TIERRAS APARTADÓ – ANTIOQUIA	sentencia 021 del 19/24/2024 improcedente por carecer de requisito de subsidiariedad	Acción de tutela
5045-31-21-002-2024-00021-00	Juez Juzgado De Circuito Civil Segundo Especializado En Restitución De Tierras Apartado - Antioquia	sentencia 020 del 19/02/2024 niega por improcedente	Acción de tutela
05045-31-21-001-2024-00022-00	JUZGADO PRIMERO CIVIL DEL CIRCUITO ESPECIALIZADO EN RESTITUCIÓN DE TIERRAS	sentencia 022 del 19/24/2024 improcedente por carecer de requisito de subsidiariedad	Acción de tutela
05 045 31 87 001 2024 00026	JUZGADO PRIMERO DE EJECUCIÓN DE PENAS Y MEDIDAS DE SEGURIDAD DE APARTADÓ – ANTIOQUIA	sentencia 026 del 05/02/2024 declara improcedente	Acción de tutela
2024-00028	JUZGADO PROMISCUO DEL CIRCUITO DE FRONTINO	Sentencia N° 10 del 23/04/2024 Declara improcedente	Acción de tutela
270013110002-2024-00033-00	JUZGADO SEGUNDO DE FAMILIA DE QUIBDÓ Distrito Judicial Quibdó – Chocó	Sentencia 008 del 11/03/2024 concede derech constitucional- pero la obligacion reca en CODECHOCO	Acción de tutela
05-284-31-89-001-2024-00034-00	JUZGADO PROMISCUO DEL CIRCUITO DE FRONTINO	sentencia 014 del 15/05/2024 niega amparo constitucional por hecho superado	Acción de tutela
05045-31-05-001-2024-00045-00	JUZGADO PRIMERO LABORAL DEL CIRCUITO APARTADÓ	Sentencia Tutela N° 0023/2024 improcedente	Acción de tutela
05-045-31-05-002-2024-00049-00	JUZGADO SEGUNDO LABORAL DEL CIRCUITO DE APARTADÓ	Sentencia N° 019 del 14/2/2024 se niega amparo constitucional por improcedente	Acción de tutela
05-045-31-05-002-2024-00053-00	JUZGADO SEGUNDO LABORAL DEL CIRCUITO DE APARTADÓ	Sentencia N° 021 del 15/02/2024 se niega amparo constitucional por improcedente	Acción de tutela
05-04-531-84-002-2024-00066-00	JUZGADO SEGUNDO PROMISCUO DE FAMILIA DE ORALIDAD	Sentencia N° 061 del 15/02/2024 niega amparo por improcedente	Acción de tutela
05-045-3121-002-2024-00090-00	JUZGADO SEGUNDO CIVIL DEL CIRCUITO ESPECIALIZADOEN RESTITUCION DE TIERRASApartadó - Antioquia	Sentencia 81 del 11/06/2024 no concede el amparo constitucional	Acción de tutela

radicado	juzgado	estado	ACIIÓN
50453184002202400000000,00	JUZGADO SEGUNDO LABORAL DEL CIRCUITO DE APARTADÓ	Sentencia N° 71 del 08/05/2024 concede amparo constitucional - mediante oficio 1114 del 10/05/2024 se dio cumplimiento a la orden dispuesta	Acción de tutela
50453184002202400253 00	JUZGADO SEGUNDO PROMISCUO DE FAMILIA DE ORALIDAD	Sentencia N° 331 del 17/05/2024 niega ampararo por improcedente	Acción de tutela
630013105001-2024-10035-00	JUZGADO PRIMERO LABORAL DEL CIRCUITO	Sentencia N° 036 del 06/05/2024 declaran improcedente la tutela	Acción de tutela
11001032800020240005600	DESPACHO 00 DE LA SECCION QUINTA DEL CONSEJO DE ESTADO	En proceso - en etapa de alegatos de conclusión	Nulidad electoral
11001032400020240014300	DESPACHO 00 DE LA SECCION PRIMERA DEL CONSEJO DE ESTADO		
05001 33 33 013 2020 00348 00	JUZGADO TRECE ADMINISTRATIVO ORAL DEL CIRCUITO DE MEDELLÍN	En términos para contestar demanda	Reparación directa- tema hidroituango
11001-03-24-000-2024-00143-00	CONSEJO DE ESTADO SALA DE LO CONTENCIOSO ADMINISTRATIVO SECCIÓN PRIMERA	En términos para contestar demanda	medio de control de nulidad

2. <u>Actividad: Apoyo técnico para el uso de los aplicativos (SIGEP, SECOP)</u>

Meta anual: 2 Apoyos técnicos para el uso de los aplicativos (SIGEP, SECOP).

logro: 50% representado en la siguiente acción

Logros, productos y/o entregables: Se desarrollaron las siguientes actividades.

SIGEP:

Respecto a la implementación de la plataforma SIGEP II, para la vigencia 2024 me fue dado el rol de gestión de contratos y activado el usuario a la profesional universitaria de la oficina, para realizar las tareas en la plataforma, y se tiene la posibilidad de revisar a cada uno de los contratistas sobre el cargue de los documentos asociados a su hoja de vida en dicha plataforma, se han requerido a cada contratista el cumplimiento del diligenciamiento de la información a través de circular y correos electrónicos, hemos avanzado en la revisión de los 90 contratistas, se están haciendo labores de asociación de contratos de Secop II en la plataforma Sigep II.

SECOP:

Para la vigencia 2024 todos los procesos contractuales se adelantan por la plataforma SECOP II, en sus etapas precontractual, pos-contractual, liquidación, terminación y cierre, conforme se indica:

Tabla 54 Procesos contractuales atendidos

VIGENCIA 2024	
CONTRATACION DIRECTA (PERSONA NATURAL O JURIDICA)	89
CONTRATACION DIRECTA (ARRIENDO Y CONVENIOS)	6
MINIMA CUANTIA	7
SELECCIÓN ABREVIADA DE MENOR CUANTIA	0
SELECCIÓN ABREVIADA POR SUBASTA INVERSA	0
LICITACIÓNN	0
CONCURSO DE MÉRITO	0
TOTAL=	**102**

Desierto 3 procesos.

Igualmente se realizaron las siguientes contrataciones como apoyo a la oficina de contratación:

- 200-10-01-12-0002-2024, objeto. Prestación de servicios de apoyo a la gestión para la realización de actividades específicas en el área de contratación y seguimiento a los contratos propios de la Entidad
- 200-10-01-12-0083-2024, Prestación de servicios profesionales que requiera la Corporación en las actividades desarrolladas en el área de contratación a través del fortalecimiento administrativo de los procesos contractuales.

3. Actividad: Realizar las audiencias de rendición de cuentas de la corporación

Meta anual: 1 audiencia de rendición de cuentas de la corporación realizadas

Logro: 100% representado en las siguientes acciones

Logros, productos y/o entregables: para el cual se desarrollaron las siguientes actividades.

Se realizó audiencia pública para la presentación del plan de acción cuatrienal 2024-2027, el 19 de abril de 2024, en las instalaciones de la cámara de comercio de Apartadó, a la cual asistieron un total de 225 personas, así mismo, se precisa que dicha audiencia fue transmitida a través de las redes sociales de CORPOURABA, así como por la plataforma YouTube, el resultado se dejó contenido en el Acta N° 100-01-06-01-0002 del 23 de abril de 2024.

Imagen tomada de https://www.youtube.com/watch?v=e8WSU6DWE24

4. **<u>Actividad: Avanzar en la resolución de Procesos Sancionatorios</u>**

Meta anual: 81% de Procesos Sancionatorios Resueltos

Avance: 14% Representado en las siguientes acciones

Logros, productos y/o entregables: Para suministrar esta información se parte de lo que está registrado en la base de datos R-AA-155, la cual tiene un universo de 537 expedientes con apertura de investigación de carácter ambiental.

En el periodo comprendido entre el 01 de enero al 30 de junio de 2024, en el marco de los procedimientos sancionatorios ambientales, se ha realizado lo siguiente:

- Autos que inician investigación. 38
- Resolución que decide proceso sancionatorio ambiental. 5

Avances de la ejecución física y financiera del programa 3299

Este programa tiene un presupuesto de $1.820 millones de pesos y ha invertido en el primer semestre $420 millones, para un avance físico del 30% y un avance financiero del 36%. Se presenta el avance por proyecto:

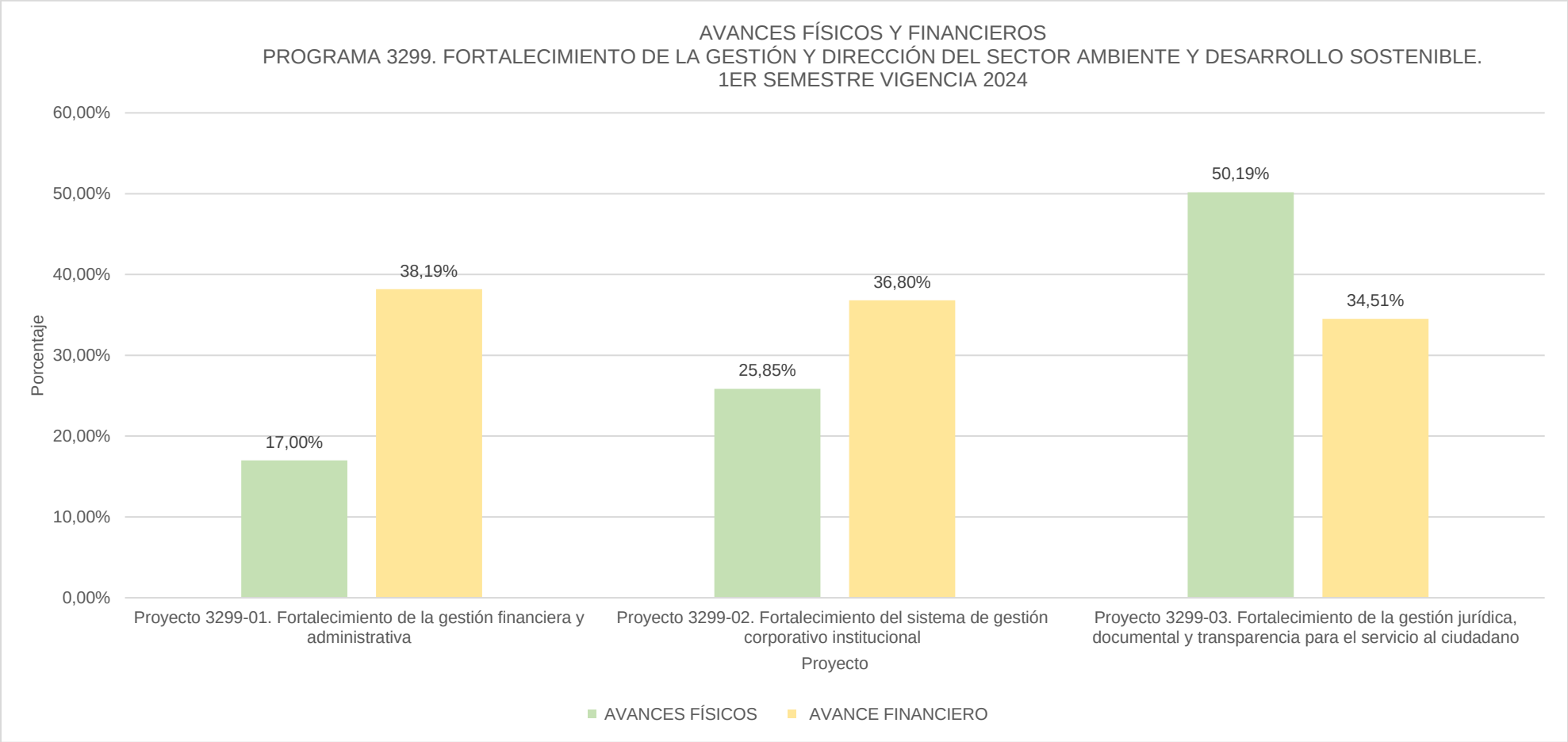

Avances de la ejecución física y financiera del PAC 2024-2027 por programa

Este programa tiene un presupuesto de $19.594 millones de pesos y ha invertido en el primer semestre $1.920 millones, para un avance físico del 19% y un avance financiero del 10%. Se presenta el avance por programa:

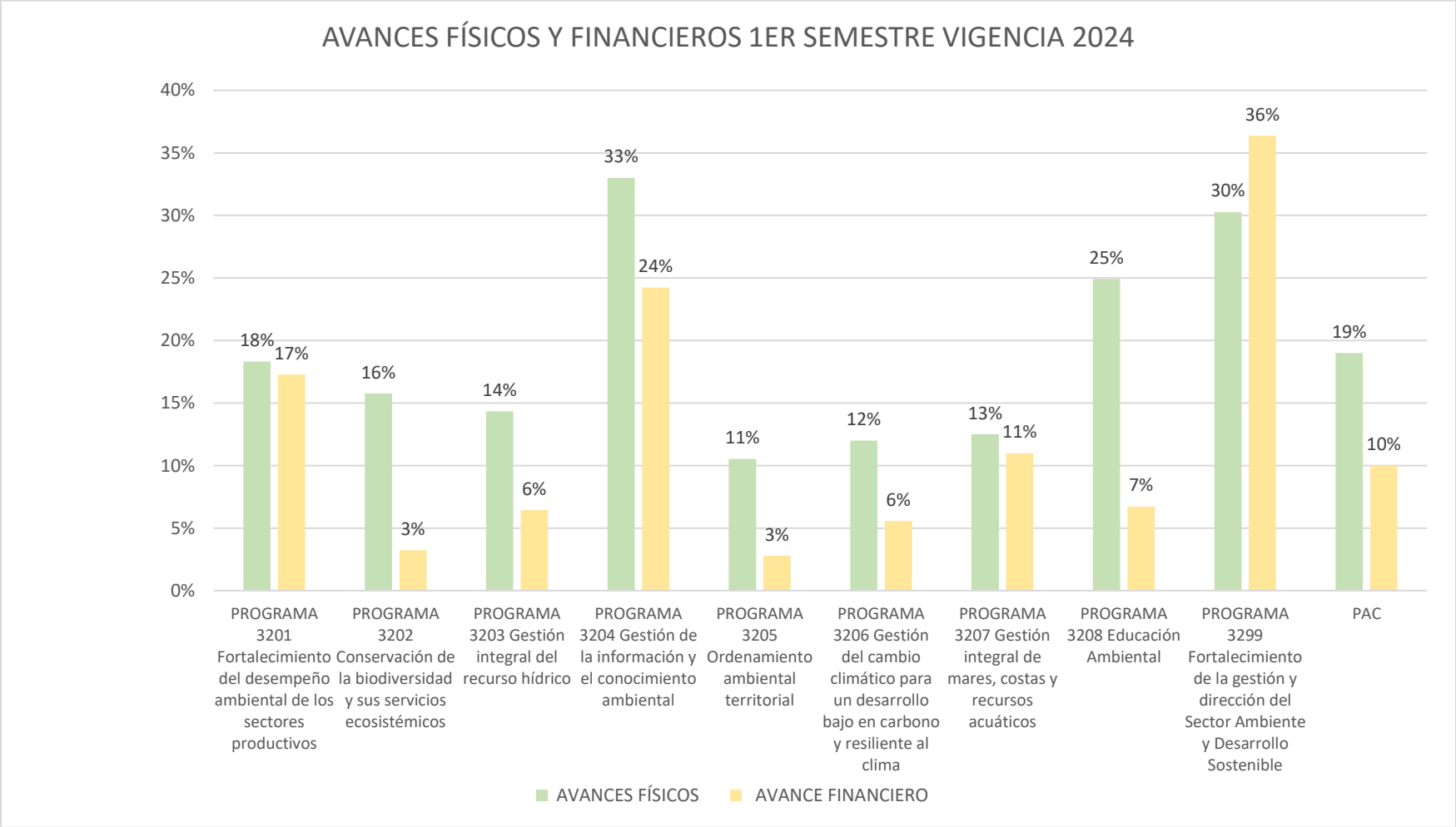

CAPITULO II CONSOLIDADO DE METAS FISICAS Y FINANCIERAS DEL PAC 2024-2027

ANEXO1 MATRIZ AVANCE FÍSICO Y FINANCIERO CON CORTE A 30-06-2024

Ambiente

Ministerio de Ambiente y Desarrollo Sostenible

Dirección de Ordenamiento Ambiental Territorial y Sistema Nacional Ambiental

2024-I

Corporación para el Desarrollo Sostenible del Urabá – CORPOURABA

COMPORTAMIENTO META FISICA PLAN DE ACCION	COMPORTAMIENTO META FINANCIERA

(1) ESTRUCTURA PLAN DE ACCIÓN CUATRIENAL 2024-2027	(2) INDICADOR	(2) UNIDAD DE MEDIDA	(3)META FISICA ANUAL	(4) AVANCE EJECUCIÓN DE LA META FISICA	(5) AVANCE DEL REZAGO DE LA META FISICA	(6) PORCENTAJE DE AVANCE FISICO % (Periodo Evaluado) ((4/3)*100)	(7) DESCRIPCIÓN DEL AVANCE (Describir brevemente el avance númerico registrado)	(8) FECHA DE EJECUCION DE LA EVIDENCIA	(9) META FISICA DEL PAC (Según unidad de medida)	(10) AVANCE ACUMULADO DE LA META FISICA (Según unidad de medida)	(11) PORCENTAJE DE AVANCE FISICO ACUMULADO % ((11/10)*100)	(12) PONDERACIONES PAC	(14) PONDERACIÓN ANUAL DE PROGRAMAS Y PROYECTOS VIGENCIA OBJETO DE REPORTE	(14) META FINANCIERA ANUAL ($)	(15) AVANCE DE LOS RECURSOS COMPROMETIDOS (Recursos comprometidos periodo Evaluado) ($)	(16) PORCENTAJE DEL AVANCE DE COMPROMISOS % (Periodo Evaluado) ((15/14)*100)	(17) AVANCE DE LOS RECURSOS OBLIGADOS $	(18) PORCENTAJE DE AVANCE DE LOS RECURSOS OBLIGADOS (AVANCE FINANCIERO) ((17/14)*100)	(22) META FINANCIERA DEL PAC ($)	(23) AVANCE ACUMULADO DE LREC. COMPROMETIDOS $	(24) PORCENTAJE DE AVANCE RECURSOS COMPROMETIDOS % ((23/22	(25) AVANCE ACUMULADO DE LA EJECUCIÓN DE META FINANCIERA (REC. OBLIGADOS) $	(26) PORCENTAJE DE AVANCE FINANCIERO ACUMULADO % ((25/22)*100)	(27) OBSERVACIONES	(28) PROGRAMA DE INVERSIÓN PUBLICA A LA QUE APORTA	(29) IMG AL QUE APORTA	(30) INDICADOR ODS AL QUE LE APORTA
			Año 1	Año 1	Año 1	Año 1						2024-2027	Año 1	Año 1	Año 1	Año 1	Año 1	Año 1									
LINEA ESTRATEGICA 1. FORTALECIMIENTO DEL DESEMPEÑO AMBIENTAL DE LOS SECTORES PRODUCTIVOS						**18%**					**18%**	**10%**	**10%**	**1.970.000.000**	**336.891.448**	**17,10%**	**235.165.474**	**11,94%**	**1.970.000.000**	**336.891.448**	**17%**	**235.165.474**	**12%**				
PROGRAMA 3201 Fortalecimiento del desempeño ambiental de los sectores productivos						**18%**					**18%**	**100%**	**100%**	**1.970.000.000**	**336.891.448**	**17,10%**	**235.165.474**	**11,94%**	**1.970.000.000**	**336.891.448**	**17%**	**235.165.474**	**12%**				
Proyecto 3201-01. Producción sostenible de los sectores productivos						**0%**					**0%**	**15%**	**15%**	**200.000.000**	**7.326.405**	**3,66%**	**6.520.407**	**3,26%**	**200.000.000**	**7.326.405**	**4%**	**6.520.407**	**3%**				
Actividad 1. Acompañar a los Sectores productivos agropecuarios para la reconversión hacia sistemas sostenible de producción	Porcentaje de sectores con acompañamiento para la reconversion hacia sistemas sostenibles de producción	Número	2	0		0%	se está avanzando en la selección del sector productivo a acompañar y los mecanismos realizarlo	30/06/2024	2	0	0,0%	100%	100%	$ 200.000.000	**7.326.405**	3,66%	**6.520.407**	3,26%	$ 200.000.000	7.326.405	**4%**	6.520.407	**3%**		**3201 Fortalecimiento del desempeño ambiental de los sectores productivos**	Porcentaje de sectores con acompañamiento para la reconversion hacia sistemas sostenibles de producción	No Aplica
Proyecto 3201-02. Fomento a Negocios verdes sostenibles de la jurisdicción						**7%**					**7%**	**15%**	**15%**	**200.000.000**	**23.920.113**	**11,96%**	**18.920.113**	**9,46%**	**200.000.000**	**23.920.113**	**12%**	**18.920.113**	**9%**				
Actividad 1. Implementar las acciones del plan Nacional de Negocios Verdes en la jurisdicción	Implementación del programa nacional de negocios verdes por la autoridad ambiental	Número	5	0,5		10%	Se viene adelantando 4 de las 5 acciones programadas, así: • Verificación de 15 nuevos negocios verdes . • Seguimiento a los planes de mejora de 6 negocios verdes . • Planeación para la participación en el encuentro de ventanillas de Negocios Verdes en la ciudad de Cali, e. • Registros audiovisuales de las actividades de verificación y seguimiento a los negocios verdes.	30/06/2024	5	1	10,0%	70%	70%	$ 181.000.000	**23.920.113**	13,22%	**18.920.113**	10,45%	$ 181.000.000	23.920.113	**13%**	18.920.113	**10%**		**3201 Fortalecimiento del desempeño ambiental de los sectores productivos**	Implementación del programa nacional de negocios verdes por la autoridad ambiental	Negocios verdes verificados
Actividad 2. Acompañar a usuarios de PSA con acciones para la formalización a a NEGOCIOS VERDES	Implementación del programa nacional de negocios verdes por la autoridad ambiental	Número	5	0		0%	Se priorizaron los usuarios de Pagos por Servicios Ambientales que tienen como actividad productiva la apicultura y la meliponicultura como actores clave, para fortalecerlos y que se integren a la ventanilla de Negocios Verdes de CORPOURABA. Para realizar esta actividad, se realizará un contrato por prestación de servicios.	30/06/2024	5	0	0,0%	30%	30%	$ 19.000.000	**0**	0,00%	**0**	0,00%	$ 19.000.000	0	**0%**	0	**0%**		**3201 Fortalecimiento del desempeño ambiental de los sectores productivos**	Implementación del programa nacional de negocios verdes por la autoridad ambiental	Negocios verdes verificados
Proyecto 3201-03. Gestión ambiental urbana y rural						**0%**					**0%**	**15%**	**15%**	**150.000.000**	**2.019.822**	**1,35%**	**2.019.822**	**1,35%**	**150.000.000**	**2.019.822**	**1%**	**2.019.822**	**1%**				
Actividad 1. Realizar la verificación de las acciones de los entes territoriales para la medición del Índice de calidad ambiental Urbana ICAU en la	Número de verificaciones asociadas al indice de calidad ambiental urbana realizadas	Número	NA	NA		NA			0	0		20%	0%	$ 0		#¡DIV/0!		#¡DIV/0!	$ 0	0	**#¡DIV/0!**	0	**#¡DIV/0!**		**3201 Fortalecimiento del desempeño ambiental de los sectores productivos**	Indicador Propio/ Complementario	No Aplica

(1) ESTRUCTURA PLAN DE ACCIÓN CUATRIENAL 2024-2027	(2) INDICADOR	(2) UNIDAD DE MEDIDA	(3)META FISICA ANUAL	(4) AVANCE EJECUCIÓN DE LA META FISICA	(5) AVANCE DEL REZAGO DE LA META FISICA	(6) PORCENTAJE DE AVANCE FISICO % (Periodo Evaluado) ((4/3)*100)	(7) DESCRIPCIÓN DEL AVANCE (Describir brevemente el avance númerico registrado)	(8) FECHA DE EJECUCION DE LA EVIDENCIA	(9) META FISICA DEL PAC (Según unidad de medida)	(10) AVANCE ACUMULADO DE LA META FISICA (Según unidad de medida)	(11) PORCENTAJE DE AVANCE FISICO ACUMULADO % ((11/10)*100)	(12) PONDERACIONES PAC	(14) PONDERACIÓN ANUAL DE PROGRAMAS Y PROYECTOS VIGENCIA OBJETO DE REPORTE	(14) META FINANCIERA ANUAL ($)	(15) AVANCE DE LOS RECURSOS COMPROMETIDOS (Recursos comprometidos periodo Evaluado) ($)	(16) PORCENTAJE DEL AVANCE DE COMPROMISOS % (Periodo Evaluado) ((15/14)*100)	(17) AVANCE DE LOS RECURSOS OBLIGADOS $	(18) PORCENTAJE DE AVANCE DE LOS RECURSOS OBLIGADOS (AVANCE FINANCIERO) ((17/14)*100)	(22) META FINANCIERA DEL PAC ($)	(23) AVANCE ACUMULADO DE LREC. COMPROMETIDOS $	(24) PORCENTAJE DE AVANCE RECURSOS COMPROMETIDOS % ((23/22	(25) AVANCE ACUMULADO DE LA EJECUCIÓN DE META FINANCIERA (REC. OBLIGADOS) $	(26) PORCENTAJE DE AVANCE FINANCIERO ACUMULADO % ((25/22)*100)	(27) OBSERVACIONES	(28) PROGRAMA DE INVERSIÓN PUBLICA A LA QUE APORTA	(29) IMG AL QUE APORTA	(30) INDICADORODS AL QUE LE APORTA
			Año 1	Año 1	Año 1	Año 1						2024-2027	Año 1	Año 1	Año 1	Año 1	Año 1	Año 1									
jurisdicción de Corpouraba																											
Actividad 2. Implementar soluciones de abasto de agua y/o reservorios en comunidades indígenas y negras de la jurisdicción de Corpouraba	Número de Comunidades con soluciones de abasto de agua y/o reservorios	Número	2	0		0%	se pretende fortalecer en más comunidades de nuestra jurisdicción con las cuales ya se vienen trabajando en la gestión para dar cobertura en sistemas de abastecimiento de agua a la mayoría de nuestras comunidades indígenas y negras.		2	0	0,0%	20%	40%	$ 79.252.141	**2.019.822**	2,55%	**2.019.822**	2,55%	$ 79.252.141	2.019.822	**3%**	2.019.822	**3%**		**3201 Fortalecimiento del desempeño ambiental de los sectores productivos**	Indicador Propio/ Complementario	No Aplica
Actividad 3. Realizar actualizacion de la línea base de calidad de aire en la jurisdicción de Corpouraba	Porcentaje de redes y estaciones de monitoreo en operación	Número	NA	NA		NA			0	0		20%	0%	$ 0		#¡DIV/0!		#¡DIV/0!	$ 0	0	**#¡DIV/0!**	0	**#¡DIV/0!**		**3201 Fortalecimiento del desempeño ambiental de los sectores productivos**	Monitoreo de Aire	Porcentaje de estaciones que cumplen con el objetivo intermedio III de las guías de calidad del aire de la Organización Mundial de la Salud (OMS) en material particulado inferior a 2.5 micras (PM2.5)
Actividad 4. Realizar la Actualización Mapas de Ruido de los municipios de la jurisdicción de Corpouraba	Número de Documentos de Mapas de Ruido Actualizado	Número	1	0		0%	Se realizará contratación de un profesional para realizar la información cartográfica y/o mapeo de la información disponible de CORPOURABA realizada en monitoreos de ruido en la anterior vigencia		1	0	0,0%	20%	30%	$ 37.747.859	**0**	0,00%	**0**	0,00%	$ 37.747.859	0	**0%**	0	**0%**		**3201 Fortalecimiento del desempeño ambiental de los sectores productivos**	Indicador Propio/ Complementario	No Aplica
Actividad 5. Consolidar los Estudios de Zonificación ambiental de áreas protegidas o intrumentos de planificación ambiental para establecer la pertinencia de actividades mineras en la jurisdicción	Número de estudios de Zonificación ambiental en el marco del desarrollo de la actividad minera	Número	1	0%		0%	Se realizará contratación de un profesional para realizar la gráfica y mapeo de la información disponible de CORPOURABA basada en diferentes certificaciones ambientales y la cartografía disponible de intenciones de minería.		1	0	0,0%	20%	30%	$ 33.000.000	**0**	0,00%	**0**	0,00%	$ 33.000.000	0	**0%**	0	**0%**		**3201 Fortalecimiento del desempeño ambiental de los sectores productivos**	Indicador Propio/ Complementario	No Aplica
Proyecto 3201-04. Gestión integral de residuos sólidos						**0%**					**0%**	**15%**	**15%**	**100.000.000**	**0**	**0,00%**	**0**	**0,00%**	**100.000.000**	**0**	**0%**	**0**	**0%**				
Actividad 1. Realizar Seguimiento a los planes de Gestión Integral de Residuos Sólidos (PGIRS) con seguimiento a metas de aprovechamiento	Porcentaje de Planes de Gestión Integral de Residuos Sólidos (PGIRS) con seguimiento	Número	18	0		0%	Para el primer semestre de 2024 se tiene el acompañamiento a los municipios de la jurisdicción y el seguimiento se hará en el segundo semestre		18	0	0,0%	50%	50%	$ 35.000.000	**0**	0,00%	**0**	0,00%	$ 35.000.000	0	**0%**	0	**0%**		**3201 Fortalecimiento del desempeño ambiental de los sectores productivos**	Porcentaje de Planes de Gestión Integral de Residuos Sólidos (PGIRS) con seguimiento	Porcentaje de residuos sólidos efectivamente aprovechados
Actividad 2. Hacer seguimiento a la política de gestión integral de residuos peligrosos de la jurisdicción de CORPOURABA	Número de documentos de seguimiento a las aciones de la política de gestión integral de residuos peligrosos	Número	1	0		0%	En el primer semestre de 2024, se ha logrado la transmisión de información del RUA al IDEAM, Realizada una jornada de Reciclatón, inscripción de usuarios en RESPEL y participación en la mesa regional del Ministerio del Medio Ambiente. Para el fin de la vigencia se elaborará un documento consolidado		1	0	0,0%	50%	50%	$ 65.000.000	**0**	0,00%	**0**	0,00%	$ 65.000.000	0	**0%**	0	**0%**		**3201 Fortalecimiento del desempeño ambiental de los sectores productivos**	Indicador Propio/ Complementario	Residuos peligrosos aprovechados y tratados
Proyecto 3201-05. Fortalecimiento del ejercicio de la autoridad ambiental						**43%**					**43%**	**40%**	**40%**	**1.320.000.000**	**303.625.108**	**23,00%**	**207.705.132**	**15,74%**	**1.320.000.000**	**303.625.108**	**23%**	**207.705.132**	**16%**				
Actividad 1. Realizar el trámite para autorizaciones ambientales y/o certificaciones ambientales dentro de los términos de ley	Tiempo promedio de tramite para la resolucion de autorizaciones ambientales otorgadas por la corporación	Porcentaje	90	75		83%	ciento siete (107) tramites ingresados en el año 2024, de los cuales ochenta y siete (87) han sido resueltos, y sesenta y cinco (65) tramites resueltos en los tiempos establecidos.		90	75	83,3%	20%	20%	$ 543.944.421	**303.625.108**	55,82%	**207.705.132**	38,18%	$ 543.944.421	303.625.108	**56%**	207.705.132	**38%**		**3201 Fortalecimiento del desempeño ambiental de los sectores productivos**	Licencias ambientales	No Aplica
Actividad 2. Realizar el seguimiento a las trámites ambientales según plan de seguimiento	Porcentaje de autorizaciones ambientales con seguimiento	Porcentaje	85	37,13		44%	414 seguimientos a los aprovechamientos forestales, concesiones de aguas superficiales y subterráneas, licencias ambientales y permisos de vertimientos		85	37	43,7%	20%	20%	$ 247.391.074	**0**	0,00%	**0**	0,00%	$ 247.391.074	0	**0%**	0	**0%**		**3201 Fortalecimiento del desempeño ambiental de los sectores productivos**	Seguimiento concesiones de agua	No Aplica
Actividad 3. Ejecutar Operativos de control y vigilancia por aprovechamiento ilegal de los recursos naturales en articulación con los distintos Comités (CIFFA,	Número de operativos de control y vigilancia	Número	80	7		9%	7 operativos de control y vigilancia y la entrega de 204 SUNL en campo superando la meta propuesta		80	7	8,8%	20%	20%	$ 79.090.000	**0**	0,00%	**0**	0,00%	$ 79.090.000	0	**0%**	0	**0%**		**3201 Fortalecimiento del desempeño ambiental de los sectores productivos**	Indicador Propio/ Complementario	No Aplica

(1) ESTRUCTURA PLAN DE ACCIÓN CUATRIENAL 2024-2027	(2) INDICADOR	(2) UNIDAD DE MEDIDA	(3)META FISICA ANUAL	(4) AVANCE EJECUCIÓN DE LA META FISICA	(5) AVANCE DEL REZAGO DE LA META FISICA	(6) PORCENTAJE DE AVANCE FISICO % (Periodo Evaluado) ((4/3)*100)	(7) DESCRIPCIÓN DEL AVANCE (Describir brevemente el avance númerico registrado)	(8) FECHA DE EJECUCION DE LA EVIDENCIA	(9) META FISICA DEL PAC (Según unidad de medida)	(10) AVANCE ACUMULADO DE LA META FISICA (Según unidad de medida)	(11) PORCENTAJE DE AVANCE FISICO ACUMULADO % ((11/10)*100)	(12) PONDERACIONES PAC	(14) PONDERACIÓN ANUAL DE PROGRAMAS Y PROYECTOS VIGENCIA OBJETO DE REPORTE	(14) META FINANCIERA ANUAL ($)	(15) AVANCE DE LOS RECURSOS COMPROMETIDOS (Recursos comprometidos periodo Evaluado) ($)	(16) PORCENTAJE DEL AVANCE DE COMPROMISOS % (Periodo Evaluado) ((15/14)*100)	(17) AVANCE DE LOS RECURSOS OBLIGADOS $	(18) PORCENTAJE DE AVANCE DE LOS RECURSOS OBLIGADOS (AVANCE FINANCIERO) ((17/14)*100)	(22) META FINANCIERA DEL PAC ($)	(23) AVANCE ACUMULADO DE LREC. COMPROMETIDOS $	(24) PORCENTAJE DE AVANCE RECURSOS COMPROMETIDOS % ((23/22	(25) AVANCE ACUMULADO DE LA EJECUCIÓN DE META FINANCIERA (REC. OBLIGADOS) $	(26) PORCENTAJE DE AVANCE FINANCIERO ACUMULADO % ((25/22)*100)	(27) OBSERVACIONES	(28) PROGRAMA DE INVERSIÓN PUBLICA A LA QUE APORTA	(29) IMG AL QUE APORTA	(30) INDICADORES AL QUE LE APORTA
			Año 1	Año 1	Año 1	Año 1						2024-2027	Año 1	Año 1	Año 1	Año 1	Año 1	Año 1									
Comité Minero Ambiental)																											
Actividad 4. Consolidar la información en el Sistema de Información Ambiental SIAC	Porcentaje de actualización y reporte de la información en el SIAC	Porcentaje	100	80		80%	1607 reportes realizados de 1844 temáticas otorgadas, en las siguientes acciones		100	80	80,0%	20%	20%	$ 449.574.505	**0**	0,00%	**0**	0,00%	$ 449.574.505	0	**0%**	0	**0%**		**3201 Fortalecimiento del desempeño ambiental de los sectores productivos**	Porcentaje de actualización y reporte de la información en el SIAC	No Aplica
LÍNEA ESTRATÉGICA 2. CONSERVACIÓN DE LA BIODIVERSIDAD Y SERVICIOS ECOSISTÉMICOS						**15%**					**12%**	**20%**	**20%**	**4.027.527.683,00**	**118.861.082,00**	**2,95%**	**104.461.082,00**	**2,59%**	**4.027.527.683**	**118.861.082**	**3%**	**104.461.082**	**3%**				
PROGRAMA 3202 Conservación de la biodiversidad y sus servicios ecosistémicos						**16%**					**0,1544**	**70%**	**70%**	**3.678.527.683,00**	**118.861.082,00**	**3,23%**	**104.461.082,00**	**2,84%**	**3.678.527.683,00**	**118.861.082,00**	**3%**	**104.461.082,00**	**3%**				
Proyecto 3202-01. Conservación en áreas de importancia ambiental						**0%**					**0%**	**40%**	**40%**	**1.600.000.000,00**	**690.668,00**	**0,04%**	**690.668,00**	**0,04%**	**1.600.000.000**	**690.668**	**0%**	**690.668**	**0%**				
Actividad 1. Desarrollar acciones para la restauración, rehabilitación y reforestación en áreas de importancia ambiental	Porcentaje de áreas de ecosistemas en restauración, rehabilitación y reforestación.	Hectáreas	50	0		0,0%	Se han realizado actividades de identificación, de las necesidades de fortalecimiento de viveros municipales y/o comunitarios y la priorización de las áreas a restaurar en el año 2024.		50	0	0,0%	20%	20%	$ 516.711.678	**690.668**	0,13%	**690.668**	0,13%	$ 516.711.678	690.668	**0%**	690.668	**0%**		**3202 Conservación de la biodiversidad y sus servicios ecosistémicos**	Porcentaje de áreas de ecosistemas en restauración, rehabilitación y reforestación.	Áreas en proceso de restauración
Actividad 2. Implementar acciones para la priorización y recuperación de suelos degradados en la jurisdicción	Porcentaje de suelos degradados en recuperación o rehabilitación	Número	3	0		0,0%	Se espera realizar la ejecución en el segundo semestre		3	0	0,0%	20%	20%	$ 80.000.000	**0**	0,00%	**0**	0,00%	$ 80.000.000	0	**0%**	0	**0%**		**3202 Conservación de la biodiversidad y sus servicios ecosistémicos**	Porcentaje de suelos degradados en recuperación o rehabilitación	Áreas en proceso de restauración
Actividad 3. Realizar el estudio de identificación de motores de deforestación en la jurisdicción	Número de estudio de identificación de motores de deforestación	Número	1	0		0,0%	Se espera realizar la ejecución en el segundo semestre		1	0	0,0%	10%	20%	$ 953.288.322	**0**	0,00%	**0**	0,00%	$ 953.288.322	0	**0%**	0	**0%**		**3202 Conservación de la biodiversidad y sus servicios ecosistémicos**	Indicador Propio/ Complementario	No Aplica
Actividad 4. Establecer Áreas bajo esquemas de Pagos por Servicios Ambientales (PSA) e incentivos a la conservación	Hectáreas bajo esquemas de Pagos por Servicios Ambientales (PSA) e incentivos a la conservación	Hectáreas	2000	0		0,0%	Se espera realizar la ejecución en el segundo semestre		2.000	0	0,0%	20%	20%	$ 50.000.000	**0**	0,00%	**0**	0,00%	$ 50.000.000	0	**0%**	0	**0%**		**3202 Conservación de la biodiversidad y sus servicios ecosistémicos**	Indicador Propio/ Complementario	Áreas en proceso de restauración
Actividad 5. Realizar un Piloto de evaluación ambiental al programa de pago por servicios ambientales en la jurisdicción	Número de pilotos de evaluación ambiental al programa de pago por servicios ambientales	Número	1	0		0,0%	Se espera realizar la ejecución en el segundo semestre		1	0	0,0%	10%	20%	$ 0	**0**	#¡DIV/0!	**0**	#¡DIV/0!	$ 0	0	**#¡DIV/0!**	0	**#¡DIV/0!**		**3202 Conservación de la biodiversidad y sus servicios ecosistémicos**	Indicador Propio/ Complementario	No Aplica
Actividad 6. Actualizar el Plan de Ordenación Forestal de Atrato	Porcentaje de avance en la formulación del Plan de Ordenación Forestal	Número	NA	NA		NA			0	0		20%		$ 0		#¡DIV/0!		#¡DIV/0!	$ 0	0	**#¡DIV/0!**	0	**#¡DIV/0!**		**3202 Conservación de la biodiversidad y sus servicios ecosistémicos**	Indicador Propio/ Complementario	Porcentaje de la superficie cubierta por bosque natural
Proyecto 3202-02. Áreas protegidas y ecosistemas estratégicos						**2%**					**0%**	**20%**	**20%**	**970.000.000,00**	**6.690.000,00**	**0,69%**	**6.690.000,00**	**0,69%**	**970.000.000**	**6.690.000**	**1%**	**6.690.000**	**1%**				
Actividad 1. Declarar la ampliación DRMI ensenada de Rionegro y realizar la Inscripción en el RUNAP	Porcentaje de la superficie de áreas protegidas regionales declaradas, homologadas, o recategorizadas, inscritas en el RUNAP	Número	NA			NA			0	0		20%		$ 0		#¡DIV/0!		#¡DIV/0!	$ 0	0	**#¡DIV/0!**	0	**#¡DIV/0!**		**3202 Conservación de la biodiversidad y sus servicios ecosistémicos**	Porcentaje de la superficie de áreas protegidas regionales declaradas, homologadas, o recategorizadas, inscritas en el RUNAP	Miles de hectáreas de áreas protegidas
Actividad 2. Definir lineamientos técnicos para el manejo de especies invasoras de flora y fauna	Porcentaje de especies invasoras con medidas de prevención, control y manejo en ejecución	Número	NA	NA		NA			0	0		10%		$ 0		#¡DIV/0!		#¡DIV/0!	$ 0	0	**#¡DIV/0!**	0	**#¡DIV/0!**		**3202 Conservación de la biodiversidad y sus servicios ecosistémicos**	Porcentaje de especies invasoras con medidas de prevención, control y manejo en ejecución	No Aplica
Actividad 3. Declaratoria de la nueva área protegida sobre manglares del delta del río Atrato	Número de Áreas protegida declarada	Número	NA	NA		NA			0	0		20%		$ 0		#¡DIV/0!		#¡DIV/0!	$ 0	0	**#¡DIV/0!**	0	**#¡DIV/0!**		**3202 Conservación de la biodiversidad y sus servicios ecosistémicos**	Indicador Propio/ Complementario	Miles de hectáreas de áreas protegidas
Actividad 4. Realizar la fase de consulta previa para la adopción del plan de manejo de una	Número consulta previa realizada para adopción de planes de manejo por el MADS	Número	NA	NA		NA			0	0		10%		$ 0		#¡DIV/0!		#¡DIV/0!	$ 0	0	**#¡DIV/0!**	0	**#¡DIV/0!**		**3202 Conservación de la biodiversidad y sus servicios ecosistémicos**	Indicador Propio/ Complementario	No Aplica

(1) ESTRUCTURA PLAN DE ACCIÓN CUATRIENAL 2024-2027	(2) INDICADOR	(2) UNIDAD DE MEDIDA	(3)META FISICA ANUAL	(4) AVANCE EJECUCIÓN DE LA META FISICA	(5) AVANCE DEL REZAGO DE LA META FISICA	(6) PORCENTAJE DE AVANCE FISICO % (Periodo Evaluado) ((4/3)*100)	(7) DESCRIPCIÓN DEL AVANCE (Describir brevemente el avance númerico registrado)	(8) FECHA DE EJECUCION DE LA EVIDENCIA	(9) META FISICA DEL PAC (Según unidad de medida)	(10) AVANCE ACUMULADO DE LA META FISICA (Según unidad de medida)	(11) PORCENTAJE DE AVANCE FISICO ACUMULADO % ((11/10)*100)	(12) PONDERACIONES PAC	(14) PONDERACIÓN ANUAL DE PROGRAMAS Y PROYECTOS VIGENCIA OBJETO DE REPORTE	(14) META FINANCIERA ANUAL ($)	(15) AVANCE DE LOS RECURSOS COMPROMETIDOS (Recursos comprometidos periodo Evaluado) ($)	(16) PORCENTAJE DEL AVANCE DE COMPROMISOS % (Periodo Evaluado) ((15/14)*100)	(17) AVANCE DE LOS RECURSOS OBLIGADOS $	(18) PORCENTAJE DE AVANCE DE LOS RECURSOS OBLIGADOS (AVANCE FINANCIERO) ((17/14)*100)	(22) META FINANCIERA DEL PAC ($)	(23) AVANCE ACUMULADO DE LREC. COMPROMETIDOS $	(24) PORCENTAJE DE AVANCE RECURSOS COMPROMETIDOS % ((23/22	(25) AVANCE ACUMULADO DE LA EJECUCIÓN DE META FINANCIERA (REC. OBLIGADOS) $	(26) PORCENTAJE DE AVANCE FINANCIERO ACUMULADO % ((25/22)*100)	(27) OBSERVACIONES	(28) PROGRAMA DE INVERSIÓN PUBLICA A LA QUE APORTA	(29) IMG AL QUE APORTA	(30) INDICADORODS AL QUE LE APORTA
			Año 1	Año 1	Año 1	Año 1						2024-2027	Año 1	Año 1	Año 1	Año 1	Año 1	Año 1									
reserva forestal protectora nacional de Urrao																											
Actividad 5. Actualizar la propuesta del plan de manejo de la reserva forestal protectora nacional de Urrao	Número de Documentos de apoyo a la actualización de planes de manejo de reservas forestales protectoras nacionales	Número	NA	NA		NA			0	0		10%		$ 0		#¡DIV/0!		#¡DIV/0!	$ 0	0	**#¡DIV/0!**	0	**#¡DIV/0!**		**3202 Conservación de la biodiversidad y sus servicios ecosistémicos**	Indicador Propio/ Complementario	No Aplica
Actividad 6. Actualizar el plan de manejo del PNR Suriquí	Número de Documentos de apoyo a la actualización de planes de manejo de PNR	Número	NA	NA		NA			0	0		10%		$ 0		#¡DIV/0!		#¡DIV/0!	$ 0	0	**#¡DIV/0!**	0	**#¡DIV/0!**		**3202 Conservación de la biodiversidad y sus servicios ecosistémicos**	Indicador Propio/ Complementario	No Aplica
Actividad 7. Implementar planes de manejo en áreas protegidas	Porcentaje de áreas protegidas con planes de manejo en ejecución	Número	4	0		2,0%	se ha realizado el pago por Servicios Ambientales, acciones en el marco de cumplimiento de ventanilla minera, reuniones con consejos de áreas protegidas y atención de requerimientos externos, en el marco de las acciones a desarrollar para el presente año en la implementación de los planes de manejo: • Pago por Servicios Ambientales: • Diagnóstico y caracterización de actividades productivas para el mejoramiento ambiental de los sistemas tradicionales de producción en el DRCS Peque • Fortalecer Esquema de gobernanza y actores sociales y organizacionales en educación ambiental . (DRCS Peque y DRMI Alto del Insor)		4	0	2,0%	20%	100%	$ 970.000.000	**6.690.000**	0,69%	**6.690.000**	0,69%	$ 970.000.000	6.690.000	**1%**	6.690.000	**1%**		**3202 Conservación de la biodiversidad y sus servicios ecosistémicos**	Porcentaje de áreas protegidas con planes de manejo en ejecución	Miles de hectáreas de áreas protegidas
Proyecto 3202-03 .Implementación de Acciones estratégicas de los Paramos de la jurisdicció						**0%**					**0%**	**20%**	**20%**	**$ 708.527.683**	**31.069.560,00**	**4,39%**	**16.669.560,00**	**2,35%**	**708.527.683**	**31.069.560**	**4%**	**16.669.560**	**2%**				
Actividad 1. Actualizar el Plan de manejo del complejo de páramos del Sol las Alegrías	Porcentaje de páramos delimitados por el MADS, con zonificación y régimen de usos adoptados por la CAR	Número	NA	NA		NA			0	0		50%	0%	$ -		#¡DIV/0!		#¡DIV/0!	$ 0	0	**#¡DIV/0!**	0	**#¡DIV/0!**		**3202 Conservación de la biodiversidad y sus servicios ecosistémicos**	Porcentaje de páramos delimitados por el MADS, con zonificación y régimen de usos adoptados por la CAR	Miles de hectáreas de áreas protegidas
Actividad 2. Implementar el Plan de manejo del complejo de páramos del Sol las Alegrías	Porcentaje de páramos delimitados por el MADS, con zonificación y régimen de usos adoptados por la CAR	Porcentaje	45	0		0,0%	Se iniciaron contactos con contactos con las universidades Nacional sede Medellín y Antioquia para organizar la consultoría. Se contrataron dos personas, se han adelantado actividades de educación ambiental y control de ingreso al páramo y organización de la feria del oso andino como actividad de educación ambiental y se han dictados 6 talleres en instituciones educativas		45	0	0,0%	50%	100%	$ 708.527.683	**31.069.560**	4,39%	**16.669.560**	2,35%	$ 708.527.683	31.069.560	**4%**	16.669.560	**2%**		**3202 Conservación de la biodiversidad y sus servicios ecosistémicos**	Porcentaje de páramos delimitados por el MADS, con zonificación y régimen de usos adoptados por la CAR	No Aplica
Proyecto 3202-04. Gestión y Manejo de Fauna Silvestre						**77%**					**77%**	**20%**	**20%**	**400.000.000,00**	**80.410.854,00**	**20,10%**	**80.410.854,00**	**20,10%**	**400.000.000**	**80.410.854**	**20%**	**80.410.854**	**20%**				
Actividad 1. Realizar el Manejo y atención EX SITU de especímenes de fauna silvestre	Número de especímenes atendidos	Número	400	318		79,5%	% Se realiza la atención a las especies que llegan al hogar de paso de Fauna silvestre en total han sido 318 especímenes atendidas, dentro de los cuales son aves, mamíferos y reptiles		400	318	79,5%	40%	40%	$ 366.300.000	**80.410.854**	21,95%	**80.410.854**	21,95%	$ 366.300.000	80.410.854	**22%**	80.410.854	**22%**		**3202 Conservación de la biodiversidad y sus servicios ecosistémicos**	Indicador Propio/ Complementario	No Aplica
Actividad 2. Implementar una estrategia de conservación de especies amenazadas IN SITU	Porcentaje de especies amenazadas con medidas de conservación y manejo en ejecución.	Número	2	1		50,0%	desarrollo de la campaña de monitoreo de fauna silvestre donde se realizaron 2 actividades educativas previas a semana santa en los municipios de Chigorodó y turbo, haciendo énfasis en la no comercialización y consumo de Fauna Silvestre en Restaurantes, además se sensibilizaron alrededor de 2.000 dos mil personas en los diferentes puestos de control ubicados en toda la jurisdicción llevando a cabo la incautación y recuperación de 22 ejemplares de fauna silvestre, Adicionalmente se		2	1	50,0%	30%	30%	$ 18.700.000	**0**	0,00%	**0**	0,00%	$ 18.700.000	0	**0%**	0	**0%**		**3202 Conservación de la biodiversidad y sus servicios ecosistémicos**	Porcentaje de especies amenazadas con medidas de conservación y manejo en ejecución.	Proporción de especies amenazadas

(1) ESTRUCTURA PLAN DE ACCIÓN CUATRIENAL 2024-2027	(2) INDICADOR	(2) UNIDAD DE MEDIDA	(3)META FISICA ANUAL	(4) AVANCE EJECUCIÓN DE LA META FISICA	(5) AVANCE DEL REZAGO DE LA META FISICA	(6) PORCENTAJE DE AVANCE FISICO % (Periodo Evaluado) ((4/3)*100)	(7) DESCRIPCIÓN DEL AVANCE (Describir brevemente el avance númerico registrado)	(8) FECHA DE EJECUCION DE LA EVIDENCIA	(9) META FISICA DEL PAC (Según unidad de medida)	(10) AVANCE ACUMULADO DE LA META FISICA (Según unidad de medida)	(11) PORCENTAJE DE AVANCE FISICO ACUMULADO % ((11/10)*100)	(12) PONDERACIONES PAC	(14) PONDERACIÓN ANUAL DE PROGRAMAS Y PROYECTOS VIGENCIA OBJETO DE REPORTE	(14) META FINANCIERA ANUAL ($)	(15) AVANCE DE LOS RECURSOS COMPROMETIDOS (Recursos comprometidos periodo Evaluado) ($)	(16) PORCENTAJE DEL AVANCE DE COMPROMISOS % (Periodo Evaluado) ((15/14)*100)	(17) AVANCE DE LOS RECURSOS OBLIGADOS $	(18) PORCENTAJE DE AVANCE DE LOS RECURSOS OBLIGADOS (AVANCE FINANCIERO) ((17/14)*100)	(22) META FINANCIERA DEL PAC ($)	(23) AVANCE ACUMULADO DE LREC. COMPROMETIDOS $	(24) PORCENTAJE DE AVANCE RECURSOS COMPROMETIDOS % ((23/22	(25) AVANCE ACUMULADO DE LA EJECUCIÓN DE META FINANCIERA (REC. OBLIGADOS) $	(26) PORCENTAJE DE AVANCE FINANCIERO ACUMULADO % ((25/22)*100)	(27) OBSERVACIONES	(28) PROGRAMA DE INVERSIÓN PUBLICA A LA QUE APORTA	(29) IMG AL QUE APORTA	(30) INDICADORODS AL QUE LE APORTA
			Año 1	Año 1	Año 1	Año 1						2024-2027	Año 1	Año 1	Año 1	Año 1	Año 1	Año 1									
							han ejecutado tres (3) campañas de limpieza de la Playa Bobalito con habitantes de la comunidad de la vereda Lechugal y los guardianes de la playa..																				
Actividad 3. Implementar una estrategia de manejo de especies invasoras IN SITU	Porcentaje de especies invasoras con medidas de prevención, control y manejo en ejecución	Número	2	2		100,0%	Se implementa la estrategia in situ para control y manejo del caracol africano.		2	2	100,0%	30%	30%	$ 15.000.000	**0**	0,00%	**0**	0,00%	$ 15.000.000	0	**0%**	0	**0%**		**3202 Conservación de la biodiversidad y sus servicios ecosistémicos**	Porcentaje de especies invasoras con medidas de prevención, control y manejo en ejecución	No Aplica
PROGRAMA 3207 Gestión integral de mares, costas y recursos acuáticos						**13%**					**5%**	**30%**	**30%**	**349.000.000**	**38.336.579**	**10,98%**	**6.336.579**	**1,82%**	**349.000.000**	**38.336.579**	**11%**	**6.336.579**	**2%**				
Proyecto 3207-01. Implementación de acciones en la Unidad Ambiental Costera						**13%**			**0%**	**0%**	**5%**	**100%**	**100%**	**349.000.000,00**	**38.336.578,73**	**10,98%**	**6.336.578,73**	**1,82%**	**349.000.000**	**38.336.579**	**11%**	**6.336.579**	**2%**				
Actividad 1. Realizar el Estudio de ecosistemas marinos, especies marinas y pasivos ambientales	Número de estudios realizados	Número	NA	NA		NA			0	0		10%		$ 0	**0**	#¡DIV/0!		#¡DIV/0!	$ 0	0	**#¡DIV/0!**	0	**#¡DIV/0!**		**3207 Gestión integral de mares, costas y recursos acuáticos**	Indicador Propio/ Complementario	Miles de hectáreas de áreas marinas protegidas
Actividad 2. Realizar el Monitoreo de Calidad de aguas marinas REDCAM y ecosistemas de la UAC (Manglares y playas)	Porcentaje de redes y estaciones de monitoreo en operación	Número	4	1		25%	ejecución en los meses de abril y mayo de 2024 la primera campaña de monitoreo REDCAM en 28 estaciones ubicadas en las principales playas urbanas y desembocaduras de los ríos Turbo, Necoclí, San Juan de Urabá y Arboletes, con el propósito de conocer el índice de calidad de las aguas marinas y costeras y generar elementos e insumos importantes que contribuyan al mejoramiento de la calidad del recurso hídrico		4	1	25,0%	20%	50%	$ 177.336.579	**6.336.579**	3,57%	**6.336.579**	3,57%	$ 177.336.579	6.336.579	**4%**	6.336.579	**4%**		**3207 Gestión integral de mares, costas y recursos acuáticos**	Porcentaje de redes y estaciones de monitoreo en operación	Porcentaje de puntos de monitoreo con categoría buena o aceptable del Índice de Calidad de Agua (ICA)
Actividad 3. Actualizar el plan de Manejo de Manglares	Implementación de acciones en manejo integrado de zonas costeras	Número	NA	NA		NA			0	0		20%		$ 0	**0**	#¡DIV/0!		#¡DIV/0!	$ 0	0	**#¡DIV/0!**	0	**#¡DIV/0!**		**3207 Gestión integral de mares, costas y recursos acuáticos**	Implementación de acciones en manejo integrado de zonas costeras	Miles de hectáreas de áreas marinas protegidas
Actividad 4. Avanzar en la etapa de formulación de la POMIUAC (etapa final)	Porcentaje de avance en la formulación de la POMIUAC	Porcentaje	NA	NA		NA			0	0		20%		$ 0	**0**	#¡DIV/0!		#¡DIV/0!	$ 0	0	**#¡DIV/0!**	0	**#¡DIV/0!**		**3207 Gestión integral de mares, costas y recursos acuáticos**	Porcentaje de avance en la formulación de la POMIUAC	No Aplica
Actividad 5. Desarrollar Un proyecto piloto de carbono Azul	Número de proyectos polito de carbono azul	Número	NA	NA		NA			0	0		10%		$ 0	**0**	#¡DIV/0!		#¡DIV/0!	$ 0	0	**#¡DIV/0!**	0	**#¡DIV/0!**		**3207 Gestión integral de mares, costas y recursos acuáticos**	Indicador Propio/ Complementario	No Aplica
Actividad 6. Realizar la Restauración de áreas de manglar en el área de la UAC	Número de Hectáreas restauradas	Hectáreas	25	0		0%	se están realizando acciones para establecer un convenio con la Gobernación de Antioquia para el cumplimiento de la meta y ejecutarlo en el segundo semestre del año 2024 en los sitios potenciales de restauración de manglares en los municipios costeros de Turbo, Necoclí, San Juan de Urabá y Arboletes		25	0	0,0%	20%	50%	$ 171.663.421	**32.000.000**	18,64%	**0**	0,00%	$ 171.663.421	32.000.000	**19%**	0	**0%**		**3207 Gestión integral de mares, costas y recursos acuáticos**	Indicador Propio/ Complementario	Miles de hectáreas de áreas marinas protegidas
LÍNEA ESTRATÉGICA 3. GESTIÓN DEL RECURSO HÍDRICO						**14%**					**14%**	**20%**	**20%**	**4.551.000.000**	**293.486.938**	**6,45%**	**137.586.938**	**3,02%**	**4.551.000.000**	**293.486.938**	**6%**	**137.586.938**	**3%**				
PROGRAMA 3203 Gestión integral del recurso hídrico						**14%**					**14%**	**100%**	**100%**	**4.551.000.000**	**293.486.938**	**6,45%**	**137.586.938**	**3,02%**	**4.551.000.000**	**293.486.938**	**6%**	**137.586.938**	**3%**				
Proyecto 3203-01. Administración y gestión del recurso hídrico Nombre del proyecto						**55%**					**55%**	**20%**	**20%**	**617.000.000**	**223.317.647**	**36,19%**	**87.417.647**	**14,17%**	**617.000.000**	**223.317.647**	**36%**	**87.417.647**	**14%**				
Actividad 1. Actualizar el Programa Institucional Regional de Monitoreo del Agua - PIRMA de la jurisdicción	Número de Documentos de actualización del PIRMA	Número	100%	5%		5%	contratación de un profesional		1	0	5%	20%	20%	$ 159.196.925	**89.196.925**	56,03%	**4.200.000**	2,64%	$ 159.196.925	89.196.925	**56%**	4.200.000	**3%**		**3203 Gestión integral del recurso hídrico**	Indicador Propio/ Complementario	No Aplica
Actividad 2. Realizar el monitoreo de la calidad de agua superficiales y subterráneas de la jurisdicción	Porcentaje de redes y estaciones de monitoreo en operación	Número	2	0,8		40%	implementación del primer muestreo de las dos (2) redes de monitoreo de aguas		2	1	40%	20%	20%	$ 169.024.562	**5.927.418**	3,51%	**5.927.418**	3,51%	$ 169.024.562	5.927.418	**4%**	5.927.418	**4%**		**3203 Gestión integral del recurso hídrico**	Porcentaje de redes y estaciones de monitoreo en operación	Porcentaje de puntos de monitoreo con categoría buena o aceptable del Índice de Calidad de Agua (ICA)

R-PG-06: INFORME DE GESTIÓN 1er SEMESTRE 2024 – Versión 07.
CORPOURABA

(1) ESTRUCTURA PLAN DE ACCIÓN CUATRIENAL 2024-2027	(2) INDICADOR	(2) UNIDAD DE MEDIDA	(3)META FISICA ANUAL	(4) AVANCE EJECUCIÓN DE LA META FISICA	(5) AVANCE DEL REZAGO DE LA META FISICA	(6) PORCENTAJE DE AVANCE FISICO % (Periodo Evaluado) ((4/3)*100)	(7) DESCRIPCIÓN DEL AVANCE (Describir brevemente el avance númerico registrado)	(8) FECHA DE EJECUCION DE LA EVIDENCIA	(9) META FISICA DEL PAC (Según unidad de medida)	(10) AVANCE ACUMULADO DE LA META FISICA (Según unidad de medida)	(11) PORCENTAJE DE AVANCE FISICO ACUMULADO % ((11/10)*100)	(12) PONDERACIONES PAC	(14) PONDERACIÓN ANUAL DE PROGRAMAS Y PROYECTOS VIGENCIA OBJETO DE REPORTE	(14) META FINANCIERA ANUAL ($)	(15) AVANCE DE LOS RECURSOS COMPROMETIDOS (Recursos comprometidos periodo Evaluado) ($)	(16) PORCENTAJE DEL AVANCE DE COMPROMISOS % (Periodo Evaluado) ((15/14)*100)	(17) AVANCE DE LOS RECURSOS OBLIGADOS $	(18) PORCENTAJE DE AVANCE DE LOS RECURSOS OBLIGADOS (AVANCE FINANCIERO) ((17/14)*100)	(22) META FINANCIERA DEL PAC ($)	(23) AVANCE ACUMULADO DE LREC. COMPROMETIDOS $	(24) PORCENTAJE DE AVANCE RECURSOS COMPROMETIDOS % ((23/22	(25) AVANCE ACUMULADO DE LA EJECUCIÓN DE META FINANCIERA (REC. OBLIGADOS) $	(26) PORCENTAJE DE AVANCE FINANCIERO ACUMULADO % ((25/22)*100)	(27) OBSERVACIONES	(28) PROGRAMA DE INVERSIÓN PUBLICA A LA QUE APORTA	(29) IMG AL QUE APORTA	(30) INDICADORES ODS AL QUE LE APORTA
			Año 1	Año 1	Año 1	Año 1						2024-2027	Año 1	Año 1	Año 1	Año 1	Año 1	Año 1									
Actividad 3. Realizar el seguimiento a los Planes de Saneamiento y Manejo de Vertimientos (PSMV)	Porcentaje de Planes de Saneamiento y Manejo de Vertimientos (PSMV) con seguimiento	Número	17	17		100%	el seguimiento a los 17 municipios que cuentan con PSMV sujeto de seguimiento para la jurisdicción de CORPOURABA.		17	17	100%	20%	20%	$ 183.997.829	**112.120.000**	60,94%	**66.620.000**	36,21%	$ 183.997.829	112.120.000	**61%**	66.620.000	**36%**		3203 Gestión integral del recurso hídrico	Porcentaje de Planes de Saneamiento y Manejo de Vertimientos (PSMV) con seguimiento	No Aplica
Actividad 4. Realizar el seguimiento a los Programas de Uso Eficiente y Ahorro del Agua (PUEAA)	Porcentaje de Programas de Uso Eficiente y Ahorro del Agua (PUEAA) con seguimiento	Porcentaje	100%	28%		28%	seguimiento a 68 PUEAA priorizados para la jurisdicción de CORPOURABA		1	0	28,0%	20%	20%	$ 70.348.236	10000000	14,21%	5000000	7,11%	$ 70.348.236	10.000.000	**14%**	5.000.000	**7%**		3203 Gestión integral del recurso hídrico	Porcentaje de Programas de Uso Eficiente y Ahorro del Agua (PUEAA) con seguimiento	No Aplica
Actividad 5. Aplicar los instrumentos económicos de tasas por uso del agua y tasa retributiva	Número de informes de aplicación de instrumentos económicos	Número	2	2		100%	la liquidación de tasa retributiva y tasa por uso de la totalidad de usuarios aplicables a estos instrumentos, posterior se trasladan las liquidaciones al área de financiera para la facturar y el cobro respectivo.		2	2	100,0%	20%	20%	$ 34.432.448	6073304	17,64%	5670229	16,47%	$ 34.432.448	6.073.304	**18%**	5.670.229	**16%**		3203 Gestión integral del recurso hídrico	Indicador Propio/ Complementario	No Aplica
Proyecto 3203-02. Formulación e implementación de instrumentos de planificación del recurso hídrico en la Corporación						**4%**					**2%**	**20%**	**20%**	**900.000.000**	**48.769.291**	**5,42%**	**28.769.291**	**3,20%**	**900.000.000**	**48.769.291**	**5%**	**28.769.291**	**3%**				
Actividad 1. Realizar y/o actualizar la priorización de los Planes de Ordenación de cuencas hidrográficas POMCAs y los demás instrumentos de planificación del recurso hídrico existentes en la Corporación	Porcentaje de Planes de Ordenación y Manejo de Cuencas (POMCAS), Planes de Manejo de Acuíferos (PMA), y Planes de Manejo de Microcuencas (PMM) en ejecución	Número	1	0		0%	se plantea realizar estudios de consultoría para la construcción de dichos instrumentos, hasta a la fecha se encuentra en etapa de construcción de los términos de referencias para la contratación		1	0	0%	30%	60%	$ 313.284.431	**8.769.291**	2,80%	8.769.291	2,80%	$ 313.284.431	8.769.291	**3%**	8.769.291	**3%**		3203 Gestión integral del recurso hídrico	Porcentaje de Planes de Ordenación y Manejo de Cuencas (POMCAS), Planes de Manejo de Acuíferos (PMA), y Planes de Manejo de Microcuencas (PMM) en ejecución	Planes de Ordenación y Manejo de Cuencas Hidrográficas (POMCA) en implementación en el territorio nacional
Actividad 2. Realizar acotamiento de Rondas Hídricas priorizadas	Número de rondas hídricas acotadas	Número	NA	NA		NA			0	0		20%		$ 0	**0**	#¡DIV/0!	0	#¡DIV/0!	$ 0	0	**#¡DIV/0!**	0	**#¡DIV/0!**		3203 Gestión integral del recurso hídrico	Indicador Propio/ Complementario	No Aplica
Actividad 3. Realizar la Formulación de Un POMCAs en la Jurisdicción	Porcentaje de Planes de Ordenación y Manejo de Cuencas (POMCAS), Planes de Manejo de Acuíferos (PMA), y Planes de Manejo de Microcuencas (PMM) en ejecución	Porcentaje	NA	NA		NA			0	0		30%		$ 0	**0**	#¡DIV/0!	0	#¡DIV/0!	$ 0	0	**#¡DIV/0!**	0	**#¡DIV/0!**		3203 Gestión integral del recurso hídrico	Porcentaje de Planes de Ordenación y Manejo de Cuencas (POMCAS), Planes de Manejo de Acuíferos (PMA), y Planes de Manejo de Microcuencas (PMM) en ejecución	Planes de Ordenación y Manejo de Cuencas Hidrográficas (POMCA) formulados en el territorio nacional
Actividad 4. Implementación y seguimiento de los POMCA	Porcentaje de avance en la formulación y/o ajuste de los Planes de Ordenación y Manejo de Cuencas (POMCAS), Planes de Manejo de Acuíferos (PMA), y Planes de Manejo de Microcuencas (PMM).	Número	100%	10%		10%	En el marco del fortalecimiento a consejos de cuenca, talleres en el marco del cumplimiento del acuerdo 4 POMCA Rio León con el resguardo indígena Jaikerazavi, y taller importancia del liderazgo comunitario y la inversión social con el Consejo comunitario Puerto Girón, POMCA Rio León.		1	0	10%	20%	40%	$ 586.715.569	**40.000.000**	6,82%	20.000.000	3,41%	$ 586.715.569	40.000.000	**7%**	20.000.000	**3%**		3203 Gestión integral del recurso hídrico	Porcentaje de avance en la formulación y/o ajuste de los Planes de Ordenación y Manejo de Cuencas (POMCAS), Planes de Manejo de Acuíferos (PMA), y Planes de Manejo de Microcuencas (PMM).	Planes de Ordenación y Manejo de Cuencas Hidrográficas (POMCA) en implementación en el territorio nacional
Proyecto 3203-03. Gestión integral de agua subterránea en la jurisdicción de Corpouraba						**0%**					**0%**	**20%**	**20%**	**250.000.000**	**0**	**0,00%**	**0**	**0,00%**	**250.000.000**	**0**	**0%**	**0**	**0%**				
Actividad 1. Aprobación del Plan de Manejo del Acuífero del río San Juan	Porcentaje de Planes de Ordenación y Manejo de Cuencas (POMCAS), Planes de Manejo de Acuíferos (PMA), y Planes de Manejo de Microcuencas (PMM) en ejecución	Porcentaje	1	0		0%	se está a la espera de la entrega del documento de formulación del POMCA y se plantea la contratación de un profesional para que acompañe		1	0	0%	50%	50%	$ 39.000.000	**0**	0,00%	0	0,00%	$ 39.000.000	0	**0%**	0	**0%**		3203 Gestión integral del recurso hídrico	Porcentaje de Planes de Ordenación y Manejo de Cuencas (POMCAS), Planes de Manejo de Acuíferos (PMA), y Planes de Manejo de Microcuencas (PMM) en ejecución	No Aplica

(1) ESTRUCTURA PLAN DE ACCIÓN CUATRIENAL 2024-2027	(2) INDICADOR	(2) UNIDAD DE MEDIDA	(3)META FISICA ANUAL	(4) AVANCE EJECUCIÓN DE LA META FISICA	(5) AVANCE DEL REZAGO DE LA META FISICA	(6) PORCENTAJE DE AVANCE FISICO % (Periodo Evaluado) ((4/3)*100)	(7) DESCRIPCIÓN DEL AVANCE (Describir brevemente el avance númerico registrado)	(8) FECHA DE EJECUCION DE LA EVIDENCIA	(9) META FISICA DEL PAC (Según unidad de medida)	(10) AVANCE ACUMULADO DE LA META FISICA (Según unidad de medida)	(11) PORCENTAJE DE AVANCE FISICO ACUMULADO % ((11/10)*100)	(12) PONDERACIONES PAC	(14) PONDERACIÓN ANUAL DE PROGRAMAS Y PROYECTOS VIGENCIA OBJETO DE REPORTE	(14) META FINANCIERA ANUAL ($)	(15) AVANCE DE LOS RECURSOS COMPROMETIDOS (Recursos comprometidos periodo Evaluado) ($)	(16) PORCENTAJE DEL AVANCE DE COMPROMISOS % (Periodo Evaluado) ((15/14)*100)	(17) AVANCE DE LOS RECURSOS OBLIGADOS $	(18) PORCENTAJE DE AVANCE DE LOS RECURSOS OBLIGADOS (AVANCE FINANCIERO) ((17/14)*100)	(22) META FINANCIERA DEL PAC ($)	(23) AVANCE ACUMULADO DE LREC. COMPROMETIDOS $	(24) PORCENTAJE DE AVANCE RECURSOS COMPROMETIDOS % ((23/22	(25) AVANCE ACUMULADO DE LA EJECUCIÓN DE META FINANCIERA (REC. OBLIGADOS) $	(26) PORCENTAJE DE AVANCE FINANCIERO ACUMULADO % ((25/22)*100)	(27) OBSERVACIONES	(28) PROGRAMA DE INVERSIÓN PUBLICA A LA QUE APORTA	(29) IMG AL QUE APORTA	(30) INDICADORODS AL QUE LE APORTA
			Año 1	Año 1	Año 1	Año 1						2024-2027	Año 1	Año 1	Año 1	Año 1	Año 1	Año 1									
Actividad 2. Implementar planes de manejo de acuíferos	Porcentaje de avance en la formulación y/o ajuste de los Planes de Ordenación y Manejo de Cuencas (POMCAS), Planes de Manejo de Acuíferos (PMA), y Planes de Manejo de Microcuencas (PMM).	Número	1	0		0%	se plantea la contratación de un profesional que realice las acciones de implementación de los planes de manejo		1	0	0%	50%	50%	$ 211.000.000	**0**	0,00%	0	0,00%	$ 211.000.000	0	**0%**	0	**0%**		**3203 Gestión integral del recurso hídrico**	Porcentaje de avance en la formulación y/o ajuste de los Planes de Ordenación y Manejo de Cuencas (POMCAS), Planes de Manejo de Acuíferos (PMA), y Planes de Manejo de Microcuencas (PMM).	No Aplica
Proyecto 3203-04. Descontaminación del recurso hídrico						**0%**					**0%**	**30%**	**30%**	**2.634.000.000**	**0**	**0,00%**	**0**	**0,00%**	**2.634.000.000**	**0**	**0%**	**0**	**0%**				
Actividad 1. Apoyar la implementación de iniciativas de sistemas de tratamiento para el saneamiento ambiental rural (UNISAFA)	Número de iniciativas cofinanciados /financiados	Número	2	0		0%	Se iniciaron actividades de acercamiento con interesados en la presentación de proyectos de saneamiento ambiental para las territoriales Nutibara, Urrao y Caribe..		2	0	0%	10%	100%	$ 2.634.000.000	**0**	0,00%	0	0,00%	$ 2.634.000.000	0	**0%**	0	**0%**		**3203 Gestión integral del recurso hídrico**	Indicador Propio/ Complementario	No Aplica
Actividad 2. Apoyar la construcción de plantas o sistemas de tratamiento de agua residual municipal	Número PTAR municipales cofinanciadas/financiadas	Número	NA	NA		NA			0	0		50%				#¡DIV/0!		#¡DIV/0!	$ 0	0	**#¡DIV/0!**	0	**#¡DIV/0!**		**3203 Gestión integral del recurso hídrico**	Indicador Propio/ Complementario	No Aplica
Actividad 3. Realizar la Ordenación del Recurso Hídrico (PORH)	Número de Documentos de estudios realizados	Número	NA	NA		NA			0	0		20%				#¡DIV/0!		#¡DIV/0!	$ 0	0	**#¡DIV/0!**	0	**#¡DIV/0!**		**3203 Gestión integral del recurso hídrico**	Indicador Propio/ Complementario	No Aplica
Actividad 4. Realizar la Reglamentación de corrientes de vertimientos y/o usos del agua	Número de Documentos de estudios realizados	Número	NA	NA		NA			0	0		20%				#¡DIV/0!		#¡DIV/0!	$ 0	0	**#¡DIV/0!**	0	**#¡DIV/0!**		**3203 Gestión integral del recurso hídrico**	Indicador Propio/ Complementario	No Aplica
Proyecto 3203-05. Río Atrato sujeto de derechos						**26%**					**23%**	**10%**	**10%**	**150.000.000**	**21.400.000**	**14,27%**	**21.400.000**	**14,27%**	**150.000.000**	**21.400.000**	**14%**	**21.400.000**	**14%**				
Actividad 1. Implementar las actividades conjuntas del plan de acción en el marco de la sentencia T-622 - CORPOURABA, CODECHOCO, MADS y otros relacionados-	Número de actividades implementadas	Número	4	1		25%	enfocada en la participación en talleres y reuniones conjuntas, preparación de un proyecto y la coordinación de los muestreos de las matrices de agua y sedimentos.		4	1	25%	30%	35%	$ 60.800.000	**21.400.000**	35,20%	21.400.000	35,20%	$ 60.800.000	21.400.000	**35%**	21.400.000	**35%**		**3203 Gestión integral del recurso hídrico**	Indicador Propio/ Complementario	No Aplica
Actividad 2. Apoyar iniciativas relacionadas con la valoración de los residuos sólidos aprovechables en los municipios de Murindó y Vigía del Fuerte	Número de documentos de estudio realizados	Número	NA	NA		NA			0	0		20%				#¡DIV/0!		#¡DIV/0!	$ 0	0	**#¡DIV/0!**	0	**#¡DIV/0!**		**3203 Gestión integral del recurso hídrico**	Indicador Propio/ Complementario	No Aplica
Actividad 3. Realizar el monitoreo de matrices ambientales en el río Atrato (Agua y/o sedimentos, peces y macrófitas)	Porcentaje de redes y estaciones de monitoreo en operación	Número	2	1		50%	una campaña de monitoreo de metales pesados en la cuenca del río Atrato.		2	1	50%	30%	35%	$ 33.600.000	**0**	0,00%		0,00%	$ 33.600.000	0	**0%**	0	**0%**		**3203 Gestión integral del recurso hídrico**	Porcentaje de redes y estaciones de monitoreo en operación	Porcentaje de puntos de monitoreo con categoría buena o aceptable del Índice de Calidad de Agua (ICA)
Actividad 3. Realizar el seguimiento al cumplimiento de la sentencia	Número de seguimientos	Número	1	0		0%	, Se encuentra en proceso la contratación de un profesional quien realizara actividades para desarrollar documento compilatorio anual de avance de la implementación del plan de acción. Divulgación y/o explicación, a través de las mesas técnicas, de los determinantes ambientales y las principales afectaciones del territorio. En proceso la contratación de un técnico para desarrollar labores de restauración en la cuenca del rio Atrato, actividades de monitoreo y seguimiento al cumplimiento de la sentencia		1	0	0%	20%	30%	$ 55.600.000	**0**	0,00%		0,00%	$ 55.600.000	0	**0%**	0	**0%**		**3203 Gestión integral del recurso hídrico**	Indicador Propio/ Complementario	No Aplica
LÍNEA ESTRATÉGICA 4. PLANIFICACIÓN Y ORDENAMIENTO AMBIENTAL TERRITORIAL						**17%**			**0%**	**0%**	**17%**	**20%**	**20%**	**5.935.982.424**	**462.166.855**	**7,79%**	**248.440.930**	**4,19%**	**5.935.982.424**	**462.166.855**	**8%**	**248.440.930**	**4%**				

R-PG-06: INFORME DE GESTIÓN 1er SEMESTRE 2024 – Versión 07.
CORPOURABA

(1) ESTRUCTURA PLAN DE ACCIÓN CUATRIENAL 2024-2027	(2) INDICADOR	(2) UNIDAD DE MEDIDA	(3)META FISICA ANUAL	(4) AVANCE EJECUCIÓN DE LA META FISICA	(5) AVANCE DEL REZAGO DE LA META FISICA	(6) PORCENTAJE DE AVANCE FISICO % (Periodo Evaluado) ((4/3)*100)	(7) DESCRIPCIÓN DEL AVANCE (Describir brevemente el avance númerico registrado)	(8) FECHA DE EJECUCION DE LA EVIDENCIA	(9) META FISICA DEL PAC (Según unidad de medida)	(10) AVANCE ACUMULADO DE LA META FISICA (Según unidad de medida)	(11) PORCENTAJE DE AVANCE FISICO ACUMULADO % ((11/10)*100)	(12) PONDERACIONES PAC	(14) PONDERACIÓN ANUAL DE PROGRAMAS Y PROYECTOS VIGENCIA OBJETO DE REPORTE	(14) META FINANCIERA ANUAL ($)	(15) AVANCE DE LOS RECURSOS COMPROMETIDOS (Recursos comprometidos periodo Evaluado) ($)	(16) PORCENTAJE DEL AVANCE DE COMPROMISOS % (Periodo Evaluado) ((15/14)*100)	(17) AVANCE DE LOS RECURSOS OBLIGADOS $	(18) PORCENTAJE DE AVANCE DE LOS RECURSOS OBLIGADOS (AVANCE FINANCIERO) ((17/14)*100)	(22) META FINANCIERA DEL PAC ($)	(23) AVANCE ACUMULADO DE LREC. COMPROMETIDOS $	(24) PORCENTAJE DE AVANCE RECURSOS COMPROMETIDOS % ((23/22	(25) AVANCE ACUMULADO DE LA EJECUCIÓN DE META FINANCIERA (REC. OBLIGADOS) $	(26) PORCENTAJE DE AVANCE FINANCIERO ACUMULADO % ((25/22)*100)	(27) OBSERVACIONES	(28) PROGRAMA DE INVERSIÓN PUBLICA A LA QUE APORTA	(29) IMG AL QUE APORTA	(30) INDICADORODS AL QUE LE APORTA
			Año 1	Año 1	Año 1	Año 1						2024-2027	Año 1	Año 1	Año 1	Año 1	Año 1	Año 1								
3204 Gestión de la información y el conocimiento ambiental						**33%**					**33%**	**30%**	**30%**	**1.200.000.000**	**290.876.753**	**24,24%**	**149.842.867**	**12,49%**	**1.200.000.000**	**290.876.753**	**24%**	**149.842.867**	**12%**				
Proyecto 3204-01. Gestión Del Conocimiento y de la información ambiental						**20,0%**					**20%**	**40%**	**40%**	**150.000.000**	**0**	**0,00%**	**0**	**0,00%**	**150.000.000**	**0**	**0%**	**0**	**0%**				
Actividad 1. Implementar el Sistema de Información Ambiental Regional Geovisor, Repositorio e interoperabilidad con VITAL	Número de sistemas implementados	Número	2	1		50%	atención de 163 las solicitudes de análisis cartográficos realizados, manteniendo la disponibilidad del aplicativo Geovisor en la página web y con respecto a la implementación de la interoperabilidad con VITAL está en desarrollo.		2	1	50%	40%	40%	$ 44.000.000	**0**	0,00%	**0**	0,00%	$ 44.000.000	0	**0%**	0	**0%**		**3204 Gestión de la información y el conocimiento ambiental**	Indicador Propio/ Complementario	No Aplica
Actividad 2. Realizar el Análisis y divulgación de la información ambiental	Número de Documentos	Número	1	0		0%	Entre las actividades que se han desarrollado se encuentra la revisión de la cartografía oficial de la corporación en cuanto a determinantes ambientales, actualización de los activos de información cartográfica y el procedimiento para validar la información cartográfica que ingrese a la Corporación		1	0	0%	40%	40%	$ 84.160.000	**0**	0,00%	**0**	0,00%	$ 84.160.000	0	**0%**	0	**0%**		**3204 Gestión de la información y el conocimiento ambiental**	Indicador Propio/ Complementario	No Aplica
Actividad 3. Promover acciones relacionadas con la investigación científica y trasferencia de tecnologías en relación con los recursos naturales y el medio ambiente de la región del Urabá	Número de Documentos	Número	1	0		0%	las acciones se programaron para el segundo semestre de 2024		1	0	0%	20%	20%	$ 21.840.000	**0**	0,00%	**0**	0,00%	$ 21.840.000	0	**0%**	0	**0%**		**3204 Gestión de la información y el conocimiento ambiental**	Indicador Propio/ Complementario	No Aplica
Proyecto 3204-02. Fortalecimiento del Laboratorio de aguas de la Corporación						**50%**					**50%**	**40%**	**40%**	**750.000.000**	**238.736.311**	**31,83%**	**117.055.296**	**15,61%**	**750.000.000**	**238.736.311**	**32%**	**117.055.296**	**16%**				
Actividad 1. Formular e Implementar el plan de operación para el sostenimiento de la acreditación del laboratorio	Número de planes formulado y porcentaje de avance en la implementación del Plan de acreditación	Número	1	0,5		50%	presentó al IDEAM el plan de participación para las anualidades 3 y 4 el cual fue aprobado para su cumplimiento. Se destinaron recursos para la adquisición de los ensayos para su posterior análisis y presentación al IDEAM. • Realizar el plan de mantenimiento preventivo y/o correctivo y calibración de equipos según aplique a las necesidades específicas		1	1	50,00%	50%	50%	$ 446.627.991	**238.736.311**	53,45%	**117.055.296**	26,21%	$ 446.627.991	238.736.311	**53%**	117.055.296	**26%**		**3204 Gestión de la información y el conocimiento ambiental**	Indicador Propio/ Complementario	No Aplica
Actividad 2. Implementar una estrategia de fortalecimiento técnico y económico del laboratorio	Número de Documentos	Número	1	0,5		50%	contrató personal calificado para la realización de los diferentes análisis y muestreos corporativos y de usuarios externos durante 4 meses se adquirió el servicio de mantenimiento remoto anual del software LIMS ANALITICA		1	1	50%	50%	50%	$ 303.372.009	**0**	0,00%	**0**	0,00%	$ 303.372.009	0	**0%**	0	**0%**		**3204 Gestión de la información y el conocimiento ambiental**	Indicador Propio/ Complementario	No Aplica
Proyecto 3204-03. Fortalecimiento de las herramientas de tecnología de la información y comunicación						**25%**					**25%**	**20%**	**20%**	**300.000.000**	**52.140.442**	**17,38%**	**32.787.571**	**10,93%**	**300.000.000**	**52.140.442**	**17%**	**32.787.571**	**11%**				
Actividad 1. Realizar el soporte de Herramientas TI, Licencias y aplicativos de la corporación	Número de soportes realizados	Número	2	1		50%	contratación de la mesa de ayuda de TI para los seis primeros meses de 2024 y la mesa de ayuda de SINAP, también está en desarrollo la migración de CITA 1 a CITA 2. Se realizaron las solicitudes de contratación para los meses faltantes de las mesas de ayuda		2	1	50,00%	50%	50%	$ 227.250.845	**49.406.079**	21,74%	**283.518**	0,12%	$ 227.250.845	49.406.079	**22%**	283.518	**0%**		**3204 Gestión de la información y el conocimiento ambiental**	Indicador Propio/ Complementario	No Aplica
Actividad 2. Fortalecimiento de la infraestructura tecnológica de la corporación	Número de fortalecimientos	Número	1	0		0%	para el segundo semestre de 2024 se tiene programado realizar el proceso de contratación para la compra del antivirus y antispam y para la mejora de la seguridad tecnológica de la corporación. Se realizó el proceso de contratación para la mejora del servidor de la página web, aplicativo tasas y el certificado SSL para los aplicativos con el dominio corpouraba.gov.co		1	0	0,0%	50%	50%	$ 72.749.155	**2.734.363**	3,76%	**32.504.053**	44,68%	$ 72.749.155	2.734.363	**4%**	32.504.053	**45%**		**3204 Gestión de la información y el conocimiento ambiental**	Indicador Propio/ Complementario	No Aplica
3205 Ordenamiento ambiental territorial						**11%**					**10%**	**70%**	**70%**	**4.735.982.424**	**171.290.102**	**3,62%**	**98.598.063**	**2,08%**	**4.735.982.424**	**171.290.102**	**4%**	**98.598.063**	**2%**				
Proyecto 3205-01. Fortalecimiento de						**11,3%**					**11%**	**40%**	**40%**	**330.000.000**	**147.290.102**	**44,63%**	**79.598.063**	**24,12%**	**330.000.000**	**147.290.102**	**45%**	**79.598.063**	**24%**				

(1) ESTRUCTURA PLAN DE ACCIÓN CUATRIENAL 2024-2027	(2) INDICADOR	(2) UNIDAD DE MEDIDA	(3)META FISICA ANUAL	(4) AVANCE EJECUCIÓN DE LA META FISICA	(5) AVANCE DEL REZAGO DE LA META FISICA	(6) PORCENTAJE DE AVANCE FISICO % (Periodo Evaluado) ((4/3)*100)	(7) DESCRIPCIÓN DEL AVANCE (Describir brevemente el avance númerico registrado)	(8) FECHA DE EJECUCION DE LA EVIDENCIA	(9) META FISICA DEL PAC (Según unidad de medida)	(10) AVANCE ACUMULADO DE LA META FISICA (Según unidad de medida)	(11) PORCENTAJE DE AVANCE FISICO ACUMULADO % ((11/10)*100)	(12) PONDERACIONES PAC	(14) PONDERACIÓN ANUAL DE PROGRAMAS Y PROYECTOS VIGENCIA OBJETO DE REPORTE	(14) META FINANCIERA ANUAL ($)	(15) AVANCE DE LOS RECURSOS COMPROMETIDOS (Recursos comprometidos periodo Evaluado) ($)	(16) PORCENTAJE DEL AVANCE DE COMPROMISOS % (Periodo Evaluado) ((15/14)*100)	(17) AVANCE DE LOS RECURSOS OBLIGADOS $	(18) PORCENTAJE DE AVANCE DE LOS RECURSOS OBLIGADOS (AVANCE FINANCIERO) ((17/14)*100)	(22) META FINANCIERA DEL PAC ($)	(23) AVANCE ACUMULADO DE LREC. COMPROMETIDOS $	(24) PORCENTAJE DE AVANCE RECURSOS COMPROMETIDOS % ((23/22	(25) AVANCE ACUMULADO DE LA EJECUCIÓN DE META FINANCIERA (REC. OBLIGADOS) $	(26) PORCENTAJE DE AVANCE FINANCIERO ACUMULADO % ((25/22)*100)	(27) OBSERVACIONES	(28) PROGRAMA DE INVERSIÓN PUBLICA A LA QUE APORTA	(29) IMG AL QUE APORTA	(30) INDICADORODS AL QUE LE APORTA
			Año 1	Año 1	Año 1	Año 1						2024-2027	Año 1	Año 1	Año 1	Año 1	Año 1	Año 1									
los instrumentos de planificación y ordenamiento ambienta																											
Actividad 1. Asesorar a los municipios priorizados en ordenamiento territorial	Porcentaje de municipios asesorados o asistidos en la inclusión del componente ambiental en los procesos de planificación y ordenamiento territorial, con énfasis en la incorporación de las determinantes ambientales para la revisión y ajuste de los POT	Número	19	1		5%	mediante la asesoría en la inclusión del componente ambiental en los procesos de planificación y ordenamiento territorial para el municipio de San Juan de Urabá		19	1	5%	20%	25%	$ 32.080.638	**20.000.000**	62,34%	**15.000.000**	46,76%	$ 32.080.638	20.000.000	**62%**	15.000.000	**47%**		**3205 Ordenamiento ambiental territorial**	Porcentaje de municipios asesorados o asistidos en la inclusión del componente ambiental en los procesos de planificación y ordenamiento territorial, con énfasis en la incorporación de las determinantes ambientales para la revisión y ajuste de los POT	No Aplica
Actividad 2. Actualizar el Plan de Gestión Ambiental regional	Número de Planes actualizados	Número	1	0		0%	Documento PAC 2024-2027, Acuerdo de aprobación No. 0004-2024, Registro de asistencia a la socialización del PAC, registro fotográfico.		1	0	0%	10%	10%	$ 87.640.147	**37.931.817**	43,28%	**37.331.817**	42,60%	$ 87.640.147	37.931.817	**43%**	37.331.817	**43%**		**3205 Ordenamiento ambiental territorial**	Indicador Propio/ Complementario	No Aplica
Actividad 3. Formular el Plan de Acción Cuatrienal	Número de Plan formulado	Número	1	1		100%	Se realizó audiencia pública para la presentación del plan de acción cuatrienal 2024-2027, el 19 de abril de 2024, en las instalaciones de la cámara de comercio de Apartadó, a la cual asistieron un total de 225 personas, así mismo, se precisa que dicha audiencia fue transmitida a través de las redes sociales de CORPOURABA, así como por la plataforma YouTube, el resultado se dejó contenido en el Acta N° 100-01-06-01-0002 del 23 de abril de 2024. Acuerdo de aprobación No. 0004-2024		1	1	100%	10%	10%	$ 136.856.717	**84.900.000**	62,04%	**25.407.961**	18,57%	$ 136.856.717	84.900.000	**62%**	25.407.961	**19%**		**3205 Ordenamiento ambiental territorial**	Indicador Propio/ Complementario	No Aplica
Actividad 4. Formular los lineamientos para el ordenamiento del suelo rural suburbano	Número de Documentos formulado	Número	NA	NA		NA			0	0		20%		$ 0	**0**	#¡DIV/0!	**0**	#¡DIV/0!	$ 0	0	**#¡DIV/0!**	0	**#¡DIV/0!**		**3205 Ordenamiento ambiental territorial**	Indicador Propio/ Complementario	No Aplica
Actividad 5. Realizar el Seguimiento a Planes de ordenamiento territorial	Porcentaje de municipios asesorados o asistidos en la inclusión del componente ambiental en los procesos de planificación y ordenamiento territorial, con énfasis en la incorporación de las determinantes ambientales para la revisión y ajuste de los POT	Número	7	0		0%	Sin avances a la fecha		7	0	0%	20%	25%	$ 33.492.498	**0**	0,00%	**0**	0,00%	$ 33.492.498	0	**0%**	0	**0%**		**3205 Ordenamiento ambiental territorial**	Porcentaje de municipios asesorados o asistidos en la inclusión del componente ambiental en los procesos de planificación y ordenamiento territorial, con énfasis en la incorporación de las determinantes ambientales para la revisión y ajuste de los POT	No Aplica
Actividad 6. Apoyar la formulación del ordenamiento ambiental y organizacional para la gestión de proyectos ambientales en las comunidades indígenas	Número de Documentos formulados y aplicados	Número	1	0		0%	Sin avances a la fecha		1	0	0%	10%	15%	$ 15.000.000	**4.458.285**	29,72%	**1.858.285**	12,39%	$ 15.000.000	4.458.285	**30%**	1.858.285	**12%**		**3205 Ordenamiento ambiental territorial**	Indicador Propio/ Complementario	No Aplica
Actividad 7. Apoyar la formulación del ordenamiento ambiental y organizacional para la gestión de proyectos ambientales en las comunidades Negras	Número de Documentos formulados y aplicados	Número	1	0		0%	Sin avances a la fecha		1	0	0%	10%	15%	$ 24.930.000	**0**	0,00%	**0**	0,00%	$ 24.930.000	0	**0%**	0	**0%**		**3205 Ordenamiento ambiental territorial**	Indicador Propio/ Complementario	No Aplica
Proyecto 3205-02. Estrategias de Adaptación y Gestión del Riesgo						**15%**					**15%**	**40%**	**40%**	**401.000.000**	**24.000.000**	**5,99%**	**19.000.000**	**4,74%**	**401.000.000**	**24.000.000**	**6%**	**19.000.000**	**5%**				
Actividad 1. Acompañar y asesorar a los municipios y	Número de acompañamientos	Número	20	15		75%	mediante la participación en las reuniones de los consejos municipales de gestión del riesgo de desastres y/o de		20	15	75,00%	20%	20%	$ 146.493.526	**24.000.000**	16,38%	**19.000.000**	12,97%	$ 146.493.526	24.000.000	**16%**	19.000.000	**13%**		**3205 Ordenamiento ambiental territorial**	Indicador Propio/ Complementario	Porcentaje de departamentos y ciudades

(1) ESTRUCTURA PLAN DE ACCIÓN CUATRIENAL 2024-2027	(2) INDICADOR	(2) UNIDAD DE MEDIDA	(3)META FISICA ANUAL	(4) AVANCE EJECUCIÓN DE LA META FISICA	(5) AVANCE DEL REZAGO DE LA META FISICA	(6) PORCENTAJE DE AVANCE FISICO % (Periodo Evaluado) ((4/3)*100)	(7) DESCRIPCIÓN DEL AVANCE (Describir brevemente el avance númerico registrado)	(8) FECHA DE EJECUCION DE LA EVIDENCIA	(9) META FISICA DEL PAC (Según unidad de medida)	(10) AVANCE ACUMULADO DE LA META FISICA (Según unidad de medida)	(11) PORCENTAJE DE AVANCE FISICO ACUMULADO % ((11/10)*100)	(12) PONDERACIONES PAC	(14) PONDERACIÓN ANUAL DE PROGRAMAS Y PROYECTOS VIGENCIA OBJETO DE REPORTE	(14) META FINANCIERA ANUAL ($)	(15) AVANCE DE LOS RECURSOS COMPROMETIDOS (Recursos comprometidos periodo Evaluado) ($)	(16) PORCENTAJE DEL AVANCE DE COMPROMISOS % (Periodo Evaluado) ((15/14)*100)	(17) AVANCE DE LOS RECURSOS OBLIGADOS $	(18) PORCENTAJE DE AVANCE DE LOS RECURSOS OBLIGADOS (AVANCE FINANCIERO) ((17/14)*100)	(22) META FINANCIERA DEL PAC ($)	(23) AVANCE ACUMULADO DE LREC. COMPROMETIDOS $	(24) PORCENTAJE DE AVANCE RECURSOS COMPROMETIDOS % ((23/22	(25) AVANCE ACUMULADO DE LA EJECUCIÓN DE META FINANCIERA (REC. OBLIGADOS) $	(26) PORCENTAJE DE AVANCE FINANCIERO ACUMULADO % ((25/22)*100)	(27) OBSERVACIONES	(28) PROGRAMA DE INVERSIÓN PUBLICA A LA QUE APORTA	(29) IMG AL QUE APORTA	(30) INDICADORODS AL QUE LE APORTA
			Año 1	Año 1	Año 1	Año 1						2024-2027	Año 1	Año 1	Año 1	Año 1	Año 1	Año 1								
departamento, en los consejos municipales y/o departamental de gestión del riesgo de desastres							capacitaciones de los municipios de la jurisdicción, además del acompañamiento en los diferentes eventos de riesgo que se presentan en los entes territoriales brindando asesoría permanente																			capitales que incorporan criterios de cambio climático en las líneas instrumentales de sus planes de desarrollo
Actividad 2 Apoyar la implementación de los sistemas de monitoreo y alertas tempranas comunitario de los entes territoriales	Número de Sistemas de alertas tempranas para la gestión del riesgo de desastres apoyados	Número	NA	NA		NA			0	0		10%		$ 0	**0**	#¡DIV/0!	**0**	#¡DIV/0!	$ 0	0	**#¡DIV/0!**	0	**#¡DIV/0!**		**3205 Ordenamiento ambiental territorial**	Indicador Propio/ Complementario	No Aplica
Actividad 3. Elaborar los estudios y diseños de acciones de mitigación propendiendo por soluciones basadas en la naturaleza en el marco de la competencia de la Corporación	Número de estudios realiados	Número	1	0		0%	No se tiene avance en esta meta		1	0	0%	20%	20%	$ 19.506.474	**0**	0,00%	**0**	0,00%	$ 19.506.474	0	**0%**	0	**0%**		**3205 Ordenamiento ambiental territorial**	Indicador Propio/ Complementario	No Aplica
Actividad 4. Apoyar acciones en la cuenca del río Apartadó y otras fuentes priorizadas de la Jurisdicción, en el marco de gestión del riesgo y/o funciones Corporativas	Número de apoyos realizados	Número	1	0		0%	No se tiene avance en esta meta		1	0	0%	10%	10%	$ 11.000.000	**0**	0,00%	**0**	0,00%	$ 11.000.000	0	**0%**	0	**0%**		**3205 Ordenamiento ambiental territorial**	Indicador Propio/ Complementario	No Aplica
Actividad 5. Apoyar en estudios para el Conocimiento del riesgo y la reducción del riesgo	Número de estudios realiados	Número	3	0		0%	No se tiene avance en esta meta		3	0	0%	10%	15%	$ 55.000.000	**0**	0,00%	**0**	0,00%	$ 55.000.000	0	**0%**	0	**0%**		**3205 Ordenamiento ambiental territorial**	Indicador Propio/ Complementario	No Aplica
Actividad 6. Implementar el plan de respuesta ante fenómenos de variabilidad climática - temporadas, huracanes, ENSO, etc.	Número de documentos de seguimiento	Número	2	0		0%	No se tiene avance en esta meta		2	0	0%	10%	10%	$ 15.000.000	**0**	0,00%	**0**	0,00%	$ 15.000.000	0	**0%**	0	**0%**		**3205 Ordenamiento ambiental territorial**	Indicador Propio/ Complementario	No Aplica
Actividad 7. Realizar el acompañamiento a los cuerpos de bomberos de la Jurisdicción	Número de cuerpos de bomberos acompañados	Número	2	0		0%	No se tiene avance en esta meta		2	0	0%	10%	15%	$ 150.000.000	**0**	0,00%	**0**	0,00%	$ 150.000.000	0	**0%**	0	**0%**		**3205 Ordenamiento ambiental territorial**	Indicador Propio/ Complementario	No Aplica
Actividad 8. Implementar la metodología de evaluación de daños, y análisis de necesidades ambientales post desastres continental EDANAC	Número de estudios realizados	Número	4	0		0%	No se tiene avance en esta meta		4	0	0%	10%	10%	$ 4.000.000	**0**	0,00%	**0**	0,00%	$ 4.000.000	0	**0%**	0	**0%**		**3205 Ordenamiento ambiental territorial**	Indicador Propio/ Complementario	No Aplica
Proyecto 3205-03. ELABORACIÓN DE LOS ESTUDIOS BASICOS DE GESTIÓN DEL RIESGO DE LOS MUNICIPIOS DE ABRIAQUÍ, DABEIBA, FRONTINO, MURINDO, SAN JUAN DE URABÁ, URAMITA, URRAO, TURBO Y VIGÍA DEL FUERTE, DEPARTAMENTO DE ANTIOQUIA. FCA						**0%**					**0%**	**20%**	**20%**	**4.004.982.424**	**0**	**0,00%**	**0**	**0,00%**	**4.004.982.424**	**0**	**0%**	**0**	**0%**				
Actividad 1. Fortalecer la capacidad institucional de la gestión del riesgo en los municipios de la de Abriaquí, Dabeiba, Frontino, Murindo, San Juan De Urabá, Uramita, Urrao, Turbo Y Vigía Del Fuerte	Número de medidas de reducción del riesgo determinadas	Número	13	0		0%	No se tiene avance en esta meta		13	0	0,00%	70%	70%	$ 3.548.931.791		0,00%		0,00%	$ 3.548.931.791	0	**0%**	0	**0%**		**3205 Ordenamiento ambiental territorial**	Porcentaje de departamentos y ciudades capitales que incorporan criterios de cambio climático en las líneas instrumentales de sus planes de desarrollo	No Aplica

(1) ESTRUCTURA PLAN DE ACCIÓN CUATRIENAL 2024-2027	(2) INDICADOR	(2) UNIDAD DE MEDIDA	(3)META FISICA ANUAL	(4) AVANCE EJECUCIÓN DE LA META FISICA	(5) AVANCE DEL REZAGO DE LA META FISICA	(6) PORCENTAJE DE AVANCE FISICO % (Periodo Evaluado) ((4/3)*100)	(7) DESCRIPCIÓN DEL AVANCE (Describir brevemente el avance númerico registrado)	(8) FECHA DE EJECUCION DE LA EVIDENCIA	(9) META FISICA DEL PAC (Según unidad de medida)	(10) AVANCE ACUMULADO DE LA META FISICA (Según unidad de medida)	(11) PORCENTAJE DE AVANCE FISICO ACUMULADO % ((11/10)*100)	(12) PONDERACIONES PAC	(14) PONDERACIÓN ANUAL DE PROGRAMAS Y PROYECTOS VIGENCIA OBJETO DE REPORTE	(14) META FINANCIERA ANUAL ($)	(15) AVANCE DE LOS RECURSOS COMPROMETIDOS (Recursos comprometidos periodo Evaluado) ($)	(16) PORCENTAJE DEL AVANCE DE COMPROMISOS % (Periodo Evaluado) ((15/14)*100)	(17) AVANCE DE LOS RECURSOS OBLIGADOS $	(18) PORCENTAJE DE AVANCE DE LOS RECURSOS OBLIGADOS (AVANCE FINANCIERO) ((17/14)*100)	(22) META FINANCIERA DEL PAC ($)	(23) AVANCE ACUMULADO DE LREC. COMPROMETIDOS $	(24) PORCENTAJE DE AVANCE RECURSOS COMPROMETIDOS % ((23/22	(25) AVANCE ACUMULADO DE LA EJECUCIÓN DE META FINANCIERA (REC. OBLIGADOS) $	(26) PORCENTAJE DE AVANCE FINANCIERO ACUMULADO % ((25/22)*100)	(27) OBSERVACIONES	(28) PROGRAMA DE INVERSIÓN PUBLICA A LA QUE APORTA	(29) IMG AL QUE APORTA	(30) INDICADORES AL QUE LE APORTA
			Año 1	Año 1	Año 1	Año 1						2024-2027	Año 1	Año 1	Año 1	Año 1	Año 1	Año 1									
Actividad 2. Determinar las medidas de reducción del riesgo en los municipios de Abriaquí, Dabeiba, Frontino, Murindo, San Juan De Urabá, Uramita, Urrao, Turbo Y Vigía Del Fuerte	Número de seguimientos técnicos y administrativos realizados	Número	1	0		0%	No se tiene avance en esta meta		1	0	0,0%	30%	30%	$ 456.050.633		0,00%		0,00%	$ 456.050.633	0	**0%**	0	**0%**		**3205 Ordenamiento ambiental territorial**	Indicador Propio/ Complementario	No Aplica
LÍNEA ESTRATÉGICA 5. GESTIÓN DEL RIESGO Y CAMBIO CLIMÁTICO PARA UN DESARROLLO BAJO EN CARBONO						**12%**					**12%**	**10%**	**10%**	**300.000.000**	**16.717.495**	**5,57%**	**16.717.495**	**5,57%**	**300.000.000**	**16.717.495**	**6%**	**16.717.495**	**6%**				
PROGRAMA 3206 Gestión del cambio climático para un desarrollo bajo en carbono y resiliente al clima						**12%**					**12%**	**100%**	**100%**	**300.000.000**	**16.717.495**	**5,57%**	**16.717.495**	**5,57%**	**300.000.000**	**16.717.495**	**6%**	**16.717.495**	**6%**				
Proyecto 1. GESTION DEL CAMBIO CLIMATICO						**12%**					**0**	**100%**	**100%**	**300.000.000**	**16.717.495**	**5,57%**	**16.717.495**	**5,57%**	**300.000.000**	**16.717.495**	**6%**	**16.717.495**	**6%**				
Actividad 1. Implementar soluciones basadas en la naturaleza (SbN), eco reducción (Eco RDD) enfocadas en biodiversidad y ecosistemas estratégicos	Porcentaje de entes territoriales asesorados en la incorporación, planificación y ejecución de acciones relacionadas con cambio climático en el marco de los instrumentos de planificación territorial	Número	1	0		0%	se realizará la contratación de un profesión para liderar la estrategia de educación.		1	0	0%	20%	30%	$ 81.971.795	**16.717.495**	20,39%	**16.717.495**	20,39%	$ 81.971.795	16.717.495	**20%**	16.717.495	**20%**		**3206 Gestión del cambio climático para un desarrollo bajo en carbono y resiliente al clima**	Porcentaje de entes territoriales asesorados en la incorporación, planificación y ejecución de acciones relacionadas con cambio climático en el marco de los instrumentos de planificación territorial	Departamentos con planes integrales (adaptación y mitigación) frente al cambio climático
Actividad 2. Desarrollar una estrategia de educación en cambio climático para las proyectos educativos institucionales ambientales	Número de estrategias desarrolladas	Número	1	0		0%	se realizará la contratación de un profesión para liderar la estrategia de educación.		1	0	0%	10%	10%	$ 9.028.205	**0**	0,00%	**0**	0,00%	$ 9.028.205	0	**0%**	0			**3206 Gestión del cambio climático para un desarrollo bajo en carbono y resiliente al clima**	Indicador Propio/ Complementario	No Aplica
Actividad 3. Implementar, en relación con la línea de energía y transporte, la medida de estufas eficientes (PIGCCTA)	Número de estrategias implementadas	Número	80	0		0%	identificación de las comunidades en donde potencialmente se puede desarrollar la construcción		80	0	0%	20%	30%	$ 189.000.000	**0**	0,00%	**0**	0,00%	$ 189.000.000	0	**0%**	0			**3206 Gestión del cambio climático para un desarrollo bajo en carbono y resiliente al clima**	Indicador Propio/ Complementario	Departamentos con planes integrales (adaptación y mitigación) frente al cambio climático
Actividad 4. Implementar, en la línea de energía y transporte, la medida de generación de biometano en el sector agropecuario	Número de estrategias implementadas	Número	NA	0		NA	Contratación de un profesional para realizar el seguimiento y consolidación del sistema		0	0		20%	0%	$ 0		#¡DIV/0!		#¡DIV/0!	$ 0	0	**#¡DIV/0!**	0			**3206 Gestión del cambio climático para un desarrollo bajo en carbono y resiliente al clima**	Indicador Propio/ Complementario	Departamentos con planes integrales (adaptación y mitigación) frente al cambio climático
Actividad 5. Apoyar la consolidación del sistema de Monitoreo, Reporte y Verificación, MRV, de emisiones de GEI en la jurisdicción	Número MRV consolidado	Número	1	0,2		20%	Contratación de un profesional para realizar el seguimiento y consolidación del sistema		1	0	20%	10%	10%	$ 8.000.000	**0**	0,00%	**0**	0,00%	$ 8.000.000	0	**0%**	0			**3206 Gestión del cambio climático para un desarrollo bajo en carbono y resiliente al clima**	Indicador Propio/ Complementario	Departamentos con planes integrales (adaptación y mitigación) frente al cambio climático
Actividad 6. Implementar el estudio de equivalencia del Plan clima y Paz 2040 de la Corporación y el PIGCCTA	Número de estudios implementados	Número	1	0,5		50%	Contratación de un profesional para realizar el seguimiento y consolidación del sistema		1	1	50%	20%	20%	$ 12.000.000	**0**	0,00%	**0**	0,00%	$ 12.000.000	0	**0%**	0			**3206 Gestión del cambio climático para un desarrollo bajo en carbono y resiliente al clima**	Indicador Propio/ Complementario	Departamentos con planes integrales (adaptación y mitigación) frente al cambio climático
LÍNEA ESTRATÉGICA 6. EDUCACIÓN AMBIENTAL, PARTICIPACIÓN Y CONFLICTOS SOCIOAMBIENTALES						**25%**					**20%**	**10%**	**10%**	**990.000.000**	**66.613.248**	**6,73%**	**40.113.248**	**4,05%**	**990.000.000**	**66.613.248**	**7%**	**40.113.248**	**4%**				
PROGRAMA 3208 Educación Ambiental						**25%**					**20,12%**	**100%**	**100%**	**990.000.000**	**66.613.248**	**6,73%**	**40.113.248**	**4,05%**	**990.000.000**	**66.613.248**	**7%**	**40.113.248**	**4%**				

(1) ESTRUCTURA PLAN DE ACCIÓN CUATRIENAL 2024-2027	(2) INDICADOR	(2) UNIDAD DE MEDIDA	(3)META FISICA ANUAL	(4) AVANCE EJECUCIÓN DE LA META FISICA	(5) AVANCE DEL REZAGO DE LA META FISICA	(6) PORCENTAJE DE AVANCE FISICO % (Periodo Evaluado) ((4/3)*100)	(7) DESCRIPCIÓN DEL AVANCE (Describir brevemente el avance númerico registrado)	(8) FECHA DE EJECUCION DE LA EVIDENCIA	(9) META FISICA DEL PAC (Según unidad de medida)	(10) AVANCE ACUMULADO DE LA META FISICA (Según unidad de medida)	(11) PORCENTAJE DE AVANCE FISICO ACUMULADO % ((11/10)*100)	(12) PONDERACIONES PAC	(14) PONDERACIÓN ANUAL DE PROGRAMAS Y PROYECTOS VIGENCIA OBJETO DE REPORTE	(14) META FINANCIERA ANUAL ($)	(15) AVANCE DE LOS RECURSOS COMPROMETIDOS (Recursos comprometidos periodo Evaluado) ($)	(16) PORCENTAJE DEL AVANCE DE COMPROMISOS % (Periodo Evaluado) ((15/14)*100)	(17) AVANCE DE LOS RECURSOS OBLIGADOS $	(18) PORCENTAJE DE AVANCE DE LOS RECURSOS OBLIGADOS (AVANCE FINANCIERO) ((17/14)*100)	(22) META FINANCIERA DEL PAC ($)	(23) AVANCE ACUMULADO DE LREC. COMPROMETIDOS $	(24) PORCENTAJE DE AVANCE RECURSOS COMPROMETIDOS % ((23/22	(25) AVANCE ACUMULADO DE LA EJECUCIÓN DE META FINANCIERA (REC. OBLIGADOS) $	(26) PORCENTAJE DE AVANCE FINANCIERO ACUMULADO % ((25/22)*100)	(27) OBSERVACIONES	(28) PROGRAMA DE INVERSIÓN PUBLICA A LA QUE APORTA	(29) IMG AL QUE APORTA	(30) INDICADORODS AL QUE LE APORTA
			Año 1	Año 1	Año 1	Año 1						2024-2027	Año 1	Año 1	Año 1	Año 1	Año 1	Año 1									
Proyecto 3208-01. Acompañamiento a procesos de Educación y Cultura Ambiental en el marco de la Política Nacional de Educación ambiental						**14%**					**14%**	**40%**	**40%**	**290.000.000**	**30.613.248**	**10,56%**	**4.113.248**	**1,42%**	**290.000.000**	**30.613.248**	**11%**	**4.113.248**	**1%**				
Actividad 1. Acompañar los PRAE, CIDEA y Proceda de la jurisdicción de CORPOURABA	Ejecución de acciones en educación ambiental	Número	35	5		14%	representado en Acompañamiento a los procesos curriculares en términos de PRAE; Asesoría para la implementación y constitución de los CIDEAM Municipales y el Acompañamiento en la formulación y seguimiento de los Proceda		35	5	14%	20%	20%	$ 85.613.248	**12.000.000**	14,02%	**900.000**	1,05%	$ 85.613.248	12.000.000	**14%**	900.000	**1%**		**3208 Educación Ambiental**	Ejecución de acciones en educación ambiental	No Aplica
Actividad 2. Acompañar y fortalecer los mecanismos de participación - mesas técnicas- veedurías - conflictos - multiculturalidad - consejos de cuenca	Número de mecanismos de articpación acompañados	Número	42	17		40%	Acompañar u organizar espacios y eventos de promoción y cultura ambiental para la dinamización de actores y elaborar bitácoras de seguimiento de los mecanismos de participación		42	17	40%	20%	20%	$ 84.000.000	**1.013.248**	1,21%	**1.013.248**	1,21%	$ 84.000.000	1.013.248	**1%**	1.013.248	**1%**		**3208 Educación Ambiental**	Indicador Propio/ Complementario	No Aplica
Actividad 3. Cumplimiento de metas de educación ambiental en acuerdos POMCAS	Número de metas cumplidas	Número	4	0,12		3%	realización de talleres de construcción colectiva con líderes comunitarios, directivos docentes, ONGS, sectores público y privado para la Implementación de los acuerdos POMCAS y la elaboración de informes y recopilación de evidencia de los talleres realizado		4	0	3%	20%	20%	$ 10.000.000	**0**	0,00%	**0**	0,00%	$ 10.000.000	0	**0%**	0	**0%**		**3208 Educación Ambiental**	Indicador Propio/ Complementario	No Aplica
Actividad 4. Apoyo en educación ambiental para el manejo de residuos sólidos	Número de apoyos	Número	2	20%		10%	Apoyar y realizar campañas de recolección de residuos sólidos en comunidades educativas y comunidad en general y Generar espacios y medios de divulgación relacionados con las actividades programadas		2	0	10%	20%	20%	$ 26.000.000	**17.600.000**	67,69%	**2.200.000**	0,084615385	$ 26.000.000	17.600.000	**68%**	2.200.000	**0,084615385**		**3208 Educación Ambiental**	Indicador Propio/ Complementario	No Aplica
Actividad 5. Realizar el Congreso regional ambiental en la jurisdicción	Número de eventos	Número	1	0		0%	el Diseño de un plan de trabajo con el sector público y privado para la gestión del primer Congreso Regional Ambiental y la Implementración de estrategia de realización del Primer Congreso Regional Ambiental		1	0	0,0%	20%	20%	$ 84.386.752	**0**	0,00%	**0**	0,00%	$ 84.386.752	0	**0%**	0	**0%**		**3208 Educación Ambiental**	Indicador Propio/ Complementario	No Aplica
Proyecto 3208-02 ESTABLECIMIENTO DE ACUERDOS ALREDEDOR DEL AGUA						**0%**					**0%**	**30%**	**30%**	**100.000.000**	**0**	**0,00%**	**0**	**0,00%**	**100.000.000**	**0**	**0%**	**0**	**0%**				
Actividad 1. Implementar una estrategia de gobernanza con los actores del recurso hídrico	Número de estrategias de gobernanza implementada	Número	1	0		0%	Programado para el segundo semestre de 2024		1	0	0%	30%	30%	$ 38.000.000	**0**	0,00%	**0**	0,00%	$ 38.000.000	0	**0%**	0	**0%**		**3208 Educación Ambiental**	Indicador Propio/ Complementario	No Aplica
Actividad 2. Implementar una estrategia de educación ambiental en torno al desabastecimiento de agua	Número de estrategias de educación ambiental implementadas	Número	2	0		0%	Programado para el segundo semestre de 2024		2	0	0%	20%	20%	$ 29.000.000	**0**	0,00%	**0**	0,00%	$ 29.000.000	0	**0%**	0	**0%**		**3208 Educación Ambiental**	Indicador Propio/ Complementario	No Aplica
Actividad 3. Apoyar y Acompañar los mecanismos de participación - veedurías - multiculturalidad - consejos de cuenca -OMEC, Juntas de acueductos veredales, plataformas colaborativas. Etc	Número de apoyos y acompañamientos	Número	5	0		0%	Programado para el segundo semestre de 2024		5	0	0%	30%	30%	$ 23.000.000	**0**	0,00%	**0**	0,00%	$ 23.000.000	0	**0%**	0	**0%**		**3208 Educación Ambiental**	Indicador Propio/ Complementario	No Aplica
Actividad 4. Apoyar la implementación de los Planes de Vida y los Planes de Etnodesarrollo a los grupos étnicos	Número de apoyos	Número	2	0		0%	Programado para el segundo semestre de 2024		2	0	0%	20%	20%	$ 10.000.000	**0**	0,00%	**0**	0	$ 10.000.000	0	**0%**	0	**0**		**3208 Educación Ambiental**	Indicador Propio/ Complementario	No Aplica
Proyecto 3208-03. Fortalecimiento de la gestión comunicacional de la Corporación						**49%**					**49%**	**30%**	**30%**	**600.000.000**	**36.000.000**	**6,00%**	**36.000.000**	**6,00%**	**600.000.000**	**36.000.000**	**6%**	**36.000.000**	**6%**				
Actividad 1. Implementar la estrategia del plan estratégico de comunicaciones	Número de Acciones realizadas/Total de Acciones programadas	Porcentaje	100%	65%		65%	actualización del Plan Estratégico de Comunicaciones, Manual de Identidad Visual, implementación de campañas internas y externas, redacción		1	1	65%	30%	30%	$ 421.000.000	**36.000.000**	8,55%	**36.000.000**	8,55%	$ 421.000.000	36.000.000	**9%**	36.000.000	**9%**		**3208 Educación Ambiental**	Indicador Propio/ Complementario	No Aplica

(1) ESTRUCTURA PLAN DE ACCIÓN CUATRIENAL 2024-2027	(2) INDICADOR	(2) UNIDAD DE MEDIDA	(3)META FISICA ANUAL	(4) AVANCE EJECUCIÓN DE LA META FISICA	(5) AVANCE DEL REZAGO DE LA META FISICA	(6) PORCENTAJE DE AVANCE FISICO % (Periodo Evaluado) ((4/3)*100)	(7) DESCRIPCIÓN DEL AVANCE (Describir brevemente el avance númerico registrado)	(8) FECHA DE EJECUCION DE LA EVIDENCIA	(9) META FISICA DEL PAC (Según unidad de medida)	(10) AVANCE ACUMULADO DE LA META FISICA (Según unidad de medida)	(11) PORCENTAJE DE AVANCE FISICO ACUMULADO % ((11/10)*100)	(12) PONDERACIONES PAC	(14) PONDERACIÓN ANUAL DE PROGRAMAS Y PROYECTOS VIGENCIA OBJETO DE REPORTE	(14) META FINANCIERA ANUAL ($)	(15) AVANCE DE LOS RECURSOS COMPROMETIDOS (Recursos comprometidos periodo Evaluado) ($)	(16) PORCENTAJE DEL AVANCE DE COMPROMISOS % (Periodo Evaluado) ((15/14)*100)	(17) AVANCE DE LOS RECURSOS OBLIGADOS $	(18) PORCENTAJE DE AVANCE DE LOS RECURSOS OBLIGADOS (AVANCE FINANCIERO) ((17/14)*100)	(22) META FINANCIERA DEL PAC ($)	(23) AVANCE ACUMULADO DE LREC. COMPROMETIDOS $	(24) PORCENTAJE DE AVANCE RECURSOS COMPROMETIDOS % ((23/22	(25) AVANCE ACUMULADO DE LA EJECUCIÓN DE META FINANCIERA (REC. OBLIGADOS) $	(26) PORCENTAJE DE AVANCE FINANCIERO ACUMULADO % ((25/22)*100)	(27) OBSERVACIONES	(28) PROGRAMA DE INVERSIÓN PUBLICA A LA QUE APORTA	(29) IMG AL QUE APORTA	(30) INDICADORODS AL QUE LE APORTA
			Año 1	Año 1	Año 1	Año 1						2024-2027	Año 1	Año 1	Año 1	Año 1	Año 1	Año 1									
							y apoyo de contenidos informativos y ambientales, producción y edición de productos multimediales: piezas gráficas y videos.																				
Actividad 2. Implementar la estrategia del plan De participación ciudadana	Número de Acciones realizadas/Total de Acciones programadas	Porcentaje	100%	45%		45%	Desde la oficina de comunicaciones, venimos realizando el acompañamiento a las diferentes actividades que se realizan con los grupos de valor, tales como: proyectos ambientales escolares, talleres de educación ambiental relacionado con la conservación de especies de fauna silvestre, rendición de cuentas, socialización del PAC, negocios verdes y BANCO 2 entre otros		1	0	45%	20%	20%	$ 38.000.000	**0**	0,00%	**0**	0,00%	$ 38.000.000	0	**0%**	0	**0%**		3208 Educación Ambiental	Indicador Propio/ Complementario	No Aplica
Actividad 3. Realizar la caracterización de grupos de valor de CORPOURABA	Número documentos	Número	1	0,2		20%	las actualizaciones de la base de datos que se actualiza a través de ellos espacios de participación ciudadana en los espacios que se genera en la corporación.		1	0	20%	10%	10%	$ 10.000.000	**0**	0,00%	**0**	0,00%	$ 10.000.000	0	**0%**	0	**0%**		3208 Educación Ambiental	Indicador Propio/ Complementario	No Aplica
Actividad 4. Implementar anualmente una estrategia de divulgación de los resultados ya análisis ambientales sobre las inversiones de los programas y proyectos del PAC 2024-2027	Número de estrategias implementadas	Número	1	40%		40%	Acompañamiento para la divulgación de los proyectos y programas que lidera la corporación		1	0	40%	30%	30%	$ 121.000.000	**0**	0,00%	**0**	0	$ 121.000.000	0	**0%**	0	**0**		3208 Educación Ambiental	Indicador Propio/ Complementario	No Aplica
Actividad 5. Actualizar la pagina web de la corporación	Número de Acciones realizadas/Total de Acciones programadas	Número	1	0,65		65%	la armonización visual del sitio web, Actualización de información relacionada con el nuevo periodo, publicación de noticias, circulares internas, externas, resoluciones y decretos		1	1	65,0%	10%	10%	$ 10.000.000	**0**	0,00%	**0**	0,00%	$ 10.000.000	0	**0%**	0	**0%**		3208 Educación Ambiental	Indicador Propio/ Complementario	No Aplica
LÍNEA ESTRATÉGICA 7. FORTALECIMIENTO INSTITUCIONAL Y SERVICIO A LOS CIUDADANOS						**30%**					**25%**	**10%**	**10%**	**1.820.000.000**	**662.125.528**	**36,38%**	**395.152.025**	**21,71%**	**1.820.000.000**	**662.125.528**	**36%**	**395.152.025**	**22%**				
PROGRAMA 3299 Fortalecimiento de la gestión y dirección del Sector Ambiente y Desarrollo Sostenible						**30%**					**25%**	**100%**	**100%**	**1.820.000.000**	**662.125.528**	**36,38%**	**395.152.025**	**21,71%**	**1.820.000.000**	**662.125.528**	**36%**	**395.152.025**	**22%**				
Proyecto 3299-01. Fortalecimiento de la gestión financiera y administrativa						**17%**					**17%**	**30%**	**30%**	**770.000.000**	**294.054.308**	**38,19%**	**153.149.855**	**19,89%**	**770.000.000**	**294.054.308**	**38%**	**153.149.855**	**20%**				
Implementar estrategia para optimimizar el recaudo de las rentas corporativas	Número de acciones realizadas	Número	2	1		50%	contratación de profesional para el fortalecimiento del recaudo del laboratorio		2	1	50%	10%	10%	$ 196.982.333	**81.019.822**	41,13%	**30.507.822**	15,49%	$ 196.982.333	81.019.822	**41%**	30.507.822	**15%**		3299 Fortalecimiento de la gestión y dirección del Sector Ambiente y Desarrollo Sostenible	Indicador Propio/ Complementario	No Aplica
Realizar estudios y diseños de las instalaciones de la sede centro de la corporación	Número de Documentos	Número	NA	NA		NA			0	0		20%	20%	$ 0	**0**	#¡DIV/0!	**0**	#¡DIV/0!	$ 0	0	**#¡DIV/0!**	0	**#¡DIV/0!**		3299 Fortalecimiento de la gestión y dirección del Sector Ambiente y Desarrollo Sostenible	Indicador Propio/ Complementario	No Aplica
Realizar la adecuación de las sedes de la Corporación	Número de sedes adecuadas	Número	1	0,25		25%	realizada la adecuación de la cubierta de la sede centro, labores de pintura urgentes y estudio para la modernización de la sede		1	0	25%	20%	20%	$ 304.010.307	**144.567.503**	47,55%	**54.905.050**	18,06%	$ 304.010.307	144.567.503	**48%**	54.905.050	**18%**		3299 Fortalecimiento de la gestión y dirección del Sector Ambiente y Desarrollo Sostenible	Indicador Propio/ Complementario	No Aplica
Implementar acciones del Plan de Seguridad y Salud en el trabajo	Número de Planes implementados	Número	1	0,1		10%	Con la realización de eventos relacionados con SST		1	0	10%	10%	10%	$ 118.666.983	**58.666.983**	49,44%	**57.936.983**	48,82%	$ 118.666.983	58.666.983	**49%**	57.936.983	**49%**		3299 Fortalecimiento de la gestión y dirección del Sector Ambiente y Desarrollo Sostenible	Indicador Propio/ Complementario	No Aplica
Implementar el Plan de Formación y Capacitación	Capacitaciones realizadas	Número	5	0		0%	• No se tiene avance		5	0	0%	20%	20%	$ 48.800.000	**9.800.000**	20,08%	**9.800.000**	0,200819672	$ 48.800.000	9.800.000	**20%**	9.800.000	**0,200819672**		3299 Fortalecimiento de la gestión y dirección del Sector Ambiente y Desarrollo Sostenible	Indicador Propio/ Complementario	No Aplica
Implementar acciones de bienestar e incentivos	Porcentaje de Acciones realizadas/Total de Acciones programadas	Porcentaje	100%	30%		30%	• Celebración día de la mujer • Celebración día del hombre • Celebración día del servidor Público • Días de recarga tu corazón		1	0	30,0%	20%	20%	$ 101.540.377	**0**	0,00%	**0**	0,00%	$ 101.540.377	0	**0%**	0	**0%**		3299 Fortalecimiento de la gestión y dirección del Sector Ambiente y Desarrollo Sostenible	Indicador Propio/ Complementario	No Aplica
Proyecto 3299-02. Fortalecimiento del sistema de						**26%**					**26%**	**30%**	**30%**	**250.000.000**	**92.012.007**	**36,80%**	**53.229.957**	**21,29%**	**250.000.000**	**92.012.007**	**37%**	**53.229.957**	**21%**				

R-PG-06: INFORME DE GESTIÓN 1er SEMESTRE 2024 – Versión 07.
CORPOURABA

(1) ESTRUCTURA PLAN DE ACCIÓN CUATRIENAL 2024-2027	(2) INDICADOR	(2) UNIDAD DE MEDIDA	(3)META FISICA ANUAL	(4) AVANCE EJECUCIÓN DE LA META FISICA	(5) AVANCE DEL REZAGO DE LA META FISICA	(6) PORCENTAJE DE AVANCE FISICO % (Periodo Evaluado) ((4/3)*100)	(7) DESCRIPCIÓN DEL AVANCE (Describir brevemente el avance númerico registrado)	(8) FECHA DE EJECUCION DE LA EVIDENCIA	(9) META FISICA DEL PAC (Según unidad de medida)	(10) AVANCE ACUMULADO DE LA META FISICA (Según unidad de medida)	(11) PORCENTAJE DE AVANCE FISICO ACUMULADO % ((11/10)*100)	(12) PONDERACIONES PAC	(14) PONDERACIÓN ANUAL DE PROGRAMAS Y PROYECTOS VIGENCIA OBJETO DE REPORTE	(14) META FINANCIERA ANUAL ($)	(15) AVANCE DE LOS RECURSOS COMPROMETIDOS (Recursos comprometidos periodo Evaluado) ($)	(16) PORCENTAJE DEL AVANCE DE COMPROMISOS % (Periodo Evaluado) ((15/14)*100)	(17) AVANCE DE LOS RECURSOS OBLIGADOS $	(18) PORCENTAJE DE AVANCE DE LOS RECURSOS OBLIGADOS (AVANCE FINANCIERO) ((17/14)*100)	(22) META FINANCIERA DEL PAC ($)	(23) AVANCE ACUMULADO DE LREC. COMPROMETIDOS $	(24) PORCENTAJE DE AVANCE RECURSOS COMPROMETIDOS % ((23/22	(25) AVANCE ACUMULADO DE LA EJECUCIÓN DE META FINANCIERA (REC. OBLIGADOS) $	(26) PORCENTAJE DE AVANCE FINANCIERO ACUMULADO % ((25/22)*100)	(27) OBSERVACIONES	(28) PROGRAMA DE INVERSIÓN PUBLICA A LA QUE APORTA	(29) IMG AL QUE APORTA	(30) INDICADORODS AL QUE LE APORTA
			Año 1	Año 1	Año 1	Año 1						2024-2027	Año 1	Año 1	Año 1	Año 1	Año 1	Año 1										
gestión corporativo institucional																												
Implementar el Plan de Trabajo de Control interno	Porcentaje de Acciones realizadas/Total de Acciones programadas	Porcentaje	100%	12%		12%	Ver tabla		1	0	12%	20%	20%	$ 21.069.065	**18.790.097**	89,18%	**18.790.097**	89,18%	$ 21.069.065	18.790.097	**89%**	18.790.097	**89%**		**3299 Fortalecimiento de la gestión y dirección del Sector Ambiente y Desarrollo Sostenible**	Indicador Propio/ Complementario	No Aplica
Porcentaje de los procesos del SGC certificados	porcentaje de sistema de Gestión certificado	Porcentaje	100%	50%		50%	• 100% de los procesos del SGC se encuentran certificados y/o acreditados.		1	1	50%	20%	20%	$ 55.338.722	**25.222.050**	45,58%	**25.222.050**	45,58%	$ 55.338.722	25.222.050	**46%**	25.222.050	**46%**		**3299 Fortalecimiento de la gestión y dirección del Sector Ambiente y Desarrollo Sostenible**	Indicador Propio/ Complementario	No Aplica
Implementar el plan de mejora del Índice de Evaluación de Desempeño Institucional -IEDI	Porcentaje de Acciones del plan realizadas/Total de Acciones programadas	Porcentaje	80%	5%		6%	• Efectuado el reporte de la información de CORPOURABA, para la Evaluación de Desempeño institucional – IEDI 2023, en la plataforma / aplicativo establecida por Ministerio de Ambiente y Desarrollo Sostenible del MADS. Presentado mediante oficio 300-06-01-01-0455 del 28/02/2024 y enviado a través de correo electrónico del 29/02/2024.		1	0	6%	20%	20%	$ 879.168	**0**	0,00%	**0**	0,00%	$ 879.168	0	**0%**	0	**0%**		**3299 Fortalecimiento de la gestión y dirección del Sector Ambiente y Desarrollo Sostenible**	Indicador Propio/ Complementario	No Aplica
Implementar el Plan de acción del Modelo Integrado de Planeación y Gestión (MIPG)	Porcentaje de plan de Sistema de Gestión implementado	Porcentaje	80%	40%		50%	Ver informe en word		1	0	50%	20%	20%	$ 172.126.933	$ 47.999.860	27,89%	**9.217.810**	0,053552398	$ 172.126.933	47.999.860	**28%**	9.217.810	**0,053552398**		**3299 Fortalecimiento de la gestión y dirección del Sector Ambiente y Desarrollo Sostenible**	Indicador Propio/ Complementario	No Aplica
Fortalecer el banco de proyectos corporativo	Número de proyectos formulados	Número	9	1		11%	un (1) proyecto formulado y presentado por valor de $26.814.248.950.		9	1	11,1%	20%	20%	$ 586.112	**0**	0,00%	**0**	0,00%	$ 586.112	0	**0%**	0	**0%**		**3299 Fortalecimiento de la gestión y dirección del Sector Ambiente y Desarrollo Sostenible**	Indicador Propio/ Complementario	No Aplica
Proyecto 3299-03. Fortalecimiento de la gestión jurídica, documental y transparencia para el servicio al ciudadano						**50%**					**30%**	**40%**	**40%**	**800.000.000**	**276.059.213**	**34,51%**	**188.772.213**	**23,60%**	**800.000.000**	**276.059.213**	**35%**	**188.772.213**	**24%**				
Realizar informes de la atención a requerimientos jurídicos en las actuaciones administrativas	Número de informes Administrativas de procesos	Número	2	1		50%	• Autos (declaran reunida información, acogen información y en el marco de la Ley 1333 de 2009): 67 • Autos de inicio de trámites: 54 • Resoluciones: 531		2	1	50%	20%	30%	$ 611.393.086	**204.259.213**	33,41%	**150.572.213**	24,63%	$ 611.393.086	204.259.213	**33%**	150.572.213	**25%**		**3299 Fortalecimiento de la gestión y dirección del Sector Ambiente y Desarrollo Sostenible**	Indicador Propio/ Complementario	No Aplica
Apoyo técnico para el uso de los aplicativos (SIGEP, SECOP)	Número de apoyos en las plataformas SIGEP/SECOP	Número	2	1		50%	SIGEP II, para la vigencia 2024 me fue dado el rol de gestión de contratos y activado el usuario a la profesional universitaria de la oficina, para realizar las tareas en la plataforma, y se tiene la posibilidad de revisar a cada uno de los contratistas sobre el cargue de los documentos asociados a su hoja de vida en dicha plataforma, se han requerido a cada contratista el cumplimiento del diligenciamiento de la información a través de circular y correos electrónicos, hemos avanzado en la revisión de los 90 contratistas, se están haciendo labores de asociación de contratos de Secop II en la plataforma Sigep II		2	1	50%	10%	20%	$ 145.806.914	**30.000.000**	20,58%	**22.500.000**	15,43%	$ 145.806.914	30.000.000	**21%**	22.500.000	**15%**		**3299 Fortalecimiento de la gestión y dirección del Sector Ambiente y Desarrollo Sostenible**	Indicador Propio/ Complementario	No Aplica
Actualizar las Tablas de Retención Documental de la Corporación	Número de documento actualizado	Número	NA	NA		NA			0	0		20%		$ 0	**0**	#¡DIV/0!	**0**	#¡DIV/0!	$ 0	0	**#¡DIV/0!**	0	**#¡DIV/0!**		**3299 Fortalecimiento de la gestión y dirección del Sector Ambiente y Desarrollo Sostenible**	Indicador Propio/ Complementario	No Aplica
Avanzar en la implementación de la Ventanilla Integral de Servicios - VIS y servicios ciudadano digitales	Número de acciones realizados	Número	NA	NA		NA			0	0		10%		$ 0	**0**	#¡DIV/0!	**0**	#¡DIV/0!	$ 0	0	**#¡DIV/0!**	0	**#¡DIV/0!**		**3299 Fortalecimiento de la gestión y dirección del Sector Ambiente y Desarrollo Sostenible**	Indicador Propio/ Complementario	No Aplica
Realizar las audiencias de rendición de cuentas de la corporación	Número de Audiencias realizadas	Número	1	1		100%	Se realizó audiencia pública para la presentación del plan de acción cuatrienal 2024-2027, el 19 de abril de 2024, en las instalaciones de la cámara de comercio de Apartadó, a la cual asistieron un total de 225 personas, así mismo, se precisa que dicha audiencia fue transmitida a través de las redes sociales de CORPOURABA, así como por la plataforma YouTube, el resultado se dejó contenido en		1	1	100,0%	10%	20%	$ 1.200.000	**1.200.000**	100,00%	**0**	0,00%	$ 1.200.000	1.200.000	**100%**	0	**0%**		**3299 Fortalecimiento de la gestión y dirección del Sector Ambiente y Desarrollo Sostenible**	Indicador Propio/ Complementario	No Aplica

R-PG-06: INFORME DE GESTIÓN 1er SEMESTRE 2024 – Versión 07.
CORPOURABA

(1) ESTRUCTURA PLAN DE ACCIÓN CUATRIENAL 2024-2027	(2) INDICADOR	(2) UNIDAD DE MEDIDA	(3)META FISICA ANUAL	(4) AVANCE EJECUCIÓN DE LA META FISICA	(5) AVANCE DEL REZAGO DE LA META FISICA	(6) PORCENTAJE DE AVANCE FISICO % (Periodo Evaluado) ((4/3)*100)	(7) DESCRIPCIÓN DEL AVANCE (Describir brevemente el avance númerico registrado)	(8) FECHA DE EJECUCION DE LA EVIDENCIA	(9) META FISICA DEL PAC (Según unidad de medida)	(10) AVANCE ACUMULADO DE LA META FISICA (Según unidad de medida)	(11) PORCENTAJE DE AVANCE FISICO ACUMULADO % ((11/10)*100)	(12) PONDERACIONES PAC	(14) PONDERACIÓN ANUAL DE PROGRAMAS Y PROYECTOS VIGENCIA OBJETO DE REPORTE	(14) META FINANCIERA ANUAL ($)	(15) AVANCE DE LOS RECURSOS COMPROMETIDOS (Recursos comprometidos periodo Evaluado) ($)	(16) PORCENTAJE DEL AVANCE DE COMPROMISOS % (Periodo Evaluado) ((15/14)*100)	(17) AVANCE DE LOS RECURSOS OBLIGADOS $	(18) PORCENTAJE DE AVANCE DE LOS RECURSOS OBLIGADOS (AVANCE FINANCIERO) ((17/14)*100)	(22) META FINANCIERA DEL PAC ($)	(23) AVANCE ACUMULADO DE LREC. COMPROMETIDOS $	(24) PORCENTAJE DE AVANCE RECURSOS COMPROMETIDOS % ((23/22	(25) AVANCE ACUMULADO DE LA EJECUCIÓN DE META FINANCIERA (REC. OBLIGADOS) $	(26) PORCENTAJE DE AVANCE FINANCIERO ACUMULADO % ((25/22)*100)	(27) OBSERVACIONES	(28) PROGRAMA DE INVERSIÓN PUBLICA A LA QUE APORTA	(29) IMG AL QUE APORTA	(30) INDICADORODS AL QUE LE APORTA
			Año 1	Año 1	Año 1	Año 1						2024-2027	Año 1	Año 1	Año 1	Año 1	Año 1	Año 1									
							el Acta N° 100-01-06-01-0002 del 23 de abril de 2024																				
Avanzar en la resolución de Procesos Sancionatorios	Porcentaje de procesos sancionatorios resueltos	Porcentaje	81%	14%		17%	En el periodo comprendido entre el 01 de enero al 30 de junio de 2024, en el marco de los procedimientos sancionatorios ambientales, se ha realizado lo siguiente: • Autos que inician investigación. 38 • Resolución que decide proceso sancionatorio ambiental. 5		1	0	17%	30%	30%	$ 41.600.000	**40.600.000**	97,60%	**15.700.000**	37,74%	$ 41.600.000	40.600.000	**98%**	15.700.000	**38%**		**3299 Fortalecimiento de la gestión y dirección del Sector Ambiente y Desarrollo Sostenible**	Indicador Propio/ Complementario	No Aplica
(18) TOTAL METAS FISICAS Y FINANCIERAS*						**18%**					**16%**			**$ 19.594.510.107,37**	**$ 1.956.862.594,07**	**9,99%**	**$ 1.177.637.191,75**	**6,01%**	**$ 19.594.510.107,37**	**$ 1.956.862.594,07**	**10%**	**$ 1.177.637.191,75**	**6%**				

FUENTE: Subdirección de Planeación y Ordenamiento territorial 2024

ANEXO 5.1 INGRESOS CORTE A 30-06-2024

(2) CONCEPTO	(3) PROYECTADO PLAN FINANCIERO	MODIFICACIONES		(6) APROPIACIÓN FINAL (3+4-5)	DISTRIBUCIÓN				(11) DERECHOS POR COBRAR	(12) RECAUDO EFECTIVO	(13) % DE RECAUDO
		(4) ADICIÓN	(5) REDUCCIÓN		(7) FUNCIONAMIENTO	(8) INVERSIÓN	(9) FCA	(10) SERVICIO A LA DEUDA			
Ingresos	**20.650.592.600**	**7.089.674.560**	**-**	**27.740.267.160**	**8.145.757.053**	**19.594.510.107**	**-**	**-**	**24.484.861.450**	**10.443.005.987**	**43%**
Ingresos Recursos Propios	**16.087.791.600**	**1.671.887.269**	**-**	**17.759.678.869**	**2.170.151.186**	**15.589.527.683**	**-**	**-**	**21.841.300.471**	**7.799.445.008**	**36%**
Ingresos Corrientes	**15.994.933.970**	**1.671.887.269**	**-**	**17.666.821.239**	**2.122.282.779**	**15.544.538.460**	**-**	**-**	**21.729.747.973**	**7.687.892.510**	**35%**
Ingresos tributarios	**7.073.779.593**	**-**	**-**	**7.073.779.593**	**-**	**7.073.779.593**	**-**	**-**	**8.154.233.594**	**1.548.390.552**	**19%**
Impuestos directos	**7.073.779.593**	**-**	**-**	**7.073.779.593**	**-**	**7.073.779.593**	**-**	**-**	**8.154.233.594**	**1.548.390.552**	**19%**
Sobretasa ambiental	**7.073.779.593**	**-**	**-**	**7.073.779.593**	**-**	**7.073.779.593**	**-**	**-**	**8.154.233.594**	**1.548.390.552**	**19%**
Sobretasa ambiental - Urbano	**4.593.770.921**	**-**	**-**	**4.593.770.921**	**-**	**4.593.770.921**	**-**	**-**	**6.780.493.242**	**1.548.390.552**	**23%**
Sobretasa ambiental - Urbano-Vigencia actual	4.109.042.685		-	4.109.042.685		4.109.042.685			1.731.513.513	**1.548.390.552**	**89%**
Sobretasa ambiental - Urbano-Vigencia antarior	484.728.236			484.728.236		484.728.236			5.048.979.729	**-**	**0%**
Sobretasa ambiental -Rural	**2.480.008.672**	**-**	**-**	**2.480.008.672**	**-**	**2.480.008.672**	**-**	**-**	**1.373.740.352**	**-**	**0%**
Sobretasa ambiental -Rural- Vigencia Actual	2.480.008.672			2.480.008.672	-	2.480.008.672			1.228.646.961	1.134.138.136	92%
Ingresos no tributarios	**8.921.154.377**	**1.671.887.269**	**-**	**10.593.041.646**	**2.122.282.779**	**8.470.758.867**	**-**	**-**	**13.575.514.379**	**6.139.501.958**	**45%**
Contribuciones	**3.770.616.549**	**1.671.887.269**	**-**	**5.442.503.818**	**544.250.382**	**4.898.253.436**	**-**	**-**	**2.823.546.665**	**2.440.024.888**	**86%**
Contribuciones diversas	**3.770.616.549**	**1.671.887.269**	**-**	**5.442.503.818**	**544.250.382**	**4.898.253.436**	**-**	**-**	**2.823.546.665**	**2.440.024.888**	**86%**
Contribución sector eléctrico	**3.770.616.549**	**1.671.887.269**	**-**	**5.442.503.818**	**544.250.382**	**4.898.253.436**	**-**	**-**	**2.823.546.665**	**2.440.024.888**	**86%**
Contribución sector eléctrico - Generadores de energía convencional	**3.770.616.549**	**1.671.887.269**	**-**	**5.442.503.818**	**544.250.382**	**4.898.253.436**	**-**	**-**	**2.823.546.665**	**2.440.024.888**	**86%**
Contribución sector eléctrico - Generadores de energía convencional - Vigencia Actual	3.770.616.549	1.671.887.269		**5.442.503.818**	544.250.382	4.898.253.436			2.823.546.665	2.440.024.888	86%
Tasas y derechos administrativos	**4.339.228.302**	**-**	**-**	**4.339.228.302**	**766.722.871**	**3.572.505.431**	**-**	**-**	**10.052.194.169**	**3.253.332.651**	**32%**
Evaluación de licencias y trámites ambientales	**271.685.102**	**-**	**-**	**271.685.102**	**271.685.102**	**-**	**-**	**-**	**182.581.236**	**154.999.434**	**85%**
Evaluación de licencias y trámites ambientales - Vigencia Actual	215.971.119			**215.971.119**	215.971.119				176.012.792	148.915.477	85%
Evaluación de licencias y trámites ambientales -Vigencia Anterior	55.713.983			**55.713.983**	55.713.983	-			6.568.444	6.083.957	93%
Seguimiento a licencias y trámites ambientales	**1.628.963**	**-**	**-**	**1.628.963**	**1.628.963**	**-**	**-**	**-**	**7.847.604**	**233.500**	**3%**
Seguimiento a licencias y trámites ambientales - Vigencia Actual	**1.628.963**			**1.628.963**	**1.628.963**	**-**			233.500	**233.500**	**100%**
Tasa por el uso del agua	**426.617.579**	**-**	**-**	**426.617.579**	**42.661.758**	**383.955.821**	**-**	**-**	**615.831.513**	**316.391.642**	**51%**
Tasa por el uso del agua - Vigencia Actual	379.508.762		-	**379.508.762**	37.950.876	341.557.886			402.409.832	305.870.811	76%
Tasa por el uso del agua - Vigencia Anterior	47.108.817		-	**47.108.817**	4.710.882	42.397.935			213.421.681	10.520.831	5%
Tasa retributiva	**3.491.792.900**	**-**	**-**	**3.491.792.900**	**349.179.290**	**3.142.613.610**	**-**	**-**	**8.978.781.929**	**2.634.498.024**	**29%**
Tasa retributiva -Vigencia Actual	3.111.954.033			**3.111.954.033**	311.195.403	2.800.758.630			3.955.562.390	2.630.080.183	66%
Tasa retributiva - Vigencia Anterior	379.838.867			**379.838.867**	37.983.887	341.854.980			5.023.219.539	4.417.841	0%
Tasa por aprovechamiento forestal	**51.040.000**	**-**	**-**	**51.040.000**	**5.104.000**	**45.936.000**	**-**	**-**	**224.931.036**	**105.226.850**	**47%**
Tasa por aprovechamiento forestal - Vigencia Actual	**46.616.368**		-	**46.616.368**	4.661.637	41.954.731			76.759.878	66.865.630	87%
Tasa por aprovechamiento forestal - Vigencia Anterior	**4.423.632**			**4.423.632**	442.363	3.981.269			148.171.158	38.361.220	26%
Salvoconducto Unico Nacional	**96.463.758**	**-**	**-**	**96.463.758**	**96.463.758**	**-**	**-**	**-**	**42.220.851**	**41.983.201**	**99%**

(2) CONCEPTO	(3) PROYECTADO PLAN FINANCIERO	MODIFICACIONES		(6) APROPIACIÓN FINAL (3+4-5)	DISTRIBUCIÓN				(11) DERECHOS POR COBRAR	(12) RECAUDO EFECTIVO	(13) % DE RECAUDO
		(4) ADICIÓN	(5) REDUCCIÓN		(7) FUNCIONAMIENTO	(8) INVERSIÓN	(9) FCA	(10) SERVICIO A LA DEUDA			
Salvoconducto Unico Nacional - Vigencia Actual	96.463.758			**96.463.758**	96.463.758	-			42.015.801	41.983.201	100%
Multas, sanciones e intereses de mora	**139.954.950**	**-**	**-**	**139.954.950**	**139.954.950**	**-**	**-**	**-**	**178.478.969**	**15.489.804**	**9%**
Multas y sanciones	**11.571.084**	**-**	**-**	**11.571.084**	**11.571.084**	**-**	**-**	**-**	**178.478.969**	**433.807**	**0%**
Sanciones disciplinarias	**11.571.084**	**-**	**-**	**11.571.084**	**11.571.084**	**-**	**-**	**-**	**433.807**	**433.807**	**100%**
Sanciones disciplinarias - Vigencia Anterior	11.571.084			**11.571.084**	11.571.084				43.381	43.381	100%
Intereses de mora	**128.383.866**			**128.383.866**	**128.383.866**					**15.055.997**	**#¡DIV/0!**
Venta de bienes y servicios	**671.354.576**	**-**	**-**	**671.354.576**	**671.354.576**	**-**	**-**	**-**	**521.294.576**	**430.654.615**	**83%**
Ventas incidentales de establecimientos no de mercado	**671.354.576**	**-**	**-**	**671.354.576**	**671.354.576**	**-**	**-**	**-**	**-**	**-**	**#¡DIV/0!**
Servicios financieros y servicios conexos, servicios inmobiliarios y servicios de leasing	**17.719.739**	**-**	**-**	**17.719.739**	**17.719.739**	**-**	**-**	**-**	**-**	**-**	**#¡DIV/0!**
Servicios financieros y servicios conexos, servicios inmobiliarios y servicios de leasing - Vigencia Actual	17.719.739			**17.719.739**	17.719.739						#¡DIV/0!
Servicios prestados a las empresas y servicios de producción	**653.634.837**	**-**	**-**	**653.634.837**	**653.634.837**	**-**	**-**	**-**	**-**	**-**	**#¡DIV/0!**
Servicios prestados a las empresas y servicios de producción- Vigencia Actual	317.479.152			**317.479.152**	317.479.152						#¡DIV/0!
Servicios prestados a las empresas y servicios de producción- Vigencia Anterior	336.155.685	-	-	**336.155.685**	336.155.685	-	-	-			#¡DIV/0!
Recursos de capital	**92.857.630**	**-**	**-**	**92.857.630**	**47.868.408**	**44.989.222**	**-**	**-**	**111.552.498**	**111.552.498**	**100%**
Rendimientos financieros	**92.857.630**	**-**	**-**	**92.857.630**	**47.868.408**	**44.989.222**	**-**	**-**	**111.552.498**	**111.552.498**	**100%**
Depósitos	**92.857.630**	**-**	**-**	**92.857.630**	**47.868.408**	**44.989.222**	**-**	**-**	**111.552.498**	**111.552.498**	**100%**
Depósitos - Sobretasa Ambiental Urbano	16.810.900			**16.810.900**		16.810.900			2.971.931	2.971.931	100%
Depósitos - Sobretasa Ambiental Rural	42.577.004			**42.577.004**	42.577.004				71.929.571	71.929.571	100%
Depósitos - Contribución sector eléctrico - Generadores de energía convencional	12.464.896			**12.464.896**	1.246.490	11.218.406			685.500	685.500	100%
Depósitos - Certificaciones y constancias	125.172			**125.172**	125.172				10.543.654	10.543.654	100%
Depósitos - Evaluación de licencias y trámites ambientales	42.323			**42.323**	42.323				362	362	100%
Depósitos - Seguimiento de licencias y trámites ambientales	311.575			**311.575**	311.575					-	#¡DIV/0!
Depósitos -Tasa por el Uso del Agua	1.311.191			**1.311.191**	1.311.191				3.133.722	3.133.722	100%
Depósitos - Tasa Retributiva	18.655.703		-	**18.655.703**	1.865.570	16.790.133			22.258.977	22.258.977	100%
Depósitos - Tasa de Aprovechamiento Forestal	188.648			**188.648**	18.865	169.783					#¡DIV/0!
Depósitos - Multas ambientales	24.442			**24.442**	24.442						#¡DIV/0!
Depósitos - Venta de bienes y servicios	345.776			**345.776**	345.776				28.781	28.781	100%
Aportes Recursos Nación	4.562.801.000	5.417.787.291	-	9.980.588.291	5.975.605.867	4.004.982.424	-	-	2.643.560.979	2.643.560.979	100%
Aportes Presupuesto General de la Nación	4.562.801.000	-	-	4.562.801.000	4.562.801.000	-	-	-	2.643.560.979	2.643.560.979	
Aportes Presupuesto General de la Nación - Funcionamiento	4.562.801.000	-	-	4.562.801.000	4.562.801.000	-	-	-	2.643.560.979	2.643.560.979	100%
Aportes de la Nación para Gastos de personal	**4.476.541.000**	**-**		**4.476.541.000**	**4.476.541.000**				**2.643.560.979**	**2.643.560.979**	**100%**
Aportes de la Nación para Adquisición de bienes y servicios	**66.405.000**			**66.405.000**	**66.405.000**						**#¡DIV/0!**
Aportes de la Nación para Transferencias corrientes	**19.855.000**			**19.855.000**	**19.855.000**						**#¡DIV/0!**
Aportes Fondo de Compensación Ambiental - FCA	-	5.417.787.291	-	5.417.787.291	1.412.804.867	4.004.982.424	-	-	-	-	#¡DIV/0!

(2) CONCEPTO	(3) PROYECTADO PLAN FINANCIERO	MODIFICACIONES		(6) APROPIACIÓN FINAL (3+4-5)	DISTRIBUCIÓN				(11) DERECHOS POR COBRAR	(12) RECAUDO EFECTIVO	(13) % DE RECAUDO
		(4) ADICIÓN	(5) REDUCCIÓN		(7) FUNCIONAMIENTO	(8) INVERSIÓN	(9) FCA	(10) SERVICIO A LA DEUDA			
Aportes Fondo de Compensación Ambiental -FCA, Funcionamiento	-	1.412.804.867	-	1.412.804.867	1.412.804.867	-	-	-	-	-	#¡DIV/0!
Aportes del FCA para Gastos de personal		**1.179.144.180**		**1.179.144.180**	**1.179.144.180**						**#¡DIV/0!**
Aportes del FCA para Adquisición de bienes y servicios		**207.398.011**		**207.398.011**	**207.398.011**						**#¡DIV/0!**
Aportes del FCA para Transferencias corrientes		**26.262.676**		**26.262.676**	**26.262.676**						**#¡DIV/0!**
Aportes Fondo de Compensación Ambiental -FCA, inversión		4.004.982.424		4.004.982.424		4.004.982.424	-				#¡DIV/0!

FUENTE: Subdirección de Planeación y Ordenamiento territorial y Subdirección Administrativa y Financiera 2024

ANEXO 5.2. INFORME GASTOS CORTE A 30-06-2024

CONCEPTO (2)	RECURSOS PROPIOS (3)				RECURSOS DE LA NACIÓN (4)				RECURSOS FONDO DE COMPENSACIÓN AMBIENTAL (5)				TOTAL RECURSOS (7)			
	APROPIACIÓN	COMPROMISOS	OBLIGACIONES	PAGOS	APROPIACIÓN	COMPROMISOS	OBLIGACIONES	PAGOS	APROPIACIÓN	COMPROMISOS	OBLIGACIONES	PAGOS	APROPIACIÓN	COMPROMISOS	OBLIGACIONES	PAGOS
GASTOS DE FUNCIONAMIENTO	**2.170.151.186,47**	**686.123.941,00**	**595.649.812,00**	**536.556.564,00**	**4.562.801.000,00**	**2.946.072.023,00**	**2.946.072.023,00**	**2.946.072.023,00**	**1.412.804.867,00**	**112.806.132,00**	**108.116.785,00**	**94.927.758,00**	**8.145.757.053,47**	**3.745.002.096,00**	**3.649.838.620,00**	**3.577.556.345,00**
GASTOS DE PERSONAL					**4.463.647.000,00**	**2.946.072.023,00**	**2.946.072.023,00**	**2.946.072.023,00**	**1.179.144.180,00**	**94.927.758,00**	**94.927.758,00**	**94.927.758,00**	**5.642.791.180,00**	**3.040.999.781,00**	**3.040.999.781,00**	**3.040.999.781,00**
ADQUISICIÓN DE BIENES Y SERVICIOS	**2.088.321.671,47**	**650.259.148,00**	**559.785.019,00**	**500.691.771,00**	**76.331.000,00**	**-**	**-**	**-**	**207.398.011,00**	**17.878.374,00**	**13.189.027,00**	**-**	**2.372.050.682,47**	**668.137.522,00**	**572.974.046,00**	**500.691.771,00**
Adquisición de activos no financieros									30.707.921,00				30.707.921,00	-	-	-
Adquisiciones diferentes de activos	2.088.321.671,47	650.259.148,00	559.785.019,00	500.691.771,00	76.331.000,00				176.690.090,00	17.878.374,00	13.189.027,00	-	2.341.342.761,47	668.137.522,00	572.974.046,00	500.691.771,00
TRANSFERENCIAS CORRIENTES	**30.000.000,00**	**26.735.385,00**	**26.735.385,00**	**26.735.385,00**	**-**	**-**	**-**	**-**	**-**	**-**	**-**	**-**	**30.000.000,00**	**26.735.385,00**	**26.735.385,00**	**26.735.385,00**
A GOBIERNOSY ORGANIZACIONES INTERNACIONALES													**-**	**-**	**-**	**-**
A ORGANIZACIONES NACIONALES	**30.000.000,00**	**26.735.385,00**	**26.735.385,00**	**26.735.385,00**	**-**	**-**	**-**	**-**	**-**	**-**	**-**	**-**	**30.000.000,00**	**26.735.385,00**	**26.735.385,00**	**26.735.385,00**
ASOCIACION DE CORPORACIONES AUTONOMAS REGIONALES	30.000.000,00	26.735.385,00	26.735.385,00	26.735.385,00	-	-	-	-	-	-	-	-	30.000.000,00	26.735.385,00	26.735.385,00	26.735.385,00
Membresias	30.000.000,00	26.735.385,00	26.735.385,00	26.735.385,00									30.000.000,00	26.735.385,00	26.735.385,00	26.735.385,00
Distintas a membresias													-	-	-	-
A ENTIDADES DEL GOBIERNO	-	-	-	-	-	-	-	-	-	-	-	-	-	-	-	-
A ORGANOS DEL PGN	-	-	-	-	-	-	-	-	-	-	-	-	-	-	-	-
FONDO DE COMPENSACION AMBIENTAL DISTRIBUCION COMITE FONDO-MINISTERIO DEL MEDIO AMBIENTE ARTICULO 24 LEY 344 DE 1996.													-	-	-	-
PRESTACIONES PARA CUBRIR RIESGOS SOCIALES	**-**	**-**	**-**	**-**	**-**	**-**	**-**	**-**	**26.262.676,00**	**-**	**-**	**-**	**26.262.676,00**	**-**	**-**	**-**
Prestaciones sociales relacionadas con el empleo									26.262.676,00				26.262.676,00	-	-	-
SENTENCIAS Y CONCILIACIONES	**1.000.000,00**	**-**	**-**	**-**	**-**	**-**	**-**	**-**	**-**	**-**	**-**	**-**	**1.000.000,00**	**-**	**-**	**-**
Fallos Nacionales	1.000.000,00												1.000.000,00	-	-	-
Fallos Internacionales													-	-	-	-
TRANSFERENCIAS DE CAPITAL	**-**	**-**	**-**	**-**	**-**	**-**	**-**	**-**	**-**	**-**	**-**	**-**	**-**	**-**	**-**	**-**
GOBIERNOS Y ORGANIZACIONES INTERNACIONALES													**-**	**-**	**-**	**-**
ENTIDADES DEL GOBIERNO GENERAL													**-**	**-**	**-**	**-**
COMPENSACIONES DE CAPITAL													**-**	**-**	**-**	**-**
PARA LA ADQUISICION DE ACTIVOS NO FINANCIEROS													**-**	**-**	**-**	**-**

CONCEPTO (2)	RECURSOS PROPIOS (3)				RECURSOS DE LA NACIÓN (4)				RECURSOS FONDO DE COMPENSACIÓN AMBIENTAL (5)				TOTAL RECURSOS (7)			
	APROPIACIÓN	COMPROMISOS	OBLIGACIONES	PAGOS	APROPIACIÓN	COMPROMISOS	OBLIGACIONES	PAGOS	APROPIACIÓN	COMPROMISOS	OBLIGACIONES	PAGOS	APROPIACIÓN	COMPROMISOS	OBLIGACIONES	PAGOS
GASTOS DE COMERCIALIZACION Y PRODUCCION	-	-	-	-	-	-	-	-	-	-	-	-	-	-	-	-
MATERIALES Y SUMINISTROS													-	-	-	-
ADQUISICION DE SERVICIOS													-	-	-	-
ADQUISICION DE ACTIVOS FINANCIEROS	-	-	-	-	-	-	-	-	-	-	-	-	-	-	-	-
CONCESION DE PRESTAMOS													-	-	-	-
ADQUISICION DE ACCIONES													-	-	-	-
DISMINUCION DE PASIVOS	-	-	-	-	-	-	-	-	-	-	-	-	-	-	-	-
CESANTIAS													-	-	-	-
DEVOLUCION DEL AHORRO VOLUNTARIO DE LOS TRABAJADORES													-	-	-	-
GASTOS POR TRIBUTOS, TASAS, CONTRIBUCIONES, MULTAS, SANCIONES E INTERESES DE MORA	**50.829.515,00**	**9.129.408,00**	**9.129.408,00**	**9.129.408,00**	**22.823.000,00**	-	-	-	-	-	-	-	**73.652.515,00**	**9.129.408,00**	**9.129.408,00**	**9.129.408,00**
IMPUESTOS	**15.000.000,00**	**9.129.408,00**	**9.129.408,00**	**9.129.408,00**									**15.000.000,00**	**9.129.408,00**	**9.129.408,00**	**9.129.408,00**
ESTAMPILLAS													-	-	-	-
TASAS Y DERECHOS ADMINISTRATIVOS													-	-	-	-
CONTRIBUCIONES	**35.829.515,00**				**22.823.000,00**								**58.652.515,00**	-	-	-
MULTAS, SANCIONES E INTERESES DE MORA													-	-	-	-
SERVICIO DE LA DEUDA	-	-	-	-	-	-	-	-	-	-	-	-	-	-	-	-
Servicios de la deuda pública externa	-	-	-	-	-	-	-	-	-	-	-	-	-	-	-	-
Servicios de la deuda pública externa													-	-	-	-
Intereses de la deduda pública externa													-	-	-	-
Comisiones y otros gastos													-	-	-	-
Servicios de la deuda pública interna	-	-	-	-	-	-	-	-	-	-	-	-	-	-	-	-
Servicios de la deuda pública interna													-	-	-	-
Intereses de la deduda pública interna													-	-	-	-
Comisiones y otros gastos													-	-	-	-
Fondo de contigencias													-	-	-	-
TOTAL GASTOS DE INVERSIÓN (inserte filas cuando sea necesario)	**15.589.527.683,37**	**1.995.199.172,80**	**1.169.573.770,48**	**1.028.797.448,48**	-	-	-	-	**4.004.982.424,00**	-	-	-	**19.594.510.107,37**	**1.995.199.172,80**	**1.169.573.770,48**	**1.028.797.448,48**
LINEA ESTRATEGICA 1. FORTALECIMIENTO DEL	1.970.000.000,00	336.891.448,00	235.165.473,68	235.165.473,68	-	-	-	-	-	-	-	-	1.970.000.000,00	336.891.448,00	235.165.473,68	235.165.473,68

CONCEPTO (2)	RECURSOS PROPIOS (3)				RECURSOS DE LA NACIÓN (4)				RECURSOS FONDO DE COMPENSACIÓN AMBIENTAL (5)				TOTAL RECURSOS (7)			
	APROPIACIÓN	COMPROMISOS	OBLIGACIONES	PAGOS	APROPIACIÓN	COMPROMISOS	OBLIGACIONES	PAGOS	APROPIACIÓN	COMPROMISOS	OBLIGACIONES	PAGOS	APROPIACIÓN	COMPROMISOS	OBLIGACIONES	PAGOS
DESEMPEÑO AMBIENTAL DE LOS SECTORES PRODUCTIVOS																
PROGRAMA 3201 Fortalecimiento del desempeño ambiental de los sectores productivos	1.970.000.000,00	336.891.448,00	235.165.473,68	235.165.473,68	-	-	-	-	-	-	-	-	1.970.000.000,00	336.891.448,00	235.165.473,68	235.165.473,68
Proyecto 3201-01. Producción sostenible de los sectores productivos	200.000.000,00	7.326.405,00	6.520.407,00	6.520.407,00	-	-	-	-	-	-	-	-	200.000.000,000	7.326.405,000	6.520.407,000	6.520.407,000
Proyecto 3201-02. Fomento a Negocios verdes sostenibles de la jurisdicción	200.000.000,00	23.920.113,00	18.920.113,00	18.920.113,00	-	-	-	-	-	-	-	-	200.000.000,000	23.920.113,000	18.920.113,000	18.920.113,000
Proyecto 3201-03. Gestión ambiental y rural	150.000.000,00	2.019.822,00	2.019.822,00	2.019.822,00	-	-	-	-	-	-	-	-	150.000.000,000	2.019.822,000	2.019.822,000	2.019.822,000
Proyecto 3201-04. Gestión integral de residuos sólidos	100.000.000,00	-	-	-	-	-	-	-	-	-	-	-	100.000.000,000	-	-	-
Proyecto 3201-05. Fortalecimiento del ejercicio de la autoridad ambiental	1.320.000.000,00	303.625.108,00	207.705.131,68	207.705.131,68	-	-	-	-	-	-	-	-	1.320.000.000,000	303.625.108,000	207.705.131,680	207.705.131,680
LÍNEA ESTRATÉGICA 2. CONSERVACIÓN DE LA BIODIVERSIDAD Y SERVICIOS ECOSISTÉMICOS	4.027.527.683,00	157.197.660,73	110.797.660,73	110.797.660,73	-	-	-	-	-	-	-	-	4.027.527.683,00	157.197.660,73	110.797.660,73	110.797.660,73
PROGRAMA 3202 Conservación de la biodiversidad y sus servicios ecosistémicos	3.678.527.683,00	118.861.082,00	104.461.082,00	104.461.082,00	-	-	-	-	-	-	-	-	3.678.527.683,00	118.861.082,00	104.461.082,00	104.461.082,00
Proyecto 3202-01. Conservación en áreas de importancia ambiental	1.600.000.000,00	690.668,00	690.668,00	690.668,00	-	-	-	-	-	-	-	-	1.600.000.000,000	690.668,000	690.668,000	690.668,000
Proyecto 3202-02. Áreas protegidas y ecosistemas estratégicos	970.000.000,00	6.690.000,00	6.690.000,00	6.690.000,00	-	-	-	-	-	-	-	-	970.000.000,000	6.690.000,000	6.690.000,000	6.690.000,000
Proyecto 3202-03 .Implementación de Acciones estratégicas de los Paramos de la jurisdicció	708.527.683,00	31.069.560,00	16.669.560,00	16.669.560,00	-	-	-	-	-	-	-	-	708.527.683,000	31.069.560,000	16.669.560,000	16.669.560,000
Proyecto 3202-04. Gestión y Manejo de Fauna Silvestre	400.000.000,00	80.410.854,00	80.410.854,00	80.410.854,00	-	-	-	-	-	-	-	-	400.000.000,000	80.410.854,000	80.410.854,000	80.410.854,000
PROGRAMA 3207 Gestión integral de mares, costas y recursos acuáticos	349.000.000,00	38.336.578,73	6.336.578,73	6.336.578,73	-	-	-	-	-	-	-	-	349.000.000,00	38.336.578,73	6.336.578,73	6.336.578,73
Proyecto 3207-01. Implementación de acciones en la Unidad Ambiental Costera	349.000.000,00	38.336.578,73	6.336.578,73	6.336.578,73	-	-	-	-	-	-	-	-	349.000.000,000	38.336.578,730	6.336.578,730	6.336.578,730
LÍNEA ESTRATÉGICA 3. GESTIÓN DEL RECURSO HÍDRICO	4.551.000.000,30	293.486.938,00	137.586.938,00	137.615.881,00	-	-	-	-	-	-	-	-	4.551.000.000,30	293.486.938,00	137.586.938,00	137.615.881,00
PROGRAMA 3203 Gestión integral del recurso hídrico	4.551.000.000,30	293.486.938,00	137.586.938,00	137.615.881,00	-	-	-	-	-	-	-	-	4.551.000.000,30	293.486.938,00	137.586.938,00	137.615.881,00
Proyecto 3203-01. Administración y gestión del recurso hídrico Nombre del proyecto	617.000.000,30	223.317.647,00	87.417.647,00	96.223.957,00	-	-	-	-	-	-	-	-	617.000.000,300	223.317.647,000	87.417.647,000	96.223.957,000
Proyecto 3203-02. Formulación e implementación de instrumentos de planificación del recurso hídrico en la Corporación	900.000.000,00	48.769.291,00	28.769.291,00	19.991.924,00	-	-	-	-	-	-	-	-	900.000.000,000	48.769.291,000	28.769.291,000	19.991.924,000
Proyecto 3203-03. Gestión integral de agua subterránea en la jurisdicción de Corpouraba	250.000.000,00	-	-	-	-	-	-	-	-	-	-	-	250.000.000,000	-	-	-

CONCEPTO (2)	RECURSOS PROPIOS (3)				RECURSOS DE LA NACIÓN (4)				RECURSOS FONDO DE COMPENSACIÓN AMBIENTAL (5)				TOTAL RECURSOS (7)			
	APROPIACIÓN	COMPROMISOS	OBLIGACIONES	PAGOS	APROPIACIÓN	COMPROMISOS	OBLIGACIONES	PAGOS	APROPIACIÓN	COMPROMISOS	OBLIGACIONES	PAGOS	APROPIACIÓN	COMPROMISOS	OBLIGACIONES	PAGOS
Proyecto 3203-04. Descontaminación del recurso hídrico	2.634.000.000,00	-	-	-	-	-	-	-	-	-	-	-	2.634.000.000,000	-	-	-
Proyecto 3203-05. Río Atrato sujeto de derechos	150.000.000,00	21.400.000,00	21.400.000,00	21.400.000,00	-	-	-	-	-	-	-	-	150.000.000,000	21.400.000,000	21.400.000,000	21.400.000,000
LÍNEA ESTRATÉGICA 4. PLANIFICACIÓN Y ORDENAMIENTO AMBIENTAL TERRITORIAL	1.931.000.000,07	462.166.855,07	234.040.930,07	191.530.059,07	-	-	-	-	4.004.982.424,00	-	-	-	5.935.982.424,07	462.166.855,07	234.040.930,07	191.530.059,07
3204 Gestión de la información y el conocimiento ambiental	1.200.000.000,00	290.876.753,00	135.442.867,00	104.231.996,00	-	-	-	-	-	-	-	-	1.200.000.000,00	290.876.753,00	135.442.867,00	104.231.996,00
Proyecto 3204-01. Gestión Del Conocimiento y de la información ambiental	150.000.000,00	-	-	-	-	-	-	-	-	-	-	-	150.000.000,000	-	-	-
Proyecto 3204-02. Fortalecimiento del Laboratorio de aguas de la Corporación	750.000.000,00	238.736.311,00	102.655.296,00	84.646.451,00	-	-	-	-	-	-	-	-	750.000.000,000	238.736.311,000	102.655.296,000	84.646.451,000
Proyecto 3204-03. Fortalecimiento de las herramientas de tecnología de la información y comunicación	300.000.000,00	52.140.442,00	32.787.571,00	19.585.545,00	-	-	-	-	-	-	-	-	300.000.000,000	52.140.442,000	32.787.571,000	19.585.545,000
3205 Ordenamiento ambiental territorial	731.000.000,07	171.290.102,07	98.598.063,07	87.298.063,07	-	-	-	-	4.004.982.424,00	-	-	-	4.735.982.424,07	171.290.102,07	98.598.063,07	87.298.063,07
Proyecto 3205-01. Fortalecimiento de los instrumentos de planificación y ordenamiento ambienta	330.000.000,07	147.290.102,07	79.598.063,07	68.298.063,07	-	-	-	-	-	-	-	-	330.000.000,070	147.290.102,070	79.598.063,070	68.298.063,070
Proyecto 3205-02. Estrategias de Adaptación y Gestión del Riesgo	401.000.000,00	24.000.000,00	19.000.000,00	19.000.000,00	-	-	-	-	-	-	-	-	401.000.000,000	24.000.000,000	19.000.000,000	19.000.000,000
Proyecto 3205-03. Elaboración De Los Estudios Basicos De Gestión Del Riesgo De Los Municipios De Abriaquí, Dabeiba, Frontino, Murindo, San Juan De Urabá, Uramita, Urrao, Turbo Y Vigía Del Fuerte, Departamento De Antioquia. Fca	-	-	-	-	-	-	-	-	4.004.982.424,00	-	-	-	4.004.982.424,000	-	-	-
LÍNEA ESTRATÉGICA 5. GESTIÓN DEL RIESGO Y CAMBIO CLIMÁTICO PARA UN DESARROLLO BAJO EN CARBONO	300.000.000,00	16.717.495,00	16.717.495,00	16.717.495,00	-	-	-	-	-	-	-	-	300.000.000,00	16.717.495,00	16.717.495,00	16.717.495,00
PROGRAMA 3206 Gestión del cambio climático para un desarrollo bajo en carbono y resiliente al clima	300.000.000,00	16.717.495,00	16.717.495,00	16.717.495,00	-	-	-	-	-	-	-	-	300.000.000,00	16.717.495,00	16.717.495,00	16.717.495,00
Proyecto 1. GESTION DEL CAMBIO CLIMATICO	300.000.000,00	16.717.495,00	16.717.495,00	16.717.495,00	-	-	-	-	-	-	-	-	300.000.000,000	16.717.495,000	16.717.495,000	16.717.495,000
LÍNEA ESTRATÉGICA 6. EDUCACIÓN AMBIENTAL, PARTICIPACIÓN Y CONFLICTOS SOCIOAMBIENTALES	990.000.000,00	66.613.248,00	40.113.248,00	37.013.248,00	-	-	-	-	-	-	-	-	990.000.000,00	66.613.248,00	40.113.248,00	37.013.248,00
PROGRAMA 3208 Educación Ambiental	990.000.000,00	66.613.248,00	40.113.248,00	37.013.248,00	-	-	-	-	-	-	-	-	990.000.000,00	66.613.248,00	40.113.248,00	37.013.248,00
Proyecto 3208-01. Acompañamiento a procesos de Educación y Cultura Ambiental en el marco de la Política Nacional de Educación ambiental	290.000.000,00	30.613.248,00	4.113.248,00	10.013.248,00	-	-	-	-	-	-	-	-	290.000.000,000	30.613.248,000	4.113.248,000	10.013.248,000

CONCEPTO (2)	RECURSOS PROPIOS (3)				RECURSOS DE LA NACIÓN (4)				RECURSOS FONDO DE COMPENSACIÓN AMBIENTAL (5)				TOTAL RECURSOS (7)			
	APROPIACIÓN	COMPROMISOS	OBLIGACIONES	PAGOS	APROPIACIÓN	COMPROMISOS	OBLIGACIONES	PAGOS	APROPIACIÓN	COMPROMISOS	OBLIGACIONES	PAGOS	APROPIACIÓN	COMPROMISOS	OBLIGACIONES	PAGOS
Proyecto 3208-02 ESTABLECIMIENTO DE ACUERDOS ALREDEDOR DEL AGUA	100.000.000,00	-	-	-	-	-	-	-	-	-	-	-	100.000.000,000	-	-	-
Proyecto 3208-03. Fortalecimiento de la gestión comunicacional de la Corporación	600.000.000,00	36.000.000,00	36.000.000,00	27.000.000,00	-	-	-	-	-	-	-	-	600.000.000,000	36.000.000,000	36.000.000,000	27.000.000,000
LÍNEA ESTRATÉGICA 7. FORTALECIMIENTO INSTITUCIONAL Y SERVICIO A LOS CIUDADANOS	1.820.000.000,00	662.125.528,00	395.152.025,00	299.957.631,00	-	-	-	-	-	-	-	-	1.820.000.000,00	662.125.528,00	395.152.025,00	299.957.631,00
PROGRAMA 3299 Fortalecimiento de la gestión y dirección del Sector Ambiente y Desarrollo Sostenible	1.820.000.000,00	662.125.528,00	395.152.025,00	299.957.631,00	-	-	-	-	-	-	-	-	1.820.000.000,00	662.125.528,00	395.152.025,00	299.957.631,00
Proyecto 3299-01. Fortalecimiento de la gestión financiera y administrativa	770.000.000,00	294.054.308,00	153.149.855,00	86.742.721,00	-	-	-	-	-	-	-	-	770.000.000,000	294.054.308,000	153.149.855,000	86.742.721,000
Proyecto 3299-02. Fortalecimiento del sistema de gestión corporativo institucional	250.000.000,00	92.012.007,00	53.229.957,00	50.727.457,00	-	-	-	-	-	-	-	-	250.000.000,000	92.012.007,000	53.229.957,000	50.727.457,000
Proyecto 3299-03. Fortalecimiento de la gestión jurídica, documental y transparencia para el servicio al ciudadano	800.000.000,00	276.059.213,00	188.772.213,00	162.487.453,00	-	-	-	-	-	-	-	-	800.000.000,000	276.059.213,000	188.772.213,000	162.487.453,000
TOTAL PRESUPUESTO DE GASTOS	**17.759.678.869,84**	**2.681.323.113,80**	**1.765.223.582,48**	**1.565.354.012,48**	**4.562.801.000,00**	**2.946.072.023,00**	**2.946.072.023,00**	**2.946.072.023,00**	**5.417.787.291,00**	**112.806.132,00**	**108.116.785,00**	**94.927.758,00**	**27.740.267.160,84**	**5.740.201.268,80**	**4.819.412.390,48**	**4.606.353.793,48**

FUENTE: Subdirección de Planeación y Ordenamiento territorial y Subdirección Administrativa y Financiera 2024

ANEXO 5.2A. INFORME GASTOS DE INVERSIÓN CORTE A 30-06-2024

(1) ESTRUCTURA PLAN DE ACCIÓN INSTITUCIONAL 2024-2027	TOTAL RECURSOS (7)			
	APROPIACIÓN	COMPROMISOS	OBLIGACIONES	PAGOS
LINEA ESTRATEGICA 1. FORTALECIMIENTO DEL DESEMPEÑO AMBIENTAL DE LOS SECTORES PRODUCTIVOS	**$ 1.970.000.000**	**$336.891.448**	**$235.165.474**	**$235.165.474**
PROGRAMA 3201 Fortalecimiento del desempeño ambiental de los sectores productivos	**$ 1.970.000.000**	**$336.891.448**	**$235.165.474**	**$235.165.474**
Proyecto 3201-01. Producción sostenible de los sectores productivos	**$200.000.000**	**$7.326.405**	**$6.520.407**	**$6.520.407**
Actividad 1. Acompañar a los Sectores productivos agropecuarios para la reconversión hacia sistemas sostenible de producción	$200.000.000	$7.326.405	$6.520.407	$6.520.407
Proyecto 3201-02. Fomento aNegocios verdes sostenibles de la jurisdicción	**$200.000.000**	**$23.920.113**	**$18.920.113**	**$18.920.113**
Actividad 1. Implementar las acciones del plan Nacional de Negocios Verdes en la jurisdicción	$181.000.000	$23.920.113	$18.920.113	$18.920.113
Actividad 2. Acompañar a usuarios de PSA con acciones para la formalización a a NEGOCIOS VERDES	$19.000.000	$ -	$ -	$ -
Proyecto 3201-03. Gestión ambiental urbana y rural	**$150.000.000**	**$2.019.822**	**$2.019.822**	**$2.019.822**
Actividad 1. Realizar la verificación de las acciones de los entes territoriales para la medición del Índice de calidad ambiental Urbana ICAU en la jurisdicción de Corpouraba	$-	$ -	$ -	$ -
Actividad 2. Implementar soluciones de abasto de agua y/o reservorios en comunidades indígenas y negrasde la jurisdicción de Corpouraba	$79.252.141	$2.019.822	$2.019.822	$2.019.822
Actividad 3. Realizar actualizacion de la línea base de calidad de aire en la jurisdicción de Corpouraba	$-	$ -	$ -	$ -
Actividad 4. Realizar la Actualización Mapas de Ruido de los municipios de la jurisdicción de Corpouraba	$37.747.859	$ -	$ -	$ -
Actividad 5. Consolidar los Estudios de Zonificación ambiental de áreas protegidas o intrumentos de planificación ambiental para establecer la pertinencia de actividades mineras en la jurisdicción	$33.000.000	$ -	$ -	$ -
Proyecto 3201-04. Gestión integral de residuos sólidos	**$100.000.000**	**$ -**	**$ -**	**$ -**
Actividad 1. Realizar Seguimiento a los planes de Gestión Integral de Residuos Sólidos (PGIRS) con seguimiento a metas de aprovechamiento	$35.000.000	$ -	$ -	$ -
Actividad 2. Hacer seguimiento a la política de gestión integral de residuos peligrosos de la jurisdicción de CORPOURABA	$65.000.000	$ -	$ -	$ -
Proyecto 3201-05. Fortalecimiento del ejercicio de la autoridad ambiental	**$ 1.320.000.000**	**$303.625.108**	**$207.705.132**	**$207.705.132**
Actividad 1. Realizar el trámite paraautorizaciones ambientales y/o certificaciones ambientales dentro de los términos de ley	$543.944.421	$303.625.108	$207.705.132	$207.705.132
Actividad 2. Realizar el seguimiento a lastrámites ambientales según plan de seguimiento	$247.391.074	$ -	$ -	$ -
Actividad 3. Ejecutar Operativos de control y vigilancia por aprovechamiento ilegal de los recursos naturales en articulación con los distintos Comités (CIFFA, Comité Minero Ambiental)	$79.090.000	$ -	$ -	$ -
Actividad 4. Consolidar la información en el Sistema de Información Ambiental SIAC	$449.574.505	$ -	$ -	$ -
LÍNEA ESTRATÉGICA 2. CONSERVACIÓN DE LA BIODIVERSIDAD Y SERVICIOS ECOSISTÉMICOS	**$ 4.027.527.683**	**$157.197.661**	**$110.797.661**	**$110.797.661**
PROGRAMA 3202 Conservación de la biodiversidad y sus servicios ecosistémicos	**$ 3.678.527.683**	**$118.861.082**	**$104.461.082**	**$104.461.082**
Proyecto 3202-01. Conservación en áreas de importancia ambiental	**$ 1.600.000.000**	**$690.668**	**$690.668**	**$690.668**
Actividad 1. Desarrollar acciones para la restauración, rehabilitación y reforestación en áreas de importancia ambiental	$516.711.678	$690.668	$690.668	$690.668
Actividad 2. Implementar acciones para la priorización y recuperación de suelos degradados en la jurisdicción	$80.000.000	$ -	$ -	$ -
Actividad 3. Realizar el estudio de identificación de motores de deforestación en la jurisdicción	$953.288.322	$ -	$ -	$ -
Actividad 4. Establecer Áreas bajo esquemas de Pagos por Servicios Ambientales (PSA) e incentivos a la conservación	$50.000.000	$ -	$ -	$ -
Actividad 5. Realizar un Piloto de evaluación ambiental al programa de pago por servicios ambientales en la jurisdicción	$-	$ -	$ -	$ -
Actividad 6. Actualizar el Plan de Ordenación Forestal de Atrato	$-	$ -	$ -	$ -
Proyecto 3202-02. Áreas protegidas y ecosistemas estratégicos	**$970.000.000**	**$6.690.000**	**$6.690.000**	**$6.690.000**
Actividad 1. Declarar la ampliación DRMI ensenada de Rionegro y realizar la Inscripción en el RUNAP	$-	$ -	$ -	$ -
Actividad 2. Definir lineamientos técnicos para el manejo de especies invasoras de flora y fauna	$-	$ -	$ -	$ -

Actividad 3. Declaratoria de la nueva área protegida sobre manglares del delta del río Atrato	$-	$ -	$ -	$ -
Actividad 4. Realizar la fase de consulta previa para la adopción del plan de manejo de una reserva forestal protectora nacional de Urrao	$-	$ -	$ -	$ -
Actividad 5. Actualizar la propuesta del plan de manejo de la reserva forestal protectora nacional de Urrao	$-	$ -	$ -	$ -
Actividad 6. Actualizar el plan de manejo del PNR Suriquí	$-	$ -	$ -	$ -
Actividad 7. Implementar planes de manejo en áreas protegidas	$970.000.000	$6.690.000	$6.690.000	$6.690.000
Proyecto 3202-03.Implementación de Acciones estratégicas de los Paramos de la jurisdicció	**$708.527.683**	**$31.069.560**	**$16.669.560**	**$16.669.560**
Actividad 1. Actualizar el Plan de manejo del complejo de páramos del Sol las Alegrías	$-	$ -	$ -	$ -
Actividad 2. Implementar el Plan de manejo del complejo de páramos del Sol las Alegrías	$708.527.683	$31.069.560	$16.669.560	$16.669.560
Proyecto 3202-04. Gestión y Manejo de Fauna Silvestre	**$400.000.000**	**$80.410.854**	**$80.410.854**	**$80.410.854**
Actividad 1.Realizar el Manejo y atención EX SITU de especímenes de fauna silvestre	$366.300.000	$80.410.854	$80.410.854	$80.410.854
Actividad 2. Implementar una estrategia de conservación de especies amenazadas IN SITU	$18.700.000	$ -	$ -	$ -
Actividad 3. Implementar una estrategia de manejo de especies invasoras IN SITU	$15.000.000	$ -	$ -	$ -
PROGRAMA 3207 Gestión integral de mares, costas y recursos acuáticos	**$349.000.000**	**$38.336.579**	**$6.336.579**	**$6.336.579**
Proyecto 3207-01. Implementación de acciones en la Unidad Ambiental Costera	**$349.000.000**	**$38.336.579**	**$6.336.579**	**$6.336.579**
Actividad 1. Realizar el Estudio deecosistemas marinos, especies marinas y pasivos ambientales	$-	$ -	$ -	$ -
Actividad 2. Realizar el Monitoreo de Calidad de aguas marinas REDCAM y ecosistemas de la UAC (Manglares y playas)	$177.336.579	$6.336.579	$6.336.579	$6.336.579
Actividad 3. Actualizar el plan de Manejo de Manglares	$-	$ -	$ -	$ -
Actividad 4. Avanzar en la etapa de formulación de la POMIUAC (etapa final)	$-	$ -	$ -	$ -
Actividad 5. Desarrollar Un proyecto piloto de carbono Azul	$-	$ -	$ -	$ -
Actividad 6. Realizar la Restauración de áreas de manglar en el área de la UAC	$171.663.421	$32.000.000	$ -	$ -
LÍNEA ESTRATÉGICA 3. GESTIÓN DEL RECURSO HÍDRICO	**$ 4.551.000.000**	**$293.486.938**	**$137.586.938**	**$137.615.881**
PROGRAMA 3203 Gestión integral del recurso hídrico	**$ 4.551.000.000**	**$293.486.938**	**$137.586.938**	**$137.615.881**
Proyecto 3203-01. Administración y gestión del recurso hídrico Nombre del proyecto	**$617.000.000**	**$223.317.647**	**$87.417.647**	**$96.223.957**
Actividad 1. Actualizar el Programa Institucional Regional de Monitoreo del Agua - PIRMA de la jurisdicción	$159.196.925	$89.196.925	$4.200.000	$36.600.000
Actividad 2. Realizar el monitoreo de la calidad de agua superficiales y subterráneas de la jurisdicción	$169.024.562	$5.927.418	$5.927.418	$5.927.418
Actividad 3. Realizar el seguimiento a los Planes de Saneamiento y Manejo de Vertimientos (PSMV)	$183.997.829	$112.120.000	$66.620.000	$49.120.000
Actividad 4. Realizar el seguimiento a los Programas de Uso Eficiente y Ahorro del Agua (PUEAA)	$70.348.236	$10.000.000	$5.000.000	$ -
Actividad 5. Aplicar los instrumentos económicos de tasas por uso del agua y tasa retributiva	$34.432.448	$6.073.304	$5.670.229	$4.576.539
Proyecto 3203-02. Formulación e implementación de instrumentos de planificación del recurso hídrico en la Corporación	**$900.000.000**	**$48.769.291**	**$28.769.291**	**$19.991.924**
Actividad 1. Realizar y/o actualizar la priorización de los Planes de Ordenación de cuencas hidrográficas POMCAs y los demás instrumentos de planificación del recurso hídrico existentes en la Corporación	$313.284.431	$8.769.291	$8.769.291	$4.991.924
Actividad 2. Realizar acotamiento de Rondas Hídricas priorizadas	$-	$ -	$ -	$ -
Actividad 3. Realizar la Formulación de Un POMCAs en la Jurisdicción	$-	$ -	$ -	$ -
Actividad 4. Implementación y seguimiento de los POMCA	$586.715.569	$40.000.000	$20.000.000	$15.000.000
Proyecto 3203-03. Gestión integral de agua subterránea en la jurisdicción de Corpouraba	**$250.000.000**	**$ -**	**$ -**	**$ -**
Actividad 1. Aprobación del Plan de Manejo del Acuífero del río San Juan	$39.000.000	$ -	$ -	$ -
Actividad 2. Implementar planes de manejo de acuíferos	$211.000.000	$ -	$ -	$ -
Proyecto 3203-04. Descontaminación del recurso hídrico	**$ 2.634.000.000**	**$ -**	**$ -**	**$ -**
Actividad 1. Apoyar la implementación de iniciativas de sistemas de tratamiento para el saneamiento ambiental rural(UNISAFA)	$ 2.634.000.000	$ -	$ -	$ -
Actividad 2. Apoyar la construcción de plantas o sistemas de tratamiento de agua residual municipal	$-	$ -	$ -	$ -

Actividad 3. Realizar la Ordenación del Recurso Hídrico (PORH)	$-	$ -	$ -	$ -
Actividad 4. Realizar la Reglamentación de corrientes de vertimientos y/o usos del agua	$-	$ -	$ -	$ -
Proyecto 3203-05. Río Atrato sujeto de derechos	**$150.000.000**	**$21.400.000**	**$21.400.000**	**$21.400.000**
Actividad 1. Implementar las actividades conjuntas del plan de acción en el marco de la sentencia T-622 - CORPOURABA, CODECHOCO, MADS y otros relacionados-	$60.800.000	$21.400.000	$21.400.000	$21.400.000
Actividad 2. Apoyar iniciativas relacionadas con la valoración de los residuos sólidos aprovechables en los municipios de Murindó y Vigía del Fuerte	$-	$ -	$ -	$ -
Actividad 3. Realizar el monitoreo de matrices ambientales en el río Atrato (Agua y/o sedimentos, peces y macrófitas)	$33.600.000	$ -	$ -	$ -
Actividad 3. Realizar el seguimiento al cumplimiento de la sentencia	$55.600.000	$ -	$ -	$ -
LÍNEA ESTRATÉGICA 4. PLANIFICACIÓN Y ORDENAMIENTO AMBIENTAL TERRITORIAL	**$ 5.935.982.424**	**$462.166.855**	**$234.040.930**	**$191.530.059**
3204 Gestión de la información y el conocimiento ambiental	**$ 1.200.000.000**	**$290.876.753**	**$135.442.867**	**$104.231.996**
Proyecto 3204-01. Gestión Del Conocimiento y de la información ambiental	**$150.000.000**	**$ -**	**$ -**	**$ -**
Actividad 1. Implementar el Sistema de Información Ambiental Regional Geovisor, Repositorio e interoperabilidad con VITAL	$44.000.000	$ -	$ -	$ -
Actividad 2. Realizar el Análisis y divulgación de la información ambiental	$84.160.000	$ -	$ -	$ -
Actividad 3. Promoveracciones relacionadas con la investigación científica y trasferencia de tecnologías en relación con los recursos naturales y el medio ambiente de la región del Urabá	$21.840.000	$ -	$ -	$ -
Proyecto 3204-02. Fortalecimiento del Laboratorio de aguas de la Corporación	**$750.000.000**	**$238.736.311**	**$102.655.296**	**$84.646.451**
Actividad 1. Formular e Implementar el plan de operación para el sostenimiento de la acreditación del laboratorio	$410.133.433	$88.829.431	$38.905.296	$32.496.451
Actividad 2. Implementar una estrategia de fortalecimiento técnico y económico del laboratorio	$339.866.567	$149.906.880	$63.750.000	$52.150.000
Proyecto 3204-03. Fortalecimiento de las herramientas de tecnología de la información y comunicación	**$300.000.000**	**$52.140.442**	**$32.787.571**	**$19.585.545**
Actividad 1. Realizar el soporte de Herramientas TI, Licencias y aplicativos de la corporación	$227.250.845	$49.406.079	$283.518	$283.518
Actividad 2. Fortalecimiento de la infraestructura tecnológica de la corporación	$72.749.155	$2.734.363	$32.504.053	$19.302.027
3205 Ordenamiento ambiental territorial	**$ 4.735.982.424**	**$171.290.102**	**$98.598.063**	**$87.298.063**
Proyecto 3205-01. Fortalecimiento de los instrumentos de planificación y ordenamiento ambienta	**$330.000.000**	**$147.290.102**	**$79.598.063**	**$68.298.063**
Actividad 1.Asesorar a los municipios priorizados en ordenamiento territorial	$32.080.638	$20.000.000	$15.000.000	$15.000.000
Actividad 2. Actualizar el Plan de Gestión Ambiental regional	$87.640.147	$37.931.817	$37.331.817	$37.331.817
Actividad 3. Formular el Plan de Acción Cuatrienal	$136.856.717	$84.900.000	$25.407.961	$14.107.961
Actividad 4.Formular los lineamientos para el ordenamiento del suelo rural suburbano	$-	$ -	$ -	$ -
Actividad 5. Realizar el Seguimiento a Planes de ordenamiento territorial	$33.492.498	$ -	$ -	$ -
Actividad 6. Apoyar la formulación del ordenamiento ambiental y organizacionalpara la gestión de proyectos ambientales en las comunidades indigenas	$15.000.000	$4.458.285	$1.858.285	$1.858.285
Actividad 7. Apoyar la formulación del ordenamiento ambiental y organizacional para la gestión de proyectos ambientales en las comunidades Negras	$24.930.000	$ -	$ -	$ -
Proyecto 3205-02. Estrategias de Adaptación y Gestión del Riesgo	**$401.000.000**	**$24.000.000**	**$19.000.000**	**$19.000.000**
Actividad 1. Acompañar y asesorar a los municipios y departamento, en los consejos municipales y/o departamental de gestión del riesgo de desastres	$146.493.526	$24.000.000	$19.000.000	$19.000.000
Actividad 2 Apoyar la implementación de los sistemas de monitoreo y alertas tempranas comunitario de los entes territoriales	$-	$ -	$ -	$ -
Actividad 3. Elaborar los estudios y diseños de acciones de mitigación propendiendo por soluciones basadas en la naturaleza en el marco de la competencia de la Corporación	$19.506.474	$ -	$ -	$ -
Actividad 4. Apoyar acciones en la cuenca del río Apartadó y otras fuentes priorizadas de la Jurisdicción, en el marco de gestión del riesgo y/o funciones Corporativas	$11.000.000	$ -	$ -	$ -
Actividad 5.Apoyar en estudios para el Conocimiento del riesgo y la reducción del riesgo	$55.000.000	$ -	$ -	$ -

Actividad 6. Implementar el plan de respuesta ante fenómenos devariabilidad climática -temporadas, huracanes, ENSO, etc.	$15.000.000	$ -	$ -	$ -
Actividad 7. Realizar el acompañamiento a los cuerpos de bomberos de la Jurisdicción	$150.000.000	$ -	$ -	$ -
Actividad 8. Implementar la metodología de evaluación de daños, y análisis de necesidades ambientales post desastres continental EDANA C	$ 4.000.000	$ -	$ -	$ -
Proyecto 3205-03. ELABORACIÓN DE LOS ESTUDIOS BASICOS DE GESTIÓN DEL RIESGO DE LOS MUNICIPIOS DE ABRIAQUÍ, DABEIBA, FRONTINO, MURINDO, SAN JUAN DE URABÁ, URAMITA, URRAO, TURBO Y VIGÍA DEL FUERTE, DEPARTAMENTO DE ANTIOQUIA. FCA	**$ 4.004.982.424**	**$ -**	**$ -**	**$ -**
Actividad 1. Fortalecer la capacidad institucional de la gestión del riesgo en los municipios de la de Abriaquí, Dabeiba, Frontino, Murindo, San Juan De Urabá, Uramita, Urrao, Turbo Y Vigía Del Fuerte	$ 3.548.931.791	$ -	$ -	$ -
Actividad 2. Determinar las medidas de reducción del riesgo en los municipios de Abriaquí, Dabeiba, Frontino, Murindo, San Juan De Urabá, Uramita, Urrao, Turbo Y Vigía Del Fuerte	$456.050.633	$ -	$ -	$ -
LÍNEA ESTRATÉGICA 5. GESTIÓN DEL RIESGO Y CAMBIO CLIMÁTICO PARA UN DESARROLLO BAJO EN CARBONO	**$300.000.000**	**$16.717.495**	**$16.717.495**	**$16.717.495**
PROGRAMA 3206 Gestión del cambio climático para un desarrollo bajo en carbono y resiliente al clima	**$300.000.000**	**$16.717.495**	**$16.717.495**	**$16.717.495**
Proyecto 1. GESTION DEL CAMBIO CLIMATICO	**$300.000.000**	**$16.717.495**	**$16.717.495**	**$16.717.495**
Actividad 1. Implementar soluciones basadas en la naturaleza (SbN), eco reducción (Eco RDD) enfocadas en biodiversidad y ecosistemas estratégicos	$81.971.795	$16.717.495	$16.717.495	$16.717.495
Actividad 2. Desarrollar una estrategia de educación en cambio climático para las proyectos educativos institucionales ambientales	$ 9.028.205	$ -	$ -	$ -
Actividad 3. Implementar, en relación con lalínea de energía y transporte, la medida de estufas eficientes (PIGCCTA)	$189.000.000	$ -	$ -	$ -
Actividad 4. Implementar, en la línea de energía y transporte, la medida degeneración de biometano en el sector agropecuario	$-	$ -	$ -	$ -
Actividad 5. Apoyar la consolidación del sistema de Monitoreo, Reporte y Verificación, MRV, de emisiones de GEI en la jurisdicción	$ 8.000.000	$ -	$ -	$ -
Actividad 6. Implementar el estudio de equivalencia del Plan clima y Paz 2040 de la Corporación y el PIGCCTA	$12.000.000	$ -	$ -	$ -
LÍNEA ESTRATÉGICA 6. EDUCACIÓN AMBIENTAL, PARTICIPACIÓN Y CONFLICTOS SOCIOAMBIENTALES	**$990.000.000**	**$66.613.248**	**$40.113.248**	**$37.013.248**
PROGRAMA 3208 Educación Ambiental	**$990.000.000**	**$66.613.248**	**$40.113.248**	**$37.013.248**
Proyecto 3208-01. Acompañamiento a procesos de Educación y Cultura Ambiental en el marco de la Política Nacional de Educación ambiental	**$290.000.000**	**$30.613.248**	**$4.113.248**	**$10.013.248**
Actividad 1. Acompañar los PRAE, CIDEA y Proceda de la jurisdicción de CORPOURABA	$85.613.248	$12.000.000	$900.000	$9.000.000
Actividad 2. Acompañar y fortalecer los mecanismos de participación - mesas técnicas- veedurías -conflictos - multiculturalidad -consejos de cuenca	$84.000.000	$1.013.248	$1.013.248	$1.013.248
Actividad 3. Cumplimiento de metas de educación ambiental en acuerdos POMCAS	$10.000.000	$ -	$ -	$ -
Actividad 4. Apoyo en educación ambiental para el manejo de residuos sólidos	$26.000.000	$17.600.000	$2.200.000	$ -
Actividad 5. Realizar el Congreso regional ambiental en la jurisdicción	$84.386.752	$ -	$ -	$ -
Proyecto 3208-02 ESTABLECIMIENTO DE ACUERDOS ALREDEDOR DEL AGUA	**$100.000.000**	**$ -**	**$ -**	**$ -**
Actividad 1. Implementar una estrategia de gobernanza con los actores del recurso hídrico	$38.000.000	$ -	$ -	$ -
Actividad 2. Implementar una estrategia de educación ambiental en torno al desabastecimiento de agua	$29.000.000	$ -	$ -	$ -
Actividad 3. Apoyar y Acompañar los mecanismos de participación - veedurías - multiculturalidad -consejos de cuenca -OMEC, Juntas de acueductos veredales, plataformas colaborativas. Etc	$23.000.000	$ -	$ -	$ -
Actividad 4. Apoyar la implementación de los Planes de Vida y los Planes de Etnodesarrollo a los grupos étnicos	$10.000.000	$ -	$ -	$ -
Proyecto 3208-03. Fortalecimiento de la gestión comunicacional de la Corporación	**$600.000.000**	**$36.000.000**	**$36.000.000**	**$27.000.000**
Actividad 1. Implementar la estrategia del plan estratégico de comunicaciones	$421.000.000	$36.000.000	$36.000.000	$27.000.000
Actividad 2. Implementar la estrategia del plan De participación ciudadana	$38.000.000	$ -	$ -	$ -
Actividad 3. Realizar la caracterización de grupos de valor de CORPOURABA	$10.000.000	$ -	$ -	$ -
Actividad 4. Implementar anualmente una estrategia de divulgaciónde los resultados ya análisis ambientales sobre lasinversiones de los programas y proyectos del PAC 2024-2027	$121.000.000	$ -	$ -	$ -
Actividad 5.Actualizar la pagina web de la corporación	$10.000.000	$ -	$ -	$ -

LÍNEA ESTRATÉGICA 7. FORTALECIMIENTO INSTITUCIONAL Y SERVICIO A LOS CIUDADANOS	**$ 1.820.000.000**	**$662.125.528**	**$395.152.025**	**$299.957.631**
PROGRAMA 3299 Fortalecimiento de la gestión y dirección del Sector Ambiente y Desarrollo Sostenible	**$ 1.820.000.000**	**$662.125.528**	**$395.152.025**	**$299.957.631**
Proyecto 3299-01. Fortalecimiento de la gestión financiera y administrativa	**$770.000.000**	**$294.054.308**	**$153.149.855**	**$86.742.721**
Implementar estrategia para optimimizar el recaudo de las rentas corporativas	$196.982.333	$81.019.822	$30.507.822	$28.032.564
Realizar estudios y diseños de las instalaciones de la sede centro de la corporación	$-	$ -	$ -	$ -
Realizar la adecuación de las sedes de la Corporación	$304.010.307	$144.567.503	$54.905.050	$46.432.157
Implementar acciones del Plan de Seguridad y Salud en el trabajo	$118.666.983	$58.666.983	$57.936.983	$2.478.000
Implementar el Plan de Formación y Capacitación	$48.800.000	$9.800.000	$9.800.000	$9.800.000
Implementar acciones de bienestar e incentivos	$101.540.377	$ -	$ -	$ -
Proyecto 3299-02. Fortalecimiento del sistema de gestión corporativo institucional	**$250.000.000**	**$92.012.007**	**$53.229.957**	**$50.727.457**
Implementar el Plan de Trabajo de Control interno	$21.069.065	$18.790.097	$18.790.097	$18.790.097
Porcentaje de los procesos del SGC certificados	$55.338.722	$25.222.050	$ -	$ -
Implementar el plan de mejora del Índice de Evaluación de Desempeño Institucional -IEDI	$879.168	$310.480	$310.480	$310.480
Implementar el Plan de acción del Modelo Integrado de Planeación y Gestión (MIPG)	$172.126.933	$47.689.380	$34.129.380	$31.626.880
Fortalecer el banco de proyectos corporativo	$586.112	$ -	$ -	$ -
Proyecto 3299-03. Fortalecimiento de la gestión jurídica, documental y transparencia para el servicio al ciudadano	**$800.000.000**	**$276.059.213**	**$188.772.213**	**$162.487.453**
Realizar informes de la atención a requerimientos jurídicos en las actuaciones administrativas	$611.393.086	$204.259.213	$150.572.213	$137.287.453
Apoyo técnico para el uso de los aplicativos (SIGEP, SECOP)	$145.806.914	$30.000.000	$22.500.000	$15.000.000
Actualizar las Tablas de Retención Documental de la Corporación	$-	$ -	$ -	$ -
Avanzar en la implementación de la Ventanilla Integral de Servicios - VIS y servicios ciudadano digitales	$-	$ -	$ -	$ -
Realizar las audiencias de rendición de cuentas de la corporación	$ 1.200.000	$1.200.000	$ -	$ -
Avanzar en la resolución de Procesos Sancionatorios	$41.600.000	$40.600.000	$15.700.000	$10.200.000
TOTAL	**$19.594.510.107**	**$1.995.199.173**	**$1.169.573.770**	**$1.028.797.448**

FUENTE: Subdirección de Planeación y Ordenamiento territorial 2024

CAPITULO III APORTE DEL PAC 2024-2027 (GESTION 2024), AL CUMPLIMIENTO DEL PGAR

A continuación, se presenta el aporte de la vigencia 2024 del PAC 2024-2027 al PGAR 2012-2024.

Tabla 55 Aporte de la gestión vigencia 2024 al PGAR 2012-2024

PROGRAMA PGAR	SUBPROGRAMA PGAR	PROYECTO PGAR	Avance Metas Físicas PAC 2012-2015		Avance Metas físicas PAI 2016-2019		Avance Metas físicas PAI 2020-2023	
			Metas PGAR periodo PAC 2012-2015	% AVANCE DE LA META FISICA PAC 2012-2015	Metas PGAR periodo PAI 2016-2019	% AVANCE DE LA META FISICA PAI 2016-2019	Metas PGAR periodo PAI 2020-2023	% AVANCE DE LA META FISICA PAI 2020-2013
PLANEACIÓN Y ORDENAMIENTO AMBIENTAL DEL TERRITORIO	Ordenamiento y manejo de Ecosistemas Estratégicos	Implementación Plan de manejo de humedales del Atrato	16% Implementación plan de manejo de humedales del Atrato	85,30%	15 % Implementación de humedales del Atrato	93,00%	15% Implementación de humedales del Atrato	0,00%
			Formulación del Plan de manejo humedales Tumaradó (Atrato-León) 10%implementación	100,00%	20% implementación humedales Tumaradó (Atrato-León)		20%mplementación humedales Tumaradó (Atrato-León)	100,00%
		Priorización y formulación de PM para humedales interiores	100% de delimitación y 100% formulación del plan de manejo de los humedales interiores priorizados	100,00%	20%Implementación humedales interiores priorizados		20%Implementación humedales interiores priorizados	40,00%
		Implementación del Plan de manejo de las áreas de páramos	35%	100,00%	20%	100,00%	20%	70,60%
				87,30%		100,00%		62,50%
				100,00%		100,00%		100,00%
		Estructuración de una figura de protección para la Serranía de Abibe	Estructuración de la figura	N/D	Formulación e implementación de 5% plan de manejo	100,00%	10%Implementación plan de manejo	N/D
		Formulación e Implementación de PM de áreas protegidas Regionales y nacionales	20%Implementación DRMI- Ensenada	100%	20%Implementación DRMI- Ensenada	100%	20%Implementación DRMI- Ensenada	0%
			10%Implementación DRMI- Alto del Insor	100%	10%Implementación DRMI– Alto del Insor		10%Implementación DRMI –Alto del Insor	
			5%Implementación RFP -Suriquí-León	100%	5%Implementación RFP- Suriquí-León		5%Implementación RFP- Suriquí-León	
			Acompañamiento en la formulación del PM e implementación del 5% % RFP Nacional Rio León*	100%	10%Implementación RFP- Nacional- Rio León	N/D	20%Implementación RFP- Nacional- Rio León	23%
				100%	Propuesta PM de RFP Nacional- Páramo de Urrao	100%	10%Implementación RFP Nacional- Páramo de Urrao	40%
				100,00%		100,00%	Propuesta Plan de manejo de RFP Nacional- Caruata	80,00%
					Creación y fortalecimiento de los SILAP de 3 municipios y estrategias de conservación local	100,00%	Creación y fortalecimiento de los SILAP de 3 municipios y estrategias de conservación local	100,00%

PROGRAMA PGAR	SUBPROGRAMA PGAR	PROYECTO PGAR	Avance Metas Físicas PAC 2012-2015		Avance Metas físicas PAI 2016-2019		Avance Metas físicas PAI 2020-2023	
			Metas PGAR periodo PAC 2012-2015	% AVANCE DE LA META FISICA PAC 2012-2015	Metas PGAR periodo PAI 2016-2019	% AVANCE DE LA META FISICA PAI 2016-2019	Metas PGAR periodo PAI 2020-2023	% AVANCE DE LA META FISICA PAI 2020-2013
	Unidad Ambiental Costera del Darién	Implementación del Plan de manejo del Manglar	Ajuste del PM e 30%Implementación	100,00%	20%Implementación	N/D	20%Implementación	75,00%
		Formulación e implementación Plan de manejo Unidad Costera del Darién	Formulación15%implementación	100,00% N/D	20%Implementación	100,00% 100,00%	20%Implementación	63,00% 0,00% 63,00% 63,00% 100,00% 100,00%
	Ordenación Recurso Hídrico	Plan de Ordenamiento cuenca subzona	Formulación e implementación de cuenca subzona	N/D	Formulación e implementación de cuenca subzona	N/D	Formulación e implementación de cuenca subzona	N/D
		Actualización de determinantes ambientales y seguimiento al ordenamiento ambiental local	Actualización de determinantes Sgto. al componente ambiental POTs, PDMs y Planes Parciales del 100% de municipios 5 municipios con áreas suburbanas, rurales y de parcelación reglamentadas	100,00% 100,00%	Actualización de determinantes y Sgto. componente ambiental POTs, PDMs y Planes Parciales del 100% de municipios	100,00% 100,00% 100,00% 100,00%	Actualización de determinantes y Sgto. componente ambiental POTs, PDMs y Planes Parciales del 100% de municipios	0,00% 100,00% 59,00% 100,00% 100,00% 6,00% 50,00%
GESTIÓN EN BIODIVERSIDAD	Gestión en Bosques	Fomento al establecimiento plantaciones forestales y restauración bosques	600 ha de bosques establecidos y/o enriquecidos	100,00% 100,00% 98,50%	600 ha de bosques establecidos y/o enriquecidos	N/D N/D N/D	600 ha de bosques establecidos y/o enriquecidos	15,70% 18,80% 79,70%
		Mantenimiento de bosques	1395 ha	100,00% 100,00% 100,00%	1450 ha	23% 100% 100% 100%	1730 ha	12% 51% 0
		Fortalecimiento de la gobernanza forestal en la jurisdicción de CORPOURABA	Plan diseñado 30% implementación	100,00% 100%	30%Implementación	100% 100% 100% 100% 100% 100%	40%Implementación	N/D N/D N/D N/D N/D N/D
	Gestión Fauna	Plan de conservación de fauna silvestre	Estrategia de conservación de especies amenazadas	100,00% 100,00%	Estrategia de conservación de especies amenazadas	N/D N/D N/D	Estrategia de conservación de especies amenazadas	62,50% 62,50% 62,50%
		Estrategia de manejo (hogar de paso)	Estrategia de manejo (hogar de paso)	100,00%	Estrategia de manejo (hogar de paso)	100% 100% 100%	Estrategia de manejo (hogar de paso)	62,50% 62,50% 62,50%

PROGRAMA PGAR	SUBPROGRAMA PGAR	PROYECTO PGAR	Avance Metas Físicas PAC 2012-2015		Avance Metas físicas PAI 2016-2019		Avance Metas físicas PAI 2020-2023	
			Metas PGAR periodo PAC 2012-2015	% AVANCE DE LA META FISICA PAC 2012-2015	Metas PGAR periodo PAI 2016-2019	% AVANCE DE LA META FISICA PAI 2016-2019	Metas PGAR periodo PAI 2020-2023	% AVANCE DE LA META FISICA PAI 2020-2013
						100%		
GESTIÓN EN RECURSOS HÍDRICOS	Ordenación de Cuencas y Aguas Subterráneas	Ordenación de Cuencas	8 POMCH Implementados y actualizados	50,00% 100,00% 100,00%	9 POMCH Implementados	94% 100% 100% 100% 100%	10 POMCH Implementados	54% 51% 50% 50% 100% 100% 100% 100% 100% 100%
		Plan integral de protección y manejo de aguas subterráneas.	Implementación y actualización del Plan de manejo	100% 100,00%	Implementación y actualización del Plan de manejo	100% 100% 100% 100% 100% 77%	Implementación y actualización del Plan de manejo	80% 100% 100% 75% 68% 35% 100% 75% 0%
	Legalización, Manejo y Uso Eficiente	Aplicación instrumentos económicos, vertimientos, PSMV, PAUEA, calidad de aguas superficiales	100% de aplicación a usuarios identificados	100%	100% de aplicación a usuarios identificados	100% 100% 100% 100% 100%	100% de aplicación usuarios identificados	63%
		20% ordenación del recurso hídrico	15% ordenación del recurso hídrico	100% 87% 60%	15% ordenación del recurso hídrico	100% 100% 100%	20% ordenación del recurso hídrico	37%
		5% nuevos usuarios identificados con trámites ambientales	5% nuevos usuarios identificados con trámites ambientales	100%	5% nuevos usuarios identificados con trámites ambientales	N/D	5% nuevos usuarios identificados con trámites ambientales	N/D
GESTIÓN EN CALIDAD	Proyecto en saneamiento ambiental	Cofinanciación de PTAR	Cuatro	100%	Cuatro	100%	Cuatro	0
		Sistemas de saneamiento ambiental rural	30 comunidades con sistemas individuales	100%	30 comunidades con sistemas individuales	100%	30 comunidades con sistemas individuales	0,5
			10, ha en Huertos leñeros (300 Estufas Eficientes)	100% 100%	10, ha en Huertos leñeros (300 Estufas Eficientes)	98% 100%	10, ha en Huertos leñeros (300 Estufas Eficientes)	30%

PROGRAMA PGAR	SUBPROGRAMA PGAR	PROYECTO PGAR	Avance Metas Físicas PAC 2012-2015		Avance Metas físicas PAI 2016-2019		Avance Metas físicas PAI 2020-2023	
			Metas PGAR periodo PAC 2012-2015	% AVANCE DE LA META FISICA PAC 2012-2015	Metas PGAR periodo PAI 2016-2019	% AVANCE DE LA META FISICA PAI 2016-2019	Metas PGAR periodo PAI 2020-2023	% AVANCE DE LA META FISICA PAI 2020-2013
			4 comunidades étnicas apoyadas diseños u obras abastecimiento de agua	100%	4 comunidades étnicas apoyadas diseños u obras abastecimiento de agua	100%	4 comunidades étnicas apoyadas diseños u obras abastecimiento de agua	43%
		Seguimiento y apoyo al manejo integral de residuos sólidos, domésticos y peligrosos.	19 municipios con seguimiento y apoyo al manejo de residuos sólidos, domésticos y peligrosos.	100%	19 municipios con seguimiento y apoyo.	100,00%	19 municipios con seguimiento y apoyo.	75%
			3 municipios apoyados en implementación PGIRS	100%	3 municipios apoyados	98%	3 municipios apoyados	33%
	Gestión del Riesgo de desastres y adaptación al cambio climático	Apoyo en prevención y atención de desastres naturales y adaptación al cambio climático	Programa regional para la prevención y atención de incendios forestales	100%	Programa regional para la prevención y atención de incendios forestales	100%	Programa regional para la prevención y atención de incendios forestales	0,75
			Asesoría y apoyo al 100% de los consejos municipales de gestión del riesgo de desastres	100%	Asesoría y apoyo al 100% de los consejos municipales de gestión del riesgo de desastres	100%	Asesoría y apoyo a los consejos municipales de gestión del riesgo de desastres	70
			Cofinanciación ocho estudios, diseños y/o de obras de mitigación.	100% 100% 0% 100% 85,70%	Cofinanciación ocho estudios, diseños y/o de obras de mitigación.	100%	Cofinanciación ocho estudios, diseños y/o de obras de mitigación.	0% 100% 0% 0%
			Apoyo formulación planes territoriales adaptación cambio climático 100% de mpios	100,00%	Sgto. aplicación planes territoriales adaptación al cambio climático (100% de mpios)	100%	Sgto. aplicación planes territoriales adaptación al cambio climático (100% de mpios)	70%
			Apoyo implementación estrategia de adaptación al cambio climático	100,00%	Sgto. aplicación estrategia adaptación al cambio climático	100% 100% 100% 100%	Sgto. aplicación estrategia adaptación al cambio climático	75%
GESTIÓN EN PROCESOS PRODUCTIVOS SOSTENIBLES	Producción limpia	Promoción de buenas prácticas con sectores productivos.	Formulación y Sgto. de convenios de producción limpia sectores banano, plátano, café y ganadería	100,00% 100,00%	Convenios de producción limpia sectores banano, plátano, café, ganadería cacaoteros, finqueros y cañicultores	100%	Convenios de producción limpia sectores banano, plátano, café, ganadería cacaoteros, finqueros y cañicultores	32,50% 54,30%
			Proyecto piloto minería (reducción de contaminantes)	N/D	Proyecto piloto minería (reducción de contaminantes)	N/D	Proyecto piloto minería (reducción de contaminantes)	N/D
			Innovación y desarrollo tecnológico aplicado a la producción, comercio y consumo (plan implementado)	100,00% 100,00%	Innovación y desarrollo tecnológico aplicado a la producción, comercio y consumo (plan implementado)	N/D N/D	Innovación y desarrollo tecnológico aplicado a la producción, comercio y consumo (plan implementado)	N/D N/D
			Apoyo formulación planes sectoriales adaptación cambio climático (4 sectores)	100,00%	Apoyo formulación planes sectoriales adaptación cambio climático (3 sectores)	N/D	Apoyo formulación planes sectoriales adaptación cambio climático (3 sectores)	N/D

PROGRAMA PGAR	SUBPROGRAMA PGAR	PROYECTO PGAR	Avance Metas Físicas PAC 2012-2015		Avance Metas físicas PAI 2016-2019		Avance Metas físicas PAI 2020-2023	
			Metas PGAR periodo PAC 2012-2015	% AVANCE DE LA META FISICA PAC 2012-2015	Metas PGAR periodo PAI 2016-2019	% AVANCE DE LA META FISICA PAI 2016-2019	Metas PGAR periodo PAI 2020-2023	% AVANCE DE LA META FISICA PAI 2020-2013
			Impulso de un producto mercado verde	100,00% 100,00%	Impulso de un producto mercado verde	100%	Impulso de un producto mercado verde	60,00% 57,10% 50,00%
	Fortalecimiento Institucional	Apoyo actualización catastral municipal.	6 municipios apoyados	100,00%	8 municipios apoyados	N/D	8 municipios apoyados	N/D
		Mejoramiento continuo gestión misional.	100% de las políticas implementadas (cero papeles, gobierno en línea, estatuto anticorrupción y Sgto. SGC)	100,00%	100% de las políticas implementadas	100% 100%	100% de las políticas implementadas	63% 64% 61%
		Seguimiento, control y vigilancia uso y manejo de los recursos naturales y el medio ambiente	Tiempo promedio trámite evaluación licencias ambientales (120 días), permisos y autorizaciones (55 días)	87,50% 75,00%	Tiempo promedio trámite evaluación licencias ambientales (120 días), permisos y autorizaciones (55 días)	97%	Tiempo promedio trámite evaluación licencias ambientales (120 días), permisos y autorizaciones (55 días)	55%
			70% del total proyectos activos con seguimiento (licencias ambientales, concesiones agua, aprovechamiento forestal, emisiones atmosféricas, permisos vertimientos)	100,00%	70% del total proyectos activos con seguimiento (licencias ambientales, concesiones agua, aprovechamiento forestal, emisiones atmosféricas, permisos vertimientos)	77% 80,00% 50% 32% 76% 91%	70% del total proyectos activos con seguimiento (licencias ambientales, concesiones agua, aprovechamiento forestal, emisiones atmosféricas, permisos vertimientos)	71% 64% 100% 63%
	Educación Ambiental	Transversalización de la Educación Ambiental	100% proyectos con estrategia de educación ambiental	100,00%	100% de proyectos con estrategia de educación ambiental	100%	100% de proyectos con estrategia de educación ambiental	63% 63% 63%
		Institucionalización de la Política Nacional de Educación Ambiental	Acompañamiento 12 PRAEs y 12 CIDEAM	100,00%	Acompañamiento 12 PRAEs y 12 CIDEAM		Acompañamiento 12 PRAEs y 12 CIDEAM	64% 76% N/D
			Desarrollar 2 instrumentos técnico-políticos (Promotores y clubes defensores)	100,00%	Desarrollar 2 instrumentos técnico-políticos (Promotores y clubes defensores)	N/D	Desarrollar 2 instrumentos técnico-políticos (Promotores y clubes defensores)	
	Comunicaciones	Estrategia de comunicación	Cobertura del 100% de los municipios	100,00%	Cobertura del 100% de los municipios	100%	Cobertura del 100% de los municipios	0,65 0,67 0,63 0,63 0,65
	Proyectos productivos – autosuficiencia financiera	Establecimiento de plantaciones forestales productora – TSE.	Establecimiento y mantenimiento de 300 hectáreas de coberturas forestales productora – TSE.	74,10% 100,00%	Establecimiento y mantenimiento de 300 hectáreas de coberturas forestales productora – TSE.	N/D N/D	Establecimiento y mantenimiento de 300 hectáreas de coberturas forestales productora – TSE.	N/D N/D
		Otros proyectos productivos	Un proyecto de sostenibilidad económica corporativa	N/D	Un proyecto de sostenibilidad económica corporativa	N/D	Un proyecto de sostenibilidad económica corporativa	N/D
			Proyectos de cooperación nacional e internacional	N/D	Proyectos de cooperación nacional e internacional	N/D	Proyectos de cooperación nacional e internacional	N/D

CAPITULO IV EL APORTE AL CUMPLIMIENTO DE LOS OBJETIVOS DE DESARROLLO SOSTENIBLE (ARTÍCULO 2.2.8.6.5.2. DEL DECRETO 1076 DE 2015).

Los Objetivos de Desarrollo Sostenible (ODS) son 17 y constituyen la nueva agenda global para el 2030, son en esencia "un marco medible para alcanzar niveles mínimos que garanticen la prosperidad, el bienestar de las personas y la conservación del medio ambiente" (CONPES 3918). En este sentido, el CONPES 3918 establece para Colombia una hoja de ruta que contiene 169 metas, además de indicadores, entidades responsables y de recursos requeridos para lograrlo.

Aunque en los procesos de planificación de las autoridades ambientales, el marco de planificación son las políticas, las normas y el Plan Nacional de Desarrollo, como entidades ejecutoras de la Políticas Nacionales los ODS son también un marco de referencia. De allí que, en el propósito de evaluar la gestión de CORPOURABA del periodo 2024-2027, para la vigencia 2024 CORPOURABA se alineó al cumplimiento seis (6) Objetivos de Desarrollo Sostenible, aportando al cumplimiento de trece (13) indicadores:

Los seis ODS en los que aporta el PAC son:

- ODS 6. Agua limpia y Saneamiento
- ODS 11. Ciudades y comunidades sostenible
- ODS 12. Producción y consumo sostenible
- ODS 13. Acción por el clima
- ODS 14. Vida Submarina
- ODS 15. Vida de ecosistemas terrestres.

Los trece (13) indicadores en los que aporta el PAC son:

- 6.2 Porcentaje de la población con acceso a métodos de saneamiento adecuados
- 6.3 Porcentaje de puntos de monitoreo con categoría buena o aceptable del Índice de Calidad de Agua (ICA).
- 6.5 Planes de Ordenación y manejo de cuencas hidrográficas (POMCAS) en formulación en el territorio nacional
- 6.5 Planes de Ordenación y Manejo de Cuencas Hidrográficas (POMCA) en implementación en el territorio nacional.
- 11.B Porcentaje de municipios y Departamentos con Planes de Ordenamiento Territorial (POD y POT) que incorporan el componente de cambio climático .
- 12.B Negocios verdes verificados.
- 13.2 Porcentaje de municipios y Departamentos con Planes de Ordenamiento Territorial (POD y POT) que incorporan el componente de cambio climático
- 14.1 Porcentaje de estaciones de monitoreo de aguas marinas con categoría entre aceptable a óptima del Índice de calidad de Aguas Marinas (ICAM)
- 14.5.1 Miles de hectáreas de áreas marinas protegidas

- 15.1 Miles de hectáreas de áreas protegidas
- 15.1 Áreas en proceso de restauración.
- 15.2 Participación de la economía forestal en el PIB
- 15.4 Garantizar la conservación de los ecosistemas de montaña-

Ilustración 8 Objetivos de Desarrollo Sostenible seleccionados por CORPOURABA para definir la contribución del periodo PAC 2024-2027

Para determinar la contribución de la gestión de CORPOURABA a los ODS, se tomaron en cuenta los indicadores plateados en el Anexo del CONPES 3918, y seleccionado aquellos susceptibles de ser evaluados; posteriormente se definieron qué acciones, metas o indicadores de la gestión Corporativa aportan a dichos indicadores.

La siguiente tabla muestra la relación del ODS y el indicador seleccionado, con los temas de la gestión Corporativa de la vigencia 2024

Tabla 56 Metas del PAC 2024-2027 de CORPOURABA que contribuyen a los ODS seleccionados vigencia 2024

ODS	Objetivo del ODS	Indicadores seleccionados	Actividades, indicadores que contribuyen al Indicador del ODS	Meta 2024	Meta PAC	Proyecto del PAI aportante al ODS	Aporte gestión vigencia 2024 al ODS
ODS 6 Agua limpia y saneamiento	"Garantizar la disponibilidad de agua y su gestión sostenible y el saneamiento para todos"	6.2 Porcentaje de la población con acceso a métodos de saneamiento adecuados	Apoyar la implementación de iniciativas de sistemas de tratamiento para el saneamiento ambiental rural (UNISAFA)	2	10	Descontaminación del recurso hídrico	En proceso de selección
			Apoyar la construcción de plantas o sistemas de tratamiento de agua residual municipal	NA	3		No aplica para la vigencia
		6.3 Porcentaje de puntos de monitoreo con categoría buena o aceptable del Índice de Calidad de Agua (ICA).	Realizar el monitoreo de la calidad de agua superficiales y subterráneas de la jurisdicción	2	8	Administración y gestión del recurso hídrico	1
			Realizar el monitoreo de matrices ambientales en el río Atrato (Agua y/o sedimentos, peces y macrófitas)	2	8	Río Atrato sujeto de derechos	1
		6.5 Planes de Ordenación y manejo de cuencas hidrográficas (POMCAS) en formulación en el territorio nacional	Realizar la Formulación de Un POMCAs en la Jurisdicción	NA	1	Formulación e implementación de instrumentos de planificación del recurso hídrico en la Corporación	No aplica para la vigencia
		6.5 Planes de Ordenación y Manejo de Cuencas Hidrográficas (POMCA) en implementación en el territorio nacional.	Realizar y/o actualizar la priorización de los Planes de Ordenación de cuencas hidrográficas POMCAs y los demás instrumentos de planificación del recurso hídrico existentes en la Corporación	1	1	Formulación e implementación de instrumentos de manejo y planificación del recurso hídrico	En proceso
			Implementación y seguimiento de los POMCA	1	4		En proceso
ODS 11 Ciudades y comunidades sostenibles	Lograr que las ciudades sean más inclusivas, seguras, resilientes y sostenibles	11.B Porcentaje de municipios y Departamentos con Planes de Ordenamiento Territorial (POD y POT) que incorporan el componente de cambio climático[16].	Acompañar y asesorar a los municipios y departamento, en los consejos municipales y/o departamental de gestión del riesgo de desastres	20	20	Estrategias de Adaptación y Gestión del Riesgo	En proceso
			Fortalecer la capacidad institucional de la gestión del riesgo en los municipios de la de Abriaquí, Dabeiba, Frontino, Murindo, San Juan De Urabá, Uramita, Urrao, Turbo Y Vigía Del Fuerte	13	13	Elaboración de los estudios básicos de gestión del riesgo de los municipios de Abriaquí, Dabeiba, Frontino, Murindo, San Juan De Urabá, Uramita, Urrao, Turbo Y Vigía Del Fuerte, Departamento De Antioquia. FCA	En proceso

[16] Indicador común al ODS 13. Acción por el Clima. Se recomienda dejar en el ODS 11.

ODS	Objetivo del ODS	Indicadores seleccionados	Actividades, indicadores que contribuyen al Indicador del ODS	Meta 2024	Meta PAC	Proyecto del PAI aportante al ODS	Aporte gestión vigencia 2024 al ODS
ODS 12. Producción y Consumo Responsable	Garantizar modalidades de consumo y producción sostenibles	12.B Negocios verdes verificados.	Implementar las acciones del plan Nacional de Negocios Verdes en la jurisdicción	5	5	Fomento a Negocios verdes sostenibles de la jurisdicción	En proceso
			Acompañar a usuarios de PSA con acciones para la formalización a NEGOCIOS VERDES	5	30		En proceso
ODS 13 Acción por el Clima	Adoptar medidas urgentes para combatir el cambio climático y sus efectos	13.2 Porcentaje de municipios y Departamentos con Planes de Ordenamiento Territorial (POD y POT) que incorporan el componente de cambio climático[17]	- Implementar soluciones basadas en la aturaleza (SbN), eco reducción (Eco RDD) enfocadas en biodiversidad y ecosistemas estratégicos	1	2	Gestión del cambio climático	En proceso
			Implementar, en relación con la línea de energía y transporte, la medida de estufas eficientes (PIGCCTA)	80	500		En proceso
			Implementar, en la línea de energía y transporte, la medida de generación de biometano en el sector agropecuario	NA	2		No aplica para la vigencia
			Apoyar la consolidación del sistema de Monitoreo, Reporte y Verificación, MRV, de emisiones de GEI en la jurisdicción	1	1		En proceso
			Implementar el estudio de equivalencia del Plan clima y Paz 2040 de la Corporación y el PIGCCTA	1	1		En proceso
ODS 14 Vida Submarina	Conservar y utilizar sosteniblemente los océanos, los mares y los recursos marinos	14.1 Porcentaje de estaciones de monitoreo de aguas marinas con categoría entre aceptable a óptima del Índice de calidad de Aguas Marinas (ICAM)	Realizar el Monitoreo de Calidad de aguas marinas REDCAM y ecosistemas de la UAC (Manglares y playas)	4	19	Implementación de acciones en la Unidad Ambiental Costera	2
		14.5.1 Miles de hectáreas de áreas marinas protegidas	Realizar el Estudio de ecosistemas marinos, especies marinas y pasivos ambientales	NA	3		No aplica para la vigencia
			Actualizar el plan de Manejo de Manglares	NA	1		No aplica para la vigencia
			Realizar la Restauración de áreas de manglar en el área de la UAC	25	100		En proceso

[17] Indicador común al ODS 11. Ciudades y comunidades sostenibles

ODS	Objetivo del ODS	Indicadores seleccionados	Actividades, indicadores que contribuyen al Indicador del ODS	Meta 2024	Meta PAC	Proyecto del PAI aportante al ODS	Aporte gestión vigencia 2024 al ODS
ODS 15 Vida de ecosistemas terrestres	Gestionar sosteniblemente los bosques, luchar contra la desertificación, detener e invertir la degradación de las tierras, detener la pérdida de biodiversidad	15.1 Miles de hectáreas de áreas protegidas	Declarar la ampliación DRMI ensenada de Rionegro y realizar la Inscripción en el RUNAP	NA	1	Áreas protegidas y ecosistemas estratégicos	No aplica para la vigencia
			Declaratoria de la nueva área protegida sobre manglares del delta del río Atrato	NA	1		No aplica para la vigencia
			Implementar planes de manejo en áreas protegidas	4	5		En proceso
			Actualizar el Plan de manejo del complejo de páramos del Sol las Alegrías	NA	1	Implementación de Acciones estratégicas de los Paramos de la jurisdicción	No aplica para la vigencia
		15.1 Áreas en proceso de restauración.	Desarrollar acciones para la restauración, rehabilitación y reforestación en áreas de importancia ambiental	50	800	Conservación en áreas de importancia ambiental	En proceso
			Implementar acciones para la priorización y recuperación de suelos degradados en la jurisdicción	3	10		En proceso
			Establecer Áreas bajo esquemas de Pagos por Servicios Ambientales (PSA) e incentivos a la conservación	2000	12000		En proceso
		15.2 Sin Indicador. Participación de la economía forestal en el PIB	Establecer Áreas bajo esquemas de Pagos por Servicios Ambientales (PSA) e incentivos a la conservación	2000	12000	Conservación y restauración de áreas de importancia ambiental	En proceso
		15.4 Sin Indicador. Garantizar la conservación de los ecosistemas de montaña-	Actualizar el Plan de manejo del complejo de páramos del Sol las Alegrías	NA	1	Implementación de Acciones estratégicas de los Paramos de la jurisdicción	No aplica para la vigencia
Total 6 ODS		**13 indicadores**					

CAPITULO V APORTES AL LOGRO DE LAS TRANSFORMACIONES ESTABLECIDAS EN EL PND 2022-2026 "COLOMBIA, POTENCIA MUNDIAL DE LA VIDA"

El Plan Nacional de Desarrollo "Colombia, potencia mundial de la vida" adoptado mediante la Ley 2294 del 19 de mayo de 2023, plantea cinco transformaciones, de las cuales tres tienen un componente ambiental relevante con el PAC 2024-2027: (i) ordenamiento del territorio alrededor del agua y justicia ambiental, (iv) transformación productiva, internalización y acción climática y (v) convergencia regional.

Ilustración 9 Ejes de transformación del PND 2022-2026

Fuente: Elaboración propia con base en el PND 2022-2026

En el marco de las tres transformaciones relacionadas con el tema ambiental se propusieron los siguientes nueve (9) catalizadores y diecisiete (17) acciones del SINA. Dado que este PND solo cubre un año de vigencia de la gestión del actual periodo institucional que es el año 2024 los resultados de su evaluación se muestran en la siguiente tabla:

Tabla 57. Acciones en el marco del PND 2022-2026 aplicables al PAC 2024-2027 de CORPOURABA para la vigencia 2024.

Ejes de Transformación	Indicadores de 1er nivel	Proyecto PAC 2024-2027		Indicadores de 2donivel	Proyecto PAC 2024-2027
Ordenamiento del territorio alrededor del agua	70% del área geográfica con catastro actualizado	Proyecto Conservación en áreas de importancia ambiental		13 acuerdos territoriales para el ordenamiento alrededordel agua	Establecimiento de acuerdos alrededor del agua
Transformación		Proyecto Implementación de acciones en la Unidad Ambiental Costera		743,828 áreas bajo esquemas de pagos por servicios ambientales	Proyecto Conservación en áreas de importancia

Ejes de Transformación	Indicadores de 1er nivel	Proyecto PAC 2024-2027		Indicadores de 2donivel	Proyecto PAC 2024-2027
Productiva, Internacionalización Y Acción Climática	1,700,000 ha en proceso de restauración y rehabilitación de ecosistemas degradados Deforestación nacional <140.000ha			(PSA) e incentivos a la conservación	ambiental
		Proyecto Fortalecimiento del ejercicio de la autoridad ambiental		14 proyectos de investigación aplicada en bioeconomía para la transformación productiva	Gestión del cambio climático
		Proyecto Acompañamiento a procesos de Educacióny Cultura Ambiental en el marco de la Política Nacional de		20 proyectos territoriales para mejorar la gestión ambiental urbana en municipios de menos de 50 mil habitantes	Gestión ambiental urbana y rural
		Educación ambiental			Gestión integral de residuos solidos

Fuente: Elaboración propia.

La contribución y articulación con los ejes transformadores del PND 2022-2026 se presentan a continuación:

Transformación 1. Ordenamiento del territorio alrededor del agua y justicia ambiental

Se basa en el reconocimiento de la riqueza hídrica del país y su biodiversidad, procurando sentar las bases para reducir los conflictos ambientales en las cuencas hidrográficas y garantizar el cuidado de la riqueza natural. Los pilares de esta gestión incluyen: (i) gestionar integralmente el agua en todas sus dimensiones y soportar las necesidades de transporte, acueducto, protección a las inundaciones y sequías; (ii) articular los planes de ordenamiento territorial, a partir de las determinantes ambientales, y (iii) fortalecer las capacidades de los gobiernos locales y ciudadanía (veedurías).

Se relacionó un total de un (1) programa y un (1) proyecto del PAC 2024-2027 de CORPOURABA, vigencia 2024 con un (1) catalizador y cuatro (4) actividades aportando al cumplimiento de las metas del primer eje de transformación del PND 2022-2026.

Transformación 4. Transformación Productiva, internacionalización y acción climática

Esta transformación reconoce el desarrollo económico del país fundamentado en actividades productivas diversificadas que aprovechan la biodiversidad y los servicios ecosistémicos, involucren el conocimiento y la innovación, y generen resiliencia ante el cambio climático. De esta manera, se incrementará la capacidad exportadora del país, mediante la diversificación, con una orientación del uso sostenible de la biodiversidad, basada en el cierre de brechas tecnológicas, y la generación de capacidades humanas y fortalecimiento del empleo de calidad. Toman fuerza aspectos como el turismo de naturaleza, el uso de energía a partir de fuentes renovables, y procesos productivos de menor impacto en la base natural.

La relación de los programas y proyectos de CORPOURABA en el periodo del PAC 2024-2027 respecto a los catalizadores y acciones del SINA del PND 2022-2026 fueron de tres (3) programas y seis (6) proyectos con tres (3) catalizadores y treinta y una (31) actividades priorizadas.

Como puede observarse, el PAC 2024-2027, tiene programas y proyectos relacionados con los ejes de transformación planteados por el PND 2022-2026 Colombia Potencia Mundial de la Vida, por lo que la región del Urabá Antioqueño, se convierte en un escenario propicio y favorable para la implementación de las acciones propuestas en este PND 2022-2026, asegurándose la continuidad de los beneficios de la gestión institucional en las comunidades de la región

Tabla 58 Contribución de CORPOURABA a través del PAC 2024-2027 (vigencia 2024) al eje de transformación 1 "Ordenamiento del territorio alrededor del agua y justicia ambiental" del PND 2022-2026

EJE TRANSFORMADOR PND 2022-2026	CATALIZADOR PND 2022-2026	META PRIORIZADA PND 2022 - 2026	LINEA ESTRATÉGICA PGAR	PROGRAMA PAC	PROYECTO	ACTIVIDAD	META		Avance
							2024	PAC	
Ordenamiento territorial alrededor del agua y justicia ambiental	El agua, la biodiversidad y las personas, en el centro del ordenamiento territorial.	Acuerdos territoriales para el ordenamiento alrededor del agua	LÍNEA ESTRATÉGICA 5. GESTIÓN DEL RIESGO Y CAMBIO CLIMÁTICO PARA UN DESARROLLO BAJO EN CARBONO	3206 Gestión del cambio climático para un desarrollo bajo en carbono y resiliente al clima	Establecimiento de acuerdos alrededor del agua	Implementar una estrategia de gobernanza con los actores del recurso hídrico	1	4	0
						Implementar una estrategia de educación ambiental en torno al desabastecimiento de agua	2	8	0
						Apoyar y Acompañar los mecanismos de participación - veedurías - multiculturalidad - consejos de cuenca -OMEC, Juntas de acueductos veredales, plataformas colaborativas. Etc	5	20	0
						Apoyar la implementación de los Planes de Vida y los Planes de Etnodesarrollo a los grupos étnicos	2	10	0
Transformación productiva, internacionalización y acción climática.	Capacidades de los gobiernos locales y las comunidades para la toma de decisiones de ordenamiento y planificación territorial.	Proyectos territoriales para mejorar la gestión ambiental urbana en municipios de menos de 50.000 habitantes	LÍNEA ESTRATÉGICA 2. CONSERVACIÓN DE LA BIODIVERSIDAD Y SERVICIOS ECOSISTÉMICOS	3205 Ordenamiento ambiental territorial	Fortalecimiento de los instrumentos de planificación y ordenamiento ambiental	Asesorar a los municipios priorizados en ordenamiento territorial	19	19	1
						Actualizar el Plan de Gestión Ambiental regional	1	1	0
						Formular el Plan de Acción Cuatrienal	1	1	1
						Formular los lineamientos para el ordenamiento del suelo rural suburbano	NA	13	0
						Realizar el Seguimiento a Planes de ordenamiento territorial	7	28	0
						Apoyar la formulación del ordenamiento ambiental y organizacional para la gestión de proyectos ambientales en las comunidades indígenas	1	1	0
						Apoyar la formulación del ordenamiento ambiental y organizacional para la gestión de proyectos ambientales en las comunidades Negras	1	1	0
Transformación productiva, internacionalización y acción climática.	Capacidades de los gobiernos locales y las comunidades para la toma de decisiones de ordenamiento y planificación territorial.	Proyectos territoriales para mejorar la gestión ambiental urbana en municipios de menos de 50.000 habitantes	LÍNEA ESTRATÉGICA 2. CONSERVACIÓN DE LA BIODIVERSIDAD Y SERVICIOS ECOSISTÉMICOS	3205 Ordenamiento ambiental territorial	Estrategias de Adaptación y Gestión del Riesgo	Acompañar y asesorar a los municipios y departamento, en los consejos municipales y/o departamental de gestión del riesgo de desastres	20	20	15
						Apoyar la implementación de los sistemas de monitoreo y alertas tempranas comunitario de los entes territoriales	NA	3	0
						Elaborar los estudios y diseños de acciones de mitigación propendiendo por soluciones basadas en la naturaleza en el marco de la competencia de la Corporación	1	4	0
						Apoyar acciones en la cuenca del río Apartadó y otras fuentes priorizadas de la Jurisdicción, en el	1	4	0

EJE TRANSFORMADOR PND 2022-2026	CATALIZADOR PND 2022-2026	META PRIORIZADA PND 2022 - 2026	LINEA ESTRATÉGICA PGAR	PROGRAMA PAC	PROYECTO	ACTIVIDAD	META		Avance
							2024	PAC	
						marco de gestión del riesgo y/o funciones Corporativas			
						Apoyar en estudios para el Conocimiento del riesgo y la reducción del riesgo	3	10	0
						Implementar el plan de respuesta ante fenómenos de variabilidad climática -temporadas, huracanes, ENSO, etc.	2	8	0
						Realizar el acompañamiento a los cuerpos de bomberos de la Jurisdicción	2	5	0
						Implementar la metodología de evaluación de daños, y análisis de necesidades ambientales post desastres continental EDANA C	4	16	0
Transformación productiva, internacionalización y acción climática.	Capacidades de los gobiernos locales y las comunidades para la toma de decisiones de ordenamiento y planificación territorial.	Proyectos territoriales para mejorar la gestión ambiental urbana en municipios de menos de 50.000 habitantes	LÍNEA ESTRATÉGICA 2. CONSERVACIÓN DE LA BIODIVERSIDAD Y SERVICIOS ECOSISTÉMICOS	3205 Ordenamiento ambiental territorial	Elaboración de los estudios básicos de gestión del riesgo de los municipios de Abriaquí, Dabeiba, Frontino, Murindó, San Juan De Urabá, Uramita, Urrao, Turbo Y Vigía Del Fuerte, Departamento De Antioquia. FCA	Fortalecer la capacidad institucional de la gestión del riesgo en los municipios de la de Abriaquí, Dabeiba, Frontino, Murindó, San Juan De Urabá, Uramita, Urrao, Turbo Y Vigía Del Fuerte	13	13	0
						Determinar las medidas de reducción del riesgo en los municipios de Abriaquí, Dabeiba, Frontino, Murindó, San Juan De Urabá, Uramita, Urrao, Turbo Y Vigía Del Fuerte	1	1	0
Transformación productiva, internacionalización y acción climática.	Hacia una economía carbono neutral, un territorio y una sociedad resiliente al clima.	Proyectos de investigación aplicada en bioeconomía para la transformación productiva	LÍNEA ESTRATÉGICA 5. GESTIÓN DEL RIESGO Y CAMBIO CLIMÁTICO PARA UN DESARROLLO BAJO EN CARBONO	3206 Gestión del cambio climático para un desarrollo bajo en carbono y resiliente al clima	Gestión del cambio climático	Implementar soluciones basadas en la naturaleza (SbN), eco reducción (Eco RDD) enfocadas en biodiversidad y ecosistemas estratégicos	1	2	0
						Desarrollar una estrategia de educación en cambio climático para los proyectos educativos institucionales ambientales	1	1	0
						Implementar, en relación con la línea de energía y transporte, la medida de estufas eficientes (PIGCCTA)	80	500	0
						Implementar, en la línea de energía y transporte, la medida de generación de biometano en el sector agropecuario	NA	2	0

EJE TRANSFORMADOR PND 2022-2026	CATALIZADOR PND 2022-2026	META PRIORIZADA PND 2022 - 2026	LINEA ESTRATÉGICA PGAR	PROGRAMA PAC	PROYECTO	ACTIVIDAD	META		Avance
							2024	PAC	
Transformación productiva, internacionalización y acción climática.	Programa de conservación de la naturaleza y su restauración.	Áreas bajo esquemas de Pagos por Servicios Ambientales (PSA) e incentivos a la conservación	LÍNEA ESTRATÉGICA 2. CONSERVACIÓN DE LA BIODIVERSIDAD Y SERVICIOS ECOSISTÉMICOS	3202 Conservación de la biodiversidad y sus servicios ecosistémicos	Conservación en áreas de importancia ambiental	Establecer Áreas bajo esquemas de Pagos por Servicios Ambientales (PSA) e incentivos a la conservación	2000	12000	0
						Realizar un Piloto de evaluación ambiental al programa de pago por servicios ambientales en la jurisdicción	1	1	0
						Desarrollar acciones para la restauración, rehabilitación y reforestación en áreas de importancia ambiental	50	800	0
						Implementar acciones para la priorización y recuperación de suelos degradados en la jurisdicción	3	10	0
					Áreas protegidas y ecosistemas estratégicos	Declarar la ampliación DRMI ensenada de Rionegro y realizar la Inscripción en el RUNAP	NA	1	0
						Declaratoria de la nueva área protegida sobre manglares del delta del río Atrato	NA	1	0
						Actualizar la propuesta del plan de manejo de la reserva forestal protectora nacional de Urrao	NA	2	0
						Actualizar el plan de manejo del PNR Suriquí	NA	2	0
						Implementar el Plan de manejo del complejo de páramos del Sol las Alegrías	45	100	0
					Conservación en áreas de importancia ambiental	Realizar el estudio de identificación de motores de deforestación en la jurisdicción	1	1	0

CAPITULO VI ACCIONES PARA ATENDER EL CUMPLIMIENTO DE LAS ORDENES EMITIDAS EN LAS SENTENCIAS, MEDIDAS CAUTELARES Y DEMÁS ACCIONES JUDICIALES

8.1. ACCIONES JUDICIALES EXISTENTES EN LA VIGENCIA 2024

A continuación, se presenta la relación de las acciones judiciales vigentes en el año 2024.

Tabla 59 Acciones judiciales existentes en la vigencia 2024

	Radicado proceso	Despacho judicial	Demandante	Acción o medio de control	estado
1	05045-31-21-001-2024-00014-00	JUZGADO PRIMERO CIVIL DEL CIRCUITO ESPECIALIZADO EN RESTITUCIÓN DE TIERRAS	Bernardo Velez Silva	Acción de tutela	sentencia 024 del 19/02/2024 declara hecho superado
2	05045-31-21-002-2024-00019-00	Juzgado De Circuito Civil Segundo Especializado En Restitución De Tierras Apartado - Antioquia	Ester ziolo marimon	Acción de tutela	sentencia 020 del 20/02/2024 niega por improcedente
3	05045-31-21-001-2024-00020-00	JUZGADO PRIMERO CIVIL DEL CIRCUITO ESPECIALIZADO EN RESTITUCIÓN DE TIERRAS APARTADÓ – ANTIOQUIA	Cesar Julio Echeverry Mejía	Acción de tutela	sentencia 021 del 19/24/2024 improcedente por carecer de requisito de subsidiariedad
4	5045-31-21-002-2024-00021-00	Juez Juzgado De Circuito Civil Segundo Especializado En Restitución De Tierras Apartado - Antioquia	Yadira Janeth Molina Peñata	Acción de tutela	sentencia 020 del 19/02/2024 niega por improcedente
5	05045-31-21-001-2024-00022-00	JUZGADO PRIMERO CIVIL DEL CIRCUITO ESPECIALIZADO EN RESTITUCIÓN DE TIERRAS	COOPERATIVA SACHAANTIOQUIA MULTIACTIVA representada por LUZ MARINA MOSQUERA GAMBOA	Acción de tutela	sentencia 022 del 19/24/2024 improcedente por carecer de requisito de subsidiariedad
6	05 045 31 87 001 2024 00026	JUZGADO PRIMERO DE EJECUCIÓN DE PENAS Y MEDIDAS DE SEGURIDAD DE APARTADÓ – ANTIOQUIA	ESTHER ZIOLO MARIMON CC 43.039.143, representante legal de la “Asociación de Mujeres Campesinas Proponiendo Equidad Social de San Juan de Urabá”	Acción de tutela	sentencia 026 del 05/02/2024 declara improcedente
7	2024-00028	JUZGADO PROMISCUO DEL CIRCUITO DE FRONTINO	Camilo Esteban Alcaraz	Acción de tutela	Sentencia N° 10 del 23/04/2024 Declara improcedente
8	270013110002-2024-00033-00	JUZGADO SEGUNDO DE FAMILIA DE QUIBDÓ Distrito Judicial Quibdó – Chocó	FELICIANO ORTEGA DOGIRAMA	Acción de tutela	Sentencia 008 del 11/03/2024 concede derech constitucional- pero la obligacion reca en CODECHOCO
9	05-284-31-89-001-2024-00034-00	JUZGADO PROMISCUO DEL CIRCUITO DE FRONTINO	CAMILO ESTEBAN ALCARAZ FERNANDEZ	Acción de tutela	sentencia 014 del 15/05/2024 niega amparo constitucional por hecho superado

	Radicado proceso	Despacho judicial	Demandante	Acción o medio de control	estado
10	05045-31-05-001-2024-00045-00	JUZGADO PRIMERO LABORAL DEL CIRCUITO APARTADÓ	Corporación de apiarios de Urabá	Acción de tutela	Sentencia Tutela N° 0023/2024 improcedente
11	05-045-31-05-002-2024-00049-00	JUZGADO SEGUNDO LABORAL DEL CIRCUITO DE APARTADÓ	APOLINAR ANAYA MADRID representante legal de ASOCIACIÓN DE PESCADORES DE SAN JUAN DE URABA PESCA CHINO - ASPECHIN	Acción de tutela	Sentencia N° 019 del 14/2/2024 se niega amparo constitucional por improcedente
12	05-045-31-05-002-2024-00053-00	JUZGADO SEGUNDO LABORAL DEL CIRCUITO DE APARTADÓ	EMILIANO DE JESÚS MARTÍNEZ CABADIA representante legal de ASOCIACIÓN DE PESCADORES DE SAN JUAN DE URABA PESCA CHINO - ASPECHIN	Acción de tutela	Sentencia N° 021 del 15/02/2024 se niega amparo constitucional por improcedente
13	05-04-531-84-002-2024-00066-00	JUZGADO SEGUNDO PROMISCUO DE FAMILIA DE ORALIDAD	ASOCIACIÓN SAN JUANERA DE PESCADORES ARTESANALES – ASOSAPAR	Acción de tutela	Sentencia N° 061 del 15/02/2024 niega amparo por improcedente
14	05-045-3121-002-2024-00090-00	JUZGADO SEGUNDO CIVIL DEL CIRCUITO ESPECIALIZADO EN RESTITUCION DE TIERRAS Apartadó - Antioquia	Pacífico Holdings S.A.S y West Rock Resources Panamá Corp.	Acción de tutela	Sentencia 81 del 11/06/2024 no concede el amparo constitucional
15	05-045-31-05-002-2024-00187-00	JUZGADO SEGUNDO LABORAL DEL CIRCUITO DE APARTADÓ	LUIS GUILLERMO HENAO VALENCIA	Acción de tutela	Sentencia N° 71 del 08/05/2024 concede amparo constitucional - mediante oficio 1114 del 10/05/2024 se dio cumplimiento a la orden dispuesta
16	5045318400220240000000,00	JUZGADO SEGUNDO PROMISCUO DE FAMILIA DE ORALIDAD	Francisco de Paula Gutiérrez Bonilla	Acción de tutela	Sentencia N° 331 del 17/05/2024 niega ampararo por improcedente
17	630013105001-2024-10035-00	JUZGADO PRIMERO LABORAL DEL CIRCUITO	Sergio benavidez escobar	Acción de tutela	Sentencia N° 036 del 06/05/2024 declaran improcedente la tutela
18	11001032800020240005600	DESPACHO 00 DE LA SECCION QUINTA DEL CONSEJO DE ESTADO	YANETH POLOCHE PINEDA	Nulidad electoral	En proceso - en etapa de alegatos de conclusión
19	05001 33 33 013 2020 00348 00	JUZGADO TRECE ADMINISTRATIVO ORAL DEL CIRCUITO DE MEDELLÍN		Reparación directa- tema hidroituango	En términos para contestar demanda
20	11001-03-24-000-2024-00143-00	CONSEJO DE ESTADO SALA DE LO CONTENCIOSO ADMINISTRATIVO SECCIÓN PRIMERA		medio de control de nulidad	En términos para contestar demanda
21	05001233300020230114800	DESPACHO 00 DEL TRIBUNAL ADMINISTRATIVO ORAL DE ANTIOQUIA	FULGOR S.A.S.	NULIDAD Y RESTABLECIMIENTO DEL DERECHO	EL 10/05/2024 SE CONTESTO LA DEMANDA, en proceso
22	05-837-33-33-004-2023-00072-01	JUZGADO CUARTO ADMINISTRATIVO ORAL DEL CIRCUITO DE TURBO ANTIOQUIA	Juan Francisco Llorente Espitia	acción popular	se conformó el comité de verificación acorde a la orden septima conforme la Sentencia No. 296 del 31 de octubre del 2023. se llevó a cabo reunión del comité conacta de radicado 0119/2024 mediante Resolución 0245/2024 se requirió al MUNICIPIO DE APARTADÓ

	Radicado proceso	Despacho judicial	Demandante	Acción o medio de control	estado
23	11-001-03-25-000-2023-00360-00	CONSEJO DE ESTADO SALA DE LO CONTENCIOSO ADMINISTRATIVO	Óscar Blandón Garibello	NULIDAD	Sentencia del 25/04/2024 Denegar la medida cautelar de suspensión provisional de los apartes cuestionados del artículo 68 del Acuerdo 200-02-01-01-0001-2023 del 27 de febrero de 2023, expedido por la Corporación para el Desarrollo Sostenible del Urabá, con fundamento en las razones esbozadas previamente.
24	05-001-23-33-000-2023-00646-00	Tribunal Administrativo de Antioquia Sala Tercera de Decisión	Personero municipal de Uramita	**ACCIÓN POPULAR**	Sentencia del 07/06/2024 Ampara derechos colectivos obligacion para CORPOURABA (el cumplimiento de esta obligación depende del estudio que debe realizar el municipio de Uramita y el Dagran)# 4,1,1 En el evento de que el riesgo sea mitigable, el citado estudio técnico deberá indicar cuáles son las medidas para atenderlo y las obras a ejecutar y, en consecuencia, el municipio de Uramita y el departamento de Antioquia con la asesoría, orientación y acompañamiento de CORPOURABÁ y la UNGRD, deberán realizar todas las gestiones correspondientes y relacionadas con la formulación y ejecución efectiva del proyecto de intervención para la realización de las obras de mitigación del riesgo, dentro de los ocho (8) meses siguientes – contados a partir del estudio para cuya realización se ha fijado plazo - La Gobernación de Antioquia apeló a la decisión
25	05-001-23-33-000-2023-00610-00	TRIBUNAL ADMINISTRATIVO DE ANTIOQUIA SALA UNITARIA DE DECISIÓN	MUNICIPIO DE CHIGORODÓ - ANTIOQUIA	NULIDAD Y RESTABLECIMIENTO DEL DERECHO	se fija fecha para realizar audicencia de pruebas la cual se celebrará el dieciséis (16) de julio de dos mil veinticuatro (2024), a las 09:00 am.
26	05837 33 33 001 2023 00290 01	TRIBUNAL ADMINISTRATIVO DE ANTIOQUIA SALA CUARTA DE DECISIÓN	Defensoría del Pueblo Regional Urabá - Darién	Acción popular	Sentencia N° 05 del 01/02/2024 Ampara derechos colectivos, orden para CORPOURABA, " QUINTO ordena conformar comité de verificación el 14/05/2024, la corporación asistió al

	Radicado proceso	Despacho judicial	Demandante	Acción o medio de control	estado
					segundo comité de verificación Se establecen los siguientes compromisos: 1. Alcaldía: convocar comité internó con gobernación, Aguas Regionales y de ser necesario con la Junta de Acción Comunal del barrio Tierra Prometida. Deben presentar para la próxima reunión cronograma, plan de avance y evidencias del proyecto, diseño y ejecución. 2. Alcaldía: suministrar agua potable de forma provisional a los habitantes del barrio Tierra Prometida. Entregar evidencia en la próxima reunión. 3. Alcaldía y gobernación: información presupuestal y fuentes de financiación. Se estableció como fecha tentativa de la próxima reunión del comité de verificación, el día 16 de julio de 2024 a las 2:00 p.m. en el auditorio de la Casa de Justicia del municipio de Chigorodó.
27	05-001-23-33-000-2022-00111-00			**ACCIÓN POPULAR**	Mediante Sentencia No. 157 del 31 de julio del 2023 el Tribunal Administrativo de Antioquia ordenó a CORPOURABA verificar el que las PTAR cumplan con los criterios exigidos por la norma, además, conformar el comité de verificación de la misma.
28	05837333300220230054300	JUZGADO 02 ADMINISTRATIVO ORAL DE TURBO	AGUAS REGIONALES EPM S.A E. S. P.	NULIDAD Y RESTABLECIMIENTO DEL DERECHO	en terminos para contestar demanda
29	05001233300020140208900	DESPACHO 00 DEL TRIBUNAL ADMINISTRATIVO ORAL DE ANTIOQUIA	AGUAS DE URABA S.A. E.S.P.	NULIDAD Y RESTABLECIMIENTO DEL DERECHO	en proceso de verificación con el abogado externo
30	05837333300220160014200	JUZGADO 02 ADMINISTRATIVO ORAL DE TURBO	AGUAS REGIONALES EPM SA ESP	NULIDAD Y RESTABLECIMIENTO DEL DERECHO	en proceso de verificación con el abogado externo
31	05837333300220160014300	JUZGADO 02 ADMINISTRATIVO ORAL DE TURBO	AGUAS REGIONALES EPM SA ESP	NULIDAD Y RESTABLECIMIENTO DEL DERECHO	en proceso de verificación con el abogado externo
32	05837333300220160014400	JUZGADO 02 ADMINISTRATIVO ORAL DE TURBO	AGUAS REGIONALES EPM SA ESP	NULIDAD Y RESTABLECIMIENTO DEL DERECHO	en proceso de verificación con el abogado externo

	Radicado proceso	Despacho judicial	Demandante	Acción o medio de control	estado
33	05837333300220160014500	JUZGADO 02 ADMINISTRATIVO ORAL DE TURBO	AGUAS REGIONALES EPM SA ESP	NULIDAD Y RESTABLECIMIENTO DEL DERECHO	en proceso de verificación con el abogado externo
34	05001233300020170214800	DESPACHO 00 DEL TRIBUNAL ADMINISTRATIVO ORAL DE ANTIOQUIA	ALIRIO CORDOBA MAQUILON MILTON PRENS VELASQUEZ	REPARACION DE LOS PERJUICIOS CAUSADOS A UN GRUPO	en proceso de verificación con el abogado externo
35	05001233300020170243200	DESPACHO 00 DEL TRIBUNAL ADMINISTRATIVO ORAL DE ANTIOQUIA	HERIBERTO ÁNGEL GUZMÁN JUAN GREGORIO USUGA GUISAO JULIO CÉSAR GUZMÁN ÁLVAREZ	REPARACION DE LOS PERJUICIOS CAUSADOS A UN GRUPO	en proceso de verificación con el abogado externo
36	11001032400020170013000	DESPACHO 00 DE LA SECCION PRIMERA DEL CONSEJO DE ESTADO	ALIRIO AREIZA FLOR MARIA QUINTERO CHICA FRANCISCO FERNANDO POSADA SERNA ISABEL CRISTINA ZULETA LOPEZ JOSE ANTONIO GARCIA MUÑOZ LUIS EDUARDO CASTILLO DOMINGUEZ LUIS GABRIEL GARCIA ALZATE MILENA MARIA FLOREZ GUTIERREZ RAFAEL ARTURO VILORIA SIERRA RITO MENA BERMUDEZ	NULIDAD SIMPLE	en proceso de verificación con el abogado externo
37	05001333303420200024000	JUZGADO 34 ADMINISTRATIVO ORAL DE MEDELLIN	EDIER ARTURO CORREA MORALES EDIER FABIAN MOLINA AREIZA ELKIN DE JESUS CARDENAS ORREGO EMILSA JARAMILLO YARSY	REPARACION DIRECTA	en proceso de verificación con el abogado externo
38	05001333303420200027500	JUZGADO 34 ADMINISTRATIVO ORAL DE MEDELLIN	Dayana Isabel caldera navarro DEISY ISABEL NAVARRO MONTALVO Juan José caldera navarro	REPARACION DIRECTA	en proceso de verificación con el abogado externo
39	05001233300020200397700	DESPACHO 00 DEL TRIBUNAL ADMINISTRATIVO ORAL DE ANTIOQUIA	EVELIN YANETH JULIO LINA MARCELA MUÑOZ AVILA MARIA AIDEE CORTEZ TABARES	PROTECCION DE LOS DERECHOS E INTERESES COLECTIVOS	en proceso de verificación con el abogado externo
40	05001333301820200033300	JUZGADO 18 ADMINISTRATIVO ORAL DE MEDELLIN	ANDRES MANUEL MARQUEZ SANCHEZ MARIA EDIT DOVAL SALCEDO PEDRO MANUEL MERCADO MONTALVO	REPARACION DIRECTA	en proceso de verificación con el abogado externo
41	05001233300020190263900	DESPACHO 00 DEL TRIBUNAL ADMINISTRATIVO ORAL DE ANTIOQUIA	DEFENSORIA DEL PUEBLO	PROTECCION DE LOS DERECHOS E INTERESES COLECTIVOS	en proceso de verificación con el abogado externo
42	05001333303620210001500	JUZGADO 36 ADMINISTRATIVO ORAL DE MEDELLIN	CARMEN CECILIA FUENTES NISPERUZA CLAUDIA PATRICIA SALAS SINITAVE KEINER DE JESUS ROMAN SALAS	REPARACION DIRECTA	en proceso de verificación con el abogado externo
43	05001333302520200027400	JUZGADO 25 ADMINISTRATIVO ORAL DE MEDELLIN	LUZ ADRIANA TORO OMAYRA DEL CARMEN ARRIETA RAMOS PASCUAL ANTONIO ESPITIA	REPARACION DIRECTA	en proceso de verificación con el abogado externo
44	05001333302520210000400	JUZGADO 25 ADMINISTRATIVO ORAL DE MEDELLIN	CARMEN ANGELICA SUAREZ PEREZ CARMEN CECILIA BERRIO NISPERUZA LINA MARCELA ESPEJO LOZANO	REPARACION DIRECTA	en proceso de verificación con el abogado externo
45	05001333302620200028900	JUZGADO 26 ADMINISTRATIVO ORAL DE MEDELLIN	ADRIANA MARIA POLANCO GOMEZ JENIFFER SALAZAR VILLEGAS	REPARACION DIRECTA	en proceso de verificación con el abogado externo

	Radicado proceso	Despacho judicial	Demandante	Acción o medio de control	estado
			WILINTON MORENO CASTRO WILLIAM ENRIQUE VILORIA GAVIRIA WILLINTON JOSE MONTES PALLARES		
46	05001333301720200025100	JUZGADO 17 ADMINISTRATIVO ORAL DE MEDELLIN	ELSA MARIA SAJAYO CARVAJAL	REPARACION DIRECTA	en proceso de verificación con el abogado externo
47	05001333303020200025100	JUZGADO 30 ADMINISTRATIVO ORAL DE MEDELLIN	ERIC MOSQUERA MARTINEZ	REPARACION DIRECTA	en proceso de verificación con el abogado externo
48	05001333302420200027100	JUZGADO 24 ADMINISTRATIVO ORAL DE MEDELLIN	BENJAMIN JOSE COTERA BALDOVINO BERTA MILENA SUAREZ PEREZ BETZAIDA PAVA TORRES DALIDA ROSA CABRERA URBIÑA DELSIS MORA OVIEDO DENNIS ESTHER SEHUANES ANGULO DIANA ROSA ROJAS PADILLA EDELMA ROSA FERNANDEZ FLOREZ ELEIDA ROSA ARRIETA TORRES ENRIQUETA PINTO MESA JUAN ESTEBAN PÉREZ ORTEGA VERONICA PEREZ ORTEGA YADIRA ISABEL RODELO BALDOVINO YESGLA PATRICIA MARTINEZ ROJAS YOLIS DEL CARMEN MENDOZA BANQUET YONADIS PEREZ VANEGAS YULFIRIS MARIA CERVERA MARCHENA	REPARACION DIRECTA	en proceso de verificación con el abogado externo
49	05001333303620210000200	JUZGADO 36 ADMINISTRATIVO ORAL DE MEDELLIN	ELIANITH TORRES UNIBET DEL CARMEN SIERRA RAMOS YAIRA ALEJANDRA GONZALEZ YARLEY ELENA VELASQUEZ PEREZ	REPARACION DIRECTA	en proceso de verificación con el abogado externo
50	05001333303420210000700	JUZGADO 34 ADMINISTRATIVO ORAL DE MEDELLIN	ADOLFO MANUEL ACUÑA PEREZ AIDA ELENA MARTINEZ DE VILLEGAS ANA FRANCISCA MONROY PEREZ ANA MATILDE MIRANDA MERCADO ANA OLIVIA CAMPERO BENAVIDES ANILFA ISABEL RIVERA GALVIS VICTOR ALFONSO MONTIEL HOYOS VILMA MARIA TAPIAS AGAMEZ	REPARACION DIRECTA	en proceso de verificación con el abogado externo
51	05001333302720200028900	JUZGADO 27 ADMINISTRATIVO ORAL DE MEDELLIN	ANDRES FELIPE BLANQUICET CASTILLO BERTA CASTILLO RUIZ CARLOS ARTURO SANTOS BLANQUICET	REPARACION DIRECTA	en proceso de verificación con el abogado externo
52	05001333301420200034200	JUZGADO 14 ADMINISTRATIVO ORAL DE MEDELLIN	ANA AURORA DIAZ SOTELO ANDRY VANESSA VARGAS OFELIA DEL CARMEN RIOS MUÑOZ	REPARACION DIRECTA	en proceso de verificación con el abogado externo
53	05001333301420200029600	JUZGADO 14 ADMINISTRATIVO ORAL DE MEDELLIN	LINA MARCELA MERCADO OVIEDO NAYIVE IVET LOPEZ ROJAS SAUDIT DEL CARMEN DIAZ JIMENEZ	REPARACION DIRECTA	en proceso de verificación con el abogado externo

	Radicado proceso	Despacho judicial	Demandante	Acción o medio de control	estado
54	05001333301220200034200	JUZGADO 12 ADMINISTRATIVO ORAL DE MEDELLIN	DIANA MARIA GARAVITO BABILONIA DIANA MARIA HERRERA ALVAREZ DINA LUZ HERRERA HERNANDEZ	REPARACION DIRECTA	en proceso de verificación con el abogado externo
55	05001333300920200029700	JUZGADO 09 ADMINISTRATIVO ORAL DE MEDELLIN	ALBERTINA ROSA LAZARO POLO SANDRA MILENA BERRIO CASTILLO SOL MARIA GIRALDO LEGARDA	REPARACION DIRECTA	en proceso de verificación con el abogado externo
56	05001333300920200029000	JUZGADO 09 ADMINISTRATIVO ORAL DE MEDELLIN	MARIANO JOSE BERTEL PEREZ OLIVA DEL CARMEN MARTINEZ VELASQUEZ WILFRIDO MANUEL ALQUERQUE FLOREZ	REPARACION DIRECTA	en proceso de verificación con el abogado externo
57	05001333301120210001700	JUZGADO 11 ADMINISTRATIVO ORAL DE MEDELLIN	ANA ALCIRA MARTINEZ MERCADO ANIS MARIA ORTIZ CASTRILLON YEIMER DANIEL RUIZ MARTINEZ	REPARACION DIRECTA	en proceso de verificación con el abogado externo
58	05001333303420200033800	JUZGADO 34 ADMINISTRATIVO ORAL DE MEDELLIN	GENNYS MARIA NIETO LOPEZ JAMER DE JESUS SOLIS NOABAD JORGE AURELIO DUQUE PEREZ	REPARACION DIRECTA	en proceso de verificación con el abogado externo
59	05001333302420210001800	JUZGADO 24 ADMINISTRATIVO ORAL DE MEDELLIN	LEDYS TORRES SOLANO LUZ ELENA CAMAÑO MEZA OSIRIS MARGOTH CAMARGO ACOSTA	REPARACION DIRECTA	en proceso de verificación con el abogado externo
60	05001333301520200033600	JUZGADO 15 ADMINISTRATIVO ORAL DE MEDELLIN	ALEXA VILLEGAS MARTINEZ AMILCAR ELIECER MONTIEL SANTANA DERLIS DEL CARMEN PEREZ BALDOVINO	REPARACION DIRECTA	en proceso de verificación con el abogado externo
61	05001333302420200027300	JUZGADO 24 ADMINISTRATIVO ORAL DE MEDELLIN	HARRINZON DE JESUS LOPEZ SIERRA JUAN JOSE SALON YENIFER MARTINEZ BOHORQUEZ	REPARACION DIRECTA	en proceso de verificación con el abogado externo
62	05001333302820200027000	JUZGADO 28 ADMINISTRATIVO ORAL DE MEDELLIN	ALBERTINA GONZALEZ GONZALEZ ANCELMO ENRIQUE BENITEZ VILLADIEGO ANGELICA MARIA COTERA RIVERA	REPARACION DIRECTA	en proceso de verificación con el abogado externo
63	05001333301220200032400	JUZGADO 12 ADMINISTRATIVO ORAL DE MEDELLIN	CARLOS ANDRES MIRANDA MARTINEZ ELEODORA DEL CARMEN MIRANDA MARTINEZ JESUS DANIEL GARCIA MIRANDA	REPARACION DIRECTA	en proceso de verificación con el abogado externo
64	05001333303020200035400	JUZGADO 30 ADMINISTRATIVO ORAL DE MEDELLIN	CARMEN ROSA ROJAS RUIZ OMAIDA PEREZ NAVARRO OTTO MANUEL VILORIA VASQUEZ	REPARACION DIRECTA	en proceso de verificación con el abogado externo
65	05001333301520200028800	JUZGADO 15 ADMINISTRATIVO ORAL DE MEDELLIN	BELIA DEL SOCORRO NAVARRO MEJIA CANDIDO MANUEL CORONADO CASTILLO CONRADO ELIAS ARTEAGA GUZMAN	REPARACION DIRECTA	en proceso de verificación con el abogado externo
66	05001333303020210000700	JUZGADO 30 ADMINISTRATIVO ORAL DE MEDELLIN	DIDIMO BLANQUICETT GARCIA LUIS MIGUEL VILLADIEGO FLOREZ LUZ MARIA PEREZ CLETO MIGUEL DE JESUS PERALTA VILORIA VIRGINIA MILENA PEÑATE RODRIGUEZ	REPARACION DIRECTA	en proceso de verificación con el abogado externo
67	05001333303020200029100	JUZGADO 30 ADMINISTRATIVO ORAL DE MEDELLIN	YASMINA DEL SOCORRO CARDOZO DURANGO	REPARACION DIRECTA	en proceso de verificación con el abogado externo

	Radicado proceso	Despacho judicial	Demandante	Acción o medio de control	estado
68	05001333301920200026800	JUZGADO 19 ADMINISTRATIVO ORAL DE MEDELLIN	Cooperativa Multiactiva de Transportadores de Tarazá Comtrasta	REPARACION DIRECTA	en proceso de verificación con el abogado externo
69	05001333302920210000700	JUZGADO 29 ADMINISTRATIVO ORAL DE MEDELLIN	ANGI LORENA CASTILLO ORTEGA FLORISELVA MARIA PEREZ PEREZ LUIS MANUEL CASTILLO GONZALEZ MARIA ENILSA RANGEL PALACIO	REPARACION DIRECTA	en proceso de verificación con el abogado externo
70	05001333301720200032600	JUZGADO 17 ADMINISTRATIVO ORAL DE MEDELLIN	AIDA DEL SOCORRO ORTEGA DE ROJAS AMPARO SOTO LOPEZ CARLOS MARIO MONTALVO MURIEL GUALBERTO DAVID VELASQUEZ ARRIETA GUSTAVO CESAR BENAVIDES DIAZ MARTA NUBIA CASTAÑO	REPARACION DIRECTA	en proceso de verificación con el abogado externo
71	05001333302920210001300	JUZGADO 29 ADMINISTRATIVO ORAL DE MEDELLIN	ERICA ESPERANZA MEJIA MIRA JAIR ESNEIDER TORO JIMENEZ LUZ ADRIANA VIDAL AYALA MAGALI CALLEJA JIMENEZ MAGALIS DEL CARMEN VALENCIA VEGA MARIA LUZ DELIA BARRERA PIEDRAHITA MARIA ROSA ELENA SEPULVEDA VARELA MARTA NELLY LOPEZ GOMEZ MARYNELA RIOS LOPERA	REPARACION DIRECTA	en proceso de verificación con el abogado externo
72	05001333302920200032700	JUZGADO 29 ADMINISTRATIVO ORAL DE MEDELLIN	ALISDEY MENDEZ GUTIERREZ CAMILO ANDRES MENDEZ GUTIERREZ YONEY MARQUEZ REYES	REPARACION DIRECTA	en proceso de verificación con el abogado externo
73	05001333303220200026800	JUZGADO 32 ADMINISTRATIVO ORAL DE MEDELLIN	LEONARDO ANTONIO RESTREPO ARANGO LUCELLY CASTAÑEDA MISAS LUZ EDITH CASTAÑEDA MISAS LUZ MARY AGAMES TUIRAN MARIA OLIVIA RIOS LOPERA MARTA CECILIA GALLO ESTRADA	REPARACION DIRECTA	en proceso de verificación con el abogado externo
74	05001333302320200029800	JUZGADO 23 ADMINISTRATIVO ORAL DE MEDELLIN	CECILIA DEL CARMEN CAMPOS MERCADO CLEOFE MARTINEZ ORTIZ DAISON JAVIER ARRIETA CASTILLO DIOMEDES GUTIERREZ CARUPIA JOSE DEL TRANSITO BLANQUICET OTERO JOSE MANUEL FLOREZ BELTRAN JUAN DAVID CORONADO CASTILLO JULIANA BALTAZAR BELTRAN OLGA ISABEL SUAREZ SANCHEZ	REPARACION DIRECTA	en proceso de verificación con el abogado externo
75	05001333303420200033200	JUZGADO 34 ADMINISTRATIVO ORAL DE MEDELLIN	BILLANOR SANTERO FLOREZ FANNY DEL SOCORRO SUAREZ COGOLLO MAICO VILLADIEGO LOPEZ MANUEL CRUZ MERCADO MANUEL DEL CRISTO RIVERO FERIA MARGARITA JACINTA ROJAS	REPARACION DIRECTA	en proceso de verificación con el abogado externo

	Radicado proceso	Despacho judicial	Demandante	Acción o medio de control	estado
			MARIA DEL CARMEN LOPEZ DE ORTIZ MARIA VICTORIA GUZMAN TORRES		
76	05001333303120200027800	JUZGADO 31 ADMINISTRATIVO ORAL DE MEDELLIN	ALBERTO ANTONIO VILLALBA MONTES ANA MARIA BERRIO ACEVEDO ANDRES ELIAS SALAZAR VENTA	REPARACION DIRECTA	en proceso de verificación con el abogado externo
77	05001333300520210000600	JUZGADO 05 ADMINISTRATIVO ORAL DE MEDELLIN	AIDE DEL SOCORRO LAVERDE ALIS YUVELI VARELAS EUSSE AMANDA DE JESUS DEL CASTILLO CALAO	REPARACION DIRECTA	en proceso de verificación con el abogado externo
78	05001333300620200032800	JUZGADO 06 ADMINISTRATIVO ORAL DE MEDELLIN	ELQUIN LUIS PÉREZ CARVAJAL KAREN JULIETH PÉREZ CARVAJAL NIDIA LUZ CARVAJAL CARUPIA	REPARACION DIRECTA	en proceso de verificación con el abogado externo
79	05001333300420200021800	JUZGADO 04 ADMINISTRATIVO ORAL DE MEDELLIN	CRISTINA JOSEFA CARDOZA PAREDES ENRIQUE ANTONIO CARDENAS LUZ ADIELA NIÑO ALTAONA	REPARACION DIRECTA	en proceso de verificación con el abogado externo
80	05001333300420210001700	JUZGADO 04 ADMINISTRATIVO ORAL DE MEDELLIN	HERMINDO ALBEIRO LOPEZ ORREGO HUMBERTO DE JESUS PALACIO SALDARRIAGA IRALDYS DEL CRISTO MONTIEL RAMOS	REPARACION DIRECTA	en proceso de verificación con el abogado externo
81	05001333302520210000800	JUZGADO 25 ADMINISTRATIVO ORAL DE MEDELLIN	FERNANDO ANTONIO ORREGO GIL YERBIS DE JESUS SUAREZ SOTO YESENIA MARIA SANTOS GONZALEZ	REPARACION DIRECTA	en proceso de verificación con el abogado externo
82	05001333300920210018000	JUZGADO 09 ADMINISTRATIVO ORAL DE MEDELLIN	DUVAN ANTONIO SOLORZANO EDILMA FERMINA ORTIZ LOPEZ ESPERANZA CARIDAD ORTEGA	REPARACION DIRECTA	en proceso de verificación con el abogado externo
83	05001333302420200029400	JUZGADO 24 ADMINISTRATIVO ORAL DE MEDELLIN	ANDRYS PAOLA ALVAREZ ZURITA JUAN BAUTISTA DONADO MARTELO LUZ MARINA BLANQUICETT	REPARACION DIRECTA	en proceso de verificación con el abogado externo
84	05001333301120200034700	JUZGADO 11 ADMINISTRATIVO ORAL DE MEDELLIN	EDWIN DAVID YEPES GARCIA NELLY ASTRID GARCIA ARROYAVE NEUDIS MARIA CUEVAS SALAS	REPARACION DIRECTA	en proceso de verificación con el abogado externo
85	05001333301120200034200	JUZGADO 11 ADMINISTRATIVO ORAL DE MEDELLIN	DOMINGO IVAN MORELO CORENA EUDO MAR GARAY MONTOYA MARIA LUCIOLA SIERRA BEDOYA	REPARACION DIRECTA	en proceso de verificación con el abogado externo
86	05001233300020210077300	DESPACHO 00 DEL TRIBUNAL ADMINISTRATIVO ORAL DE ANTIOQUIA	REMBERTO ENRIQUE MARQUEZ BOLAÑO	PROTECCION DE LOS DERECHOS E INTERESES COLECTIVOS	en proceso de verificación con el abogado externo
87	05001333303120210000200	JUZGADO 31 ADMINISTRATIVO ORAL DE MEDELLIN	DORIS DURLEY MONTALVO MURIEL RAMON ELIAS BUENO ROMERO ROSA MARIA MENDOZA JIMENEZ	REPARACION DIRECTA	en proceso de verificación con el abogado externo
88	05001333303120210000600	JUZGADO 31 ADMINISTRATIVO ORAL DE MEDELLIN	ANA BEATRIZ CHAVES MARTINEZ KAREN PAOLA MONTIEL HOYOS RAFAEL SEGUNDO HERRERA RUIZ	REPARACION DIRECTA	en proceso de verificación con el abogado externo
89	05001333303120210000800	JUZGADO 31 ADMINISTRATIVO ORAL DE MEDELLIN	YASMIN SUAREZ GOMEZ YEISON ANDRES CHANCI ROJAS YEISSON ANDRES ARROYAVE AGUIRRE	REPARACION DIRECTA	en proceso de verificación con el abogado externo

	Radicado proceso	Despacho judicial	Demandante	Acción o medio de control	estado
90	05001233300020210082200	DESPACHO 00 DEL TRIBUNAL ADMINISTRATIVO ORAL DE ANTIOQUIA	CRUZ DEL CARMEN RUBIO MOSQUERA EMILIANA MOSQUERA PALACIOS MARIA NORA CORDOBA RODRIGUEZ	REPARACION DE LOS PERJUICIOS CAUSADOS A UN GRUPO	en proceso de verificación con el abogado externo
91	05001333300920200034600	JUZGADO 09 ADMINISTRATIVO ORAL DE MEDELLIN	Isaac Santos Herrera NELFER MANUEL SANTOS FLORES Sofy Lorena Santos Herrera	REPARACION DIRECTA	en proceso de verificación con el abogado externo
92	05001333300920210019600	JUZGADO 09 ADMINISTRATIVO ORAL DE MEDELLIN	WILINTON ORLANDO MARCELO GUZMAN WILLIAM ANTONIO MONTIEL VILORIA YINA PAOLA MERCADO PADILLA	REPARACION DIRECTA	en proceso de verificación con el abogado externo
93	05001333300920210017900	JUZGADO 09 ADMINISTRATIVO ORAL DE MEDELLIN	DIEGO ALBERTO OLAYA SANCHEZ GLORIA EMILSE AREIZA OSORIO GUILLERMO JAVIER EUSSE GARCIA	REPARACION DIRECTA	en proceso de verificación con el abogado externo
94	05001333303320200034400	JUZGADO 33 ADMINISTRATIVO ORAL DE MEDELLIN	HILDER ALONSO CHICA MONSALVE JUAN DE DIOS SUAREZ DIAZ JUAN ESNEIDER POSADA GOMEZ	REPARACION DIRECTA	en proceso de verificación con el abogado externo
95	05001333302720210016800	JUZGADO 27 ADMINISTRATIVO ORAL DE MEDELLIN	ADONAI VANEGAS JIMENEZ ALVARO ANTONIO MONTOYA CAÑAS ANA LUCIA VILLA MISAS	REPARACION DIRECTA	en proceso de verificación con el abogado externo
96	05001333300120200033300	JUZGADO 01 ADMINISTRATIVO ORAL DE MEDELLIN	DIANITH PAOLA GAVIRIA DIAZ IAN ANDRES GAVIRIA DIAZ MARIANA GAVIRIA DIAZ	REPARACION DIRECTA	en proceso de verificación con el abogado externo
97	05001333302320210000400	JUZGADO 23 ADMINISTRATIVO ORAL DE MEDELLIN	ALFREDO ENRIQUE REBOLLO MEJIA ANDRES FELIPE VELEZ SALGADO KENDY REBOLLO BERRIO	REPARACION DIRECTA	en proceso de verificación con el abogado externo
98	05001333302320200024700	JUZGADO 23 ADMINISTRATIVO ORAL DE MEDELLIN	ALEJANDRO JOSE VERGARA LUNA NORA DEL CARMEN RODRIGUEZ REQUENA RAMON ANTONIO CARDENAS GALVIS	REPARACION DIRECTA	en proceso de verificación con el abogado externo
99	05001233300020210137600	DESPACHO 00 DEL TRIBUNAL ADMINISTRATIVO ORAL DE ANTIOQUIA	NESTOR ABDON LOPEZ USUGA	PROTECCION DE LOS DERECHOS E INTERESES COLECTIVOS	en proceso de verificación con el abogado externo
100	05001333302820200033100	JUZGADO 28 ADMINISTRATIVO ORAL DE MEDELLIN	Gloria Emilcen Herrera Sanchez GLOSMA MILENY SANCHEZ AGUDELO PEDRO LUIS CASTAÑO MARIN	REPARACION DIRECTA	en proceso de verificación con el abogado externo
101	05001333301220210015900	JUZGADO 12 ADMINISTRATIVO ORAL DE MEDELLIN	LEIDYS CORREA ANGULO LUCIA DEL CARMEN VELASQUEZ RODRIGUEZ LUZ DARY MIRANDA OLIVARES	REPARACION DIRECTA	en proceso de verificación con el abogado externo
102	05001333300720200033700	JUZGADO 07 ADMINISTRATIVO ORAL DE MEDELLIN	ALICIA ISABEL CASTRO QUIÑONES ANDRES FELIPE TRUJILLO MARTINEZ TOMAS LAZARO DE ANDRES	REPARACION DIRECTA	en proceso de verificación con el abogado externo
103	05001333302320210015700	JUZGADO 23 ADMINISTRATIVO ORAL DE MEDELLIN	CATHERINE PAOLA RAMOS RICARDO FREDIS ALFONSO HERRERA RUIZ MIGUEL ANTONIO PALENCIA VILLEGAS	REPARACION DIRECTA	en proceso de verificación con el abogado externo
104	05001333300520200027600	JUZGADO 05 ADMINISTRATIVO ORAL DE MEDELLIN	DANIELA PATRICIA CORONADO CASTILLO ESNEIDER DAVID CASTILLO CORONADO	REPARACION DIRECTA	en proceso de verificación con el abogado externo

	Radicado proceso	Despacho judicial	Demandante	Acción o medio de control	estado
			LUISA FERNANDO CASTILLO CORONADO MIGUEL ANTONIO CASTILLO TAPIAS SIRLEIDIS PAOLA CASTILLO CORONADO		
105	05001333302720210021800	JUZGADO 27 ADMINISTRATIVO ORAL DE MEDELLIN	FRANCISCO MANUEL VILLA CUELLO MINELBA MEJIA RAMIREZ MIRIAM AIDETH MONROY FLERES	REPARACION DIRECTA	en proceso de verificación con el abogado externo
106	05001333302720210023100	JUZGADO 27 ADMINISTRATIVO ORAL DE MEDELLIN	ELIAS GARCIA PEREZ OLINTA MARIA PEREZ NAVARRO WILDER MANUEL GARCIA PEREZ	REPARACION DIRECTA	en proceso de verificación con el abogado externo
107	05001333301120210019800	JUZGADO 11 ADMINISTRATIVO ORAL DE MEDELLIN	DILSA YASMIN ALZATE MUÑOZ JHONIER ALEXIS OQUENDO ALZATE YERY LINDEY OQUENDO ALZATE	REPARACION DIRECTA	en proceso de verificación con el abogado externo
108	05001333303320210017300	JUZGADO 33 ADMINISTRATIVO ORAL DE MEDELLIN	ESPERANZA RENTERIA MORENO	REPARACION DIRECTA	en proceso de verificación con el abogado externo
109	05001333302320200027200	JUZGADO 23 ADMINISTRATIVO ORAL DE MEDELLIN	ALBA ROCIO LOPEZ CASTILLO EDISON DE LA CRUZ REYES TATIS EDIT MARIA TORRES MENDOZA Eleazar Suarez Torres ENILSE ISABEL PEÑA MORALES ERIS ENRIQUE SILVA ALGARIN ESTEBANA MARIA GOMEZ DE AGUSTIN EUDENCIO JOSE HEREDIA Maria Alejandra Ricardo Mendoza YADITH ISABEL HEREDIA MORALES YAMILDE RICARDO MENDOZA	REPARACION DIRECTA	en proceso de verificación con el abogado externo
110	05001333300820200034100	JUZGADO 08 ADMINISTRATIVO ORAL DE MEDELLIN	JOHN EDUARD CUADRADO GALVIS JOSE RODRIGO CAMPOS WILFRAN ENRIQUE GONZALEZ CASTRO	REPARACION DIRECTA	en proceso de verificación con el abogado externo
111	05001333300820210001000	JUZGADO 08 ADMINISTRATIVO ORAL DE MEDELLIN	JEEY ANTONI MORA NORIDA ICETH VILLEGAS CALLE NORIS DEL CARMEN ROMERO CUELLO	REPARACION DIRECTA	en proceso de verificación con el abogado externo
112	05001333300920210023200	JUZGADO 09 ADMINISTRATIVO ORAL DE MEDELLIN	JOVANNY BRAVO PERTUZ LUIS FELIPE MEJIA TOVA R MARIA DEL CARMEN DURAN	REPARACION DIRECTA	en proceso de verificación con el abogado externo
113	05001333300120210002600	JUZGADO 01 ADMINISTRATIVO ORAL DE MEDELLIN	YENIFER ANDREA SEPULVEDA CAMARGO YOLANDA PATRICIA CASTRO VALDES YOLIMA FRANCISCA URANGO VANEGAS YULIETH PAOLA TAPIA LOPEZ	REPARACION DIRECTA	en proceso de verificación con el abogado externo
114	05001333301820210023100	JUZGADO 18 ADMINISTRATIVO ORAL DE MEDELLIN	DEIBIS ALVAREZ DOMINGO ENERIS MERCEDES DOMINGUEZ LEONEL FLOREZ RENDON MARIA ANTONIA CORREA NUBIA ESTER SEPULVEDA JARAMILLO ORLANDO ANTONIO URIBE WALTHER DE JESUS CORREA ESTRADA	REPARACION DIRECTA	en proceso de verificación con el abogado externo

	Radicado proceso	Despacho judicial	Demandante	Acción o medio de control	estado
115	05001333303220210013100	JUZGADO 32 ADMINISTRATIVO ORAL DE MEDELLIN	CELINA DE JESUS MARTINEZ ATEHORTUA DORA MARIA MARTINEZ DE MENDOZA EVER DEL CRISTO SANTOS OTERO FABIO JOSE URANGO RAMOS KETTY LUZ TRUJILLO GUERRA LEYDIS ANDREA CASTRO CASTRO LUIS MIGUEL MENDOZA LARA MAYERIS TAPIA MERCADO MIRLEIDA PATRICIA ARRIETA HERRERA YULIET NINI OVIEDO LOPEZ YULIS PAULINA ARRIETA HERRERA	REPARACION DIRECTA	en proceso de verificación con el abogado externo
116	05001333301020210016100	JUZGADO 10 ADMINISTRATIVO ORAL DE MEDELLIN	FABIAN ULISES CASTAÑO SANCHEZ FREDY ALBERTO DAVID MARTINEZ GLORIA EMILSEN JARAMILLO TABORDA	REPARACION DIRECTA	en proceso de verificación con el abogado externo
117	05001333301020210019400	JUZGADO 10 ADMINISTRATIVO ORAL DE MEDELLIN	MANUEL ENRIQUE BLANQUICET RAMIREZ MARDA MILENA PEREZ CHAVEZ NIYERED SLAIDEN HURTADO VILLEGAS	REPARACION DIRECTA	en proceso de verificación con el abogado externo
118	05001333302420210017000	JUZGADO 24 ADMINISTRATIVO ORAL DE MEDELLIN	RAMONA VILLEGAS CORTES ROSA ISABEL MORENO BELLO ROSALBA DEL CARMEN GOEZ MERCADO	REPARACION DIRECTA	en proceso de verificación con el abogado externo
119	05001333303320210021400	JUZGADO 33 ADMINISTRATIVO ORAL DE MEDELLIN	JOSE JOAQUIN ESPITIA GUTIERREZ LUIS CARLOS MARIN ESPINOSA NORELIS DEL SOCORRO MORA BEDOYA	REPARACION DIRECTA	en proceso de verificación con el abogado externo
120	05001333303620210028600	JUZGADO 36 ADMINISTRATIVO ORAL DE MEDELLIN	FILIBERTO ANTONIO MEDINA MENDEZ JUAN ESTEBAN MEDINA MENDEZ TOMAS ANTONIO MEDINA SUAREZ	REPARACION DIRECTA	en proceso de verificación con el abogado externo
121	05001333300820200029400	JUZGADO 08 ADMINISTRATIVO ORAL DE MEDELLIN	CECILIO RAFAEL MARTINEZ MERCADO Cristobal Andres Martínez Arias DENILSO JOSE SANTOS FLORES DEYBIS DEL CARMEN PUCHE HERNANDEZ FABIO DE JESUS ARRIETA RAMOS FRANCISCO MANUEL ARRIETA GUZMAN ISIDORA MERCADO MONTALVO ISIDRO MANUEL DE LA CRUZ CASTILLO JAIME ENRIQUE CORDOBA SIMANCA JOSE ALFREDO MARTINEZ MERCADO Nelson Esteban Martínez Puche PARODIS ESTER PEREIRA ORTIZ Rafael David Martínez Arias Sneider Joan Hoyos Pereira	REPARACION DIRECTA	en proceso de verificación con el abogado externo
122	05001333300120210020600	JUZGADO 01 ADMINISTRATIVO ORAL DE MEDELLIN	CRISTIAN DAVID MIELES MARTÍNEZ CRISTINA ISABEL MARTINEZ PAUTT JOSE LUIS MIELES MARTINEZ	REPARACION DIRECTA	en proceso de verificación con el abogado externo
123	05001333300120210028000	JUZGADO 01 ADMINISTRATIVO ORAL DE MEDELLIN	ALEXANDER MEJIA PIEDRAHITA ALIS AID VALENCIA ARRIETA	REPARACION DIRECTA	en proceso de verificación con el abogado externo

	Radicado proceso	Despacho judicial	Demandante	Acción o medio de control	estado
			ANA MILENIS GARCIA LONDOÑO DARLEY MEJIA BLANDON ELEAZAR VASQUEZ ELQUIN DARIO SUCERQUIA MOLINA		
124	05001333301220210031400	JUZGADO 12 ADMINISTRATIVO ORAL DE MEDELLIN	EMILSE ESTER VILLADIEGO MEJIA LUIS ANTONIO HERNANDEZ CONTRERAS MAURICIO ANTONIO SOLARZANO ORTIZ	REPARACION DIRECTA	en proceso de verificación con el abogado externo
125	05001333303420210025300	JUZGADO 34 ADMINISTRATIVO ORAL DE MEDELLIN	MARIA LUISA FERNANDEZ CUADRADO MARINELA MARTINEZ ACEVEDO MARY LUZ VALDES	REPARACION DIRECTA	en proceso de verificación con el abogado externo
126	05001333300420210027000	JUZGADO 04 ADMINISTRATIVO ORAL DE MEDELLIN	ADA LUZ QUINTERO HERAZO ARMANDO DAVID MORALES VERGARA ELIS MARIA RAMOS VARGAS	REPARACION DIRECTA	en proceso de verificación con el abogado externo
127	05001333300420210028800	JUZGADO 04 ADMINISTRATIVO ORAL DE MEDELLIN	ALFREDO ANTONIO TABORDA MONTOYA ANA PATRICIA BELTRAN RESTREPO ANDERSON ALCIDES MONTOYA CORREA	REPARACION DIRECTA	en proceso de verificación con el abogado externo
128	05001333302020200032000	JUZGADO 20 ADMINISTRATIVO ORAL DE MEDELLIN	FELIPE ANTONIO DIAZ CUELLO FERNANDO ENRIQUE SIERRA CUADRADO FERNANDO MANUEL CONDE ARRIETA FREDY DE JESUS PEÑATE GARCIA WILFER DE JESUS SOSA ALVAREZ	REPARACION DIRECTA	en proceso de verificación con el abogado externo
129	05001333302320210026400	JUZGADO 23 ADMINISTRATIVO ORAL DE MEDELLIN	ELIZABETH QUINTANA MASEA JAIRO ANTONIO CASTRILLON QUINTANA JHON EMIRO SANCHEZ COGOLLO	REPARACION DIRECTA	en proceso de verificación con el abogado externo
130	05001333300420210026800	JUZGADO 04 ADMINISTRATIVO ORAL DE MEDELLIN	ENEIDIS DEL CARMEN YEPES CASTRO JAMER DAVID AREIZA SUAREZ Rafael Jose Perez Perez Rufina del Carmen Hoyos Morales	REPARACION DIRECTA	en proceso de verificación con el abogado externo
131	05001333301720210030200	JUZGADO 17 ADMINISTRATIVO ORAL DE MEDELLIN	MARIA CONCEPCION CANTERO MARITZA JUDITH TAPIA TAPIA MIRLEY DEL CARMEN ORTEGA BOLIVAR	REPARACION DIRECTA	en proceso de verificación con el abogado externo
132	05001333302420210031200	JUZGADO 24 ADMINISTRATIVO ORAL DE MEDELLIN	ERIKA JOHANA GOMEZ ARRIETA JUDIT DEL CARMEN ARRIETA LANDERO WILLIAM DE JESUS ORTEGA JIMENEZ	REPARACION DIRECTA	en proceso de verificación con el abogado externo
133	05001333303220200033800	JUZGADO 32 ADMINISTRATIVO ORAL DE MEDELLIN	ANGELA LEONOR FLOREZ ARGUMEDO CARLOS MARIO CARMONA ESTRADA CESAR AUGUSTO TIRADO POLO DILADELFA OVIEDO LOPEZ DILIA ROSA OVIEDO ARGUMEDO EDITA DEL CARMEN ALVAREZ REYES ELOINA DEL CARMEN GUERRA MELENDREZ FRANCISCA ISABEL RIVERA GARCIA GEOVANYS DEL CRISTO ARIZAL AMANTE JANIZ CECILIA ORTIZ FLOREZ LEDIS MARIA OSORIO ARRIETA	REPARACION DIRECTA	en proceso de verificación con el abogado externo

	Radicado proceso	Despacho judicial	Demandante	Acción o medio de control	estado
			LEONSO MANUEL TRUJILLO DIAZ LUZ MARIELA DIAZ HERNANDEZ MARIA AUXILIADORA OVIEDO DE AVILES MARIA DE LA CRUZ SUAREZ YORLADIS DEL CARMEN BASSA BERTEL		
134	05001333300620210027000	JUZGADO 06 ADMINISTRATIVO ORAL DE MEDELLIN	DINIS DEL CARMEN VILLARREAL HENRIQUEZ DOMINGO ANTONIO ACUÑA PAYARES ELKIN OMAR OCHOA PAYARES	REPARACION DIRECTA	en proceso de verificación con el abogado externo
135	05001333300620210025900	JUZGADO 06 ADMINISTRATIVO ORAL DE MEDELLIN	MARIA ROCIO SEPULVEDA CALLE OSCAR EMILIO HERRERA MORALES WILFRANA GIRLESA GOMEZ ESTRADA	REPARACION DIRECTA	en proceso de verificación con el abogado externo
136	05001333301720210031400	JUZGADO 17 ADMINISTRATIVO ORAL DE MEDELLIN	RODOLFO ATENCIO GARCIA ROSA ANGELA VERGARA	REPARACION DIRECTA	en proceso de verificación con el abogado externo
137	05001333301720210017000	JUZGADO 17 ADMINISTRATIVO ORAL DE MEDELLIN	JESUS ANTONIO FLOREZ GARAVITO MARIANGEL FLORES GARAVITO WENDY JOHANA GAVIRITO	REPARACION DIRECTA	en proceso de verificación con el abogado externo
138	05001333302320210029200	JUZGADO 23 ADMINISTRATIVO ORAL DE MEDELLIN	DELIT MARIA PEREZ VIDES NADIS DEL CARMEN RIVERA GALVIS NIDIAM ESTER RIVERA RODRIGUEZ	REPARACION DIRECTA	en proceso de verificación con el abogado externo
139	05001333302320210017600	JUZGADO 23 ADMINISTRATIVO ORAL DE MEDELLIN	LIBARDO MANUEL ROQUEME NISPERUZA LILIANA MILENA RESTREPO ZAPATA LUZ MERY CEBALLOS LONDOÑO	REPARACION DIRECTA	en proceso de verificación con el abogado externo
140	05001333303120210019400	JUZGADO 31 ADMINISTRATIVO ORAL DE MEDELLIN	ELIANA CATALINA AVILA RIVAS ORFILIA PAREJA ORTIZ RUBEN DARIO MEDRANO POLO YACKELINE BLANQUICET	REPARACION DIRECTA	en proceso de verificación con el abogado externo
141	05001333300220210025000	JUZGADO 02 ADMINISTRATIVO ORAL DE MEDELLIN	LESTY YENIFER ZAPATA SEPULVEDA LUIS ALFONSO JIMENEZ GALVIZ MARIA YOLANDA TORRES URIBE MAYERLY CALLE GUERRA	REPARACION DIRECTA	en proceso de verificación con el abogado externo
142	05001333303020210019300	JUZGADO 30 ADMINISTRATIVO ORAL DE MEDELLIN	JOSE MILAGROS GEORGE LEGARDA LAURA ALEJANDRA PARRA LOPEZ LUIS ENRIQUE PEREZ PADILLA NORELVIA MARTINEZ ORTIZ	REPARACION DIRECTA	en proceso de verificación con el abogado externo
143	05045312100220200013800	JUZGADO 02 CIVIL DEL CIRCUITO ESPECIALIZADO EN RESTITUCION DE TIERRAS DE APARTADO	U.A.E DE GESTION DE RESTITUCION DE TIERRAS DESPOJADAS	DECLARATIVO ESPECIAL - EXPROPIACION	en proceso de verificación con el abogado externo
144	05001333303420210029600	JUZGADO 34 ADMINISTRATIVO ORAL DE MEDELLIN	MARLON DAVID NISPERUSA MARLYS DEL CARMEN BERTEL MUSLACO PEDRO JUAN NISPERUSA	REPARACION DIRECTA	en proceso de verificación con el abogado externo
145	05001333303420210028700	JUZGADO 34 ADMINISTRATIVO ORAL DE MEDELLIN	LUZ DENY HERNÁNDEZ RAMOS MARÍA ELVIA POSADA MARÍA PERPETUO DEL SOCORRO GÓMEZ	REPARACION DIRECTA	en proceso de verificación con el abogado externo
146	05001333303420210030100	JUZGADO 34 ADMINISTRATIVO ORAL DE MEDELLIN	JORGE AURELIO DUQUE PEREZ OSMALIA BEATRIZ ATENCIO CHAVES	REPARACION DIRECTA	en proceso de verificación con el abogado externo

	Radicado proceso	Despacho judicial	Demandante	Acción o medio de control	estado
			PIEDAD DEL SOCORRO VILLEGAS MARTINEZ		
147	05001333302420210023100	JUZGADO 24 ADMINISTRATIVO ORAL DE MEDELLIN	AIDA MARIA DORIA DORIA ANGELICA LIZETH LAMBRAÑO MONTERROSA LINYIRI WAITH PACHECO DURAN	REPARACION DIRECTA	en proceso de verificación con el abogado externo
148	05001333303320210028200	JUZGADO 33 ADMINISTRATIVO ORAL DE MEDELLIN	OMAIRA ROSA SERNA OSWALDO GEOBALDO OVIEDO HIGUITA ROSALBA POLO	REPARACION DIRECTA	en proceso de verificación con el abogado externo
149	05001333303320210019100	JUZGADO 33 ADMINISTRATIVO ORAL DE MEDELLIN	JOHANNA MILENA FERNANDEZ VILLEGAS JOSE DIONICIO MIELES JIMENEZ LEANIS SOFIA MIELES	REPARACION DIRECTA	en proceso de verificación con el abogado externo
150	05001333302220210017000	JUZGADO 22 ADMINISTRATIVO ORAL DE MEDELLIN	ANTONIO MANUEL FLOREZ CASTRO PEDRO ANTONIO SANCHEZ ARGUMEDO Tibisay Andrea Montes	REPARACION DIRECTA	en proceso de verificación con el abogado externo
151	05001333301120210027200	JUZGADO 11 ADMINISTRATIVO ORAL DE MEDELLIN	JAIRO DAVID ORTEGA MORENO JHON JAIRO CASTRO CALI WILFRANA GIRLESA GOMEZ ESTRADA	REPARACION DIRECTA	en proceso de verificación con el abogado externo
152	05001333302220210022200	JUZGADO 22 ADMINISTRATIVO ORAL DE MEDELLIN	CAMILA ANDREA MERCADO TORRES DUBAN ANDRES MERCADO TORRES DUBERNEY LUCAS VELASQUEZ ELIGIO JOSE PEÑA SUAREZ ELIZABETH MARIA PEÑA BELTRAN ERICK MAURICIO MERCADO TORRES ESTEBAN DIAZ OSORIO FANNY RICARDO MENDOZA FELIPE ANTONIO CASTILLO FRANCISCA ISABEL PEÑATES RODRIGUEZ GALARDIER DIAZ RIVERA GUSTAVO LUCAS SANTANA JOSUE FLOREZ PEÑA MANUEL NARCISO JULIO FERNANDEZ NELSON DAVID LUCAS VELASQUEZ ORLANDO ELIAS PEREZ GUEVARA PEDRO NEL RICARDO MENDOZA PEDRONEL SERNA	REPARACION DIRECTA	en proceso de verificación con el abogado externo
153	05001333302520210028800	JUZGADO 25 ADMINISTRATIVO ORAL DE MEDELLIN	DEYBINSON MANUEL SIERRA SALCEDO DIANA LUZ BASILIO RANGEL DOMINGA MERCADO MONTALVO JUAN DE LA CRUZ SUAREZ LUZ MARINA VILLADIEGO LOPEZ MALFI HERNANDEZ OMAYRA DEL CARMEN SALCEDO DE LA CRUZ PARMENIA ROSA MUSLACO DE LA ROSA	REPARACION DIRECTA	en proceso de verificación con el abogado externo

	Radicado proceso	Despacho judicial	Demandante	Acción o medio de control	estado
			SANTA CATALINA VELASQUEZ PEREZ SOFIA CASTILLO PRIOLO SUJEY SUAREZ COGOLLO		
154	05001333303020210023400	JUZGADO 30 ADMINISTRATIVO ORAL DE MEDELLIN	ESNEY SORETH RIVERA GOMEZ MANUEL ANTONIO VALERIO SIERRA MARIA TERENILDA OLIVARES PEREIRA	REPARACION DIRECTA	en proceso de verificación con el abogado externo
155	05001333302020210000900	JUZGADO 20 ADMINISTRATIVO ORAL DE MEDELLIN	CLAUDIA MARIA JIMENEZ ESPINOSA NELLY YORLADYS MARTINEZ MARTINEZ YUNEYDI MAZO GAVIRIA	REPARACION DIRECTA	en proceso de verificación con el abogado externo
156	05001333301720210034500	JUZGADO 17 ADMINISTRATIVO ORAL DE MEDELLIN	KIARA ZAPATA VEGA SIRLE JOHANA VILLAREAL SIRLEY VEGA VILLEGAS	REPARACION DIRECTA	en proceso de verificación con el abogado externo
157	05001333300320200035300	JUZGADO 03 ADMINISTRATIVO ORAL DE MEDELLIN	EDER LUIS INDABURO CHALIA ELVIS ENRIQUE DIAZ BERTEL ERMINSON DE JESUS ATENCIO HERNANDEZ LUZ MAIRA AVILA NOAVA	REPARACION DIRECTA	en proceso de verificación con el abogado externo
158	05001333302720210028900	JUZGADO 27 ADMINISTRATIVO ORAL DE MEDELLIN	YESICA PAOLA SALAS GARCIA YUDI PEÑA LOPEZ YULIANA MARCELA MORA RODRIGUEZ	REPARACION DIRECTA	en proceso de verificación con el abogado externo
159	05001333303120210027300	JUZGADO 31 ADMINISTRATIVO ORAL DE MEDELLIN	GUALBERTO DAVID VELASQUEZ ARRIETA GUSTAVO CESAR BENAVIDES DIAZ MARTA NUBIA CASTAÑO	REPARACION DIRECTA	en proceso de verificación con el abogado externo
160	05001333301120210032000	JUZGADO 11 ADMINISTRATIVO ORAL DE MEDELLIN	GLORIA ESTER COGOLLO RUIZ JUAN CAMILO HINCAPIE MESA YARLEIDYS LOPEZ GARCIA	REPARACION DIRECTA	en proceso de verificación con el abogado externo
161	05001233300020220011100	DESPACHO 00 DEL TRIBUNAL ADMINISTRATIVO ORAL DE ANTIOQUIA	DUVAN GUILLERMO CARDONA JULIO LEONARDO FABIO GONZALEZ GALVIS LIA GONZALEZ CUDRIZ	PROTECCION DE LOS DERECHOS E INTERESES COLECTIVOS	en proceso de verificación con el abogado externo
162	05001333301020210029600	JUZGADO 10 ADMINISTRATIVO ORAL DE MEDELLIN	MARIA AYDE MONTOYA PRESIGA MARIA DOLORES MURIEL DE ESPINOSA NELLY ROSA RAMOS MORENO	REPARACION DIRECTA	en proceso de verificación con el abogado externo
163	05001333303420210028100	JUZGADO 34 ADMINISTRATIVO ORAL DE MEDELLIN	DANIS PAOLA POLO GALEANO ERIKA DEL CARMEN JIMENEZ RESTREPO ERIKA JULIANA POLO GALEANO JHOJAN ESTIVE MALDONADO POLO JUAN CAMILO MONSALVE POLO LUIS JAVIER ROJO MAZO LUZ ADIELA HOYOS ROLDAN YUDY JULIANA POLO GALEANO	REPARACION DIRECTA	en proceso de verificación con el abogado externo
164	05001333303520210019400	JUZGADO 35 ADMINISTRATIVO ORAL DE MEDELLIN	JOSE FERNANDO MARTINEZ ACEVEDO	REPARACION DIRECTA	en proceso de verificación con el abogado externo
165	05001333300420210034100	JUZGADO 04 ADMINISTRATIVO ORAL DE MEDELLIN	ARGEMIRO BLANQUICET CASTILLO PEDRO JULIO MUÑOZ MONTIEL YARLEDIS CONSUELO URBIÑEZ GARRO	REPARACION DIRECTA	en proceso de verificación con el abogado externo

	Radicado proceso	Despacho judicial	Demandante	Acción o medio de control	estado
166	05001333303420210032700	JUZGADO 34 ADMINISTRATIVO ORAL DE MEDELLIN	DANIEL CEBALOS GRACIANO DIANIL ESTHER GRACIANO RUEDA NICOL DAYANA CEBALLOS GRACIANO	REPARACION DIRECTA	en proceso de verificación con el abogado externo
167	05001333301120210033300	JUZGADO 11 ADMINISTRATIVO ORAL DE MEDELLIN	LAURENCIO DE JESUS GOMEZ GOMEZ	REPARACION DIRECTA	en proceso de verificación con el abogado externo
168	05001333303520210017800	JUZGADO 35 ADMINISTRATIVO ORAL DE MEDELLIN	EDELSA DE JESUS GUEVARA VILORIA ELIA HERSILIA VILLEGAS DIAZ HERNAN DARIO TRONCOSO QUINTERO JAIRO ANTONIO OSORIO YEPES KAREN MARIA MIELES ALVAREZ	REPARACION DIRECTA	en proceso de verificación con el abogado externo
169	05001333303220210016900	JUZGADO 32 ADMINISTRATIVO ORAL DE MEDELLIN	ALBERTO PERTUZ PEÑATE KARINA ALEJANDRA MEJIA BERRIO KEINER DAMIT SOTO SAAVEDRA	REPARACION DIRECTA	en proceso de verificación con el abogado externo
170	05001333301820210032000	JUZGADO 18 ADMINISTRATIVO ORAL DE MEDELLIN	ANA VICTORIA HERRERA CONTRERAS ANGEL GABRIEL PACHECO SIERRA ANTONIO MARIA ALARCON TORREGROSA ARLEDIS BARRETO CHAVEZ DANIEL DAVID DIAZ GUZMAN DIOFANOR ESTEBAN IBAÑEZ TENORIO EDUARDO SANES SIMANCA ELEUTERIA MARQUEZ INDABURO ELIZABETH LOPEZ MARTINEZ EMELDA MARES DIAZ CUELLO ENA LUZ FERNANDEZ CHAVEZ ERIKA MARIA MARTINEZ RAMIREZ GILDARDO ANTONIO IBAÑEZ HERRERA LUIS CARLOS RIVERA CONTRERAS ROBERNEYS ALVAREZ SOTELO SERGIO JAVIER VILLEGAS MARTINEZ SEYLER LUIS MORENO JIMENEZ SHALEIMA OBREGON HOYOS SILVIO MEJIA RAMIREZ	REPARACION DIRECTA	en proceso de verificación con el abogado externo
171	05001333301820210016900	JUZGADO 18 ADMINISTRATIVO ORAL DE MEDELLIN	JULIANA BALDOVINO URIETA KARINA MARCELA AVILA PRASCA KATERINE MIRANDA MIRANDA	REPARACION DIRECTA	en proceso de verificación con el abogado externo
172	05001333300620210034300	JUZGADO 06 ADMINISTRATIVO ORAL DE MEDELLIN	ADRIAN FERNEY ARANGO ROJAS ALBA NELLY GIRALDO MAZO DAIMER DE JESUS ROQUEME BRAVO	REPARACION DIRECTA	en proceso de verificación con el abogado externo
173	05001333300620210002400	JUZGADO 06 ADMINISTRATIVO ORAL DE MEDELLIN	AMPARO ISABEL CALI BARBOSA ANGELICA ALDANA BELTRAN EDUARDO ENRIQUE VERGARA RICARDO ELVIA TULIA CHOPERENA NAVARRO ENILDA ENALBA SEGOVIA MARTINEZ ENILDA ROSA OSORIO PEREZ JOSEFINA MARIA VALERIO SIERRA	REPARACION DIRECTA	en proceso de verificación con el abogado externo

	Radicado proceso	Despacho judicial	Demandante	Acción o medio de control	estado
			MERLY MABEL PINTO VILORIA SARALIX GONZALEZ BAQUERO		
174	05001333300120200023500	JUZGADO 01 ADMINISTRATIVO ORAL DE MEDELLIN	JOSE RAUL ARANGO BOHORQUEZ JUAN DAVID TORRES VERA JULIO CESAR QUINTERO BARRIENTOS	REPARACION DIRECTA	en proceso de verificación con el abogado externo
175	05001333301020210025400	JUZGADO 10 ADMINISTRATIVO ORAL DE MEDELLIN	DANIEL ALEJANDRO ARRIETA DARLIS ENITH MORALES HOYOS DARLIS PATRICIA GUERRA RAMOS ELIAN MEJIA MORALES ESTIBEN DAVID MEJIA MORALES GLORIA INES SIERRA ARRIETA HEIDER DUQUE CONDE JAIRO RIVERA GUERRA JORGE ELIECER REQUENA VIDES LEOVANNY VERGARA CUELLO MARLON MEJIA MORALES MARYIS TATIANA RIVERA GUERRA ROSALBA HERNANDEZ TORRES SEGUNDA CAMARGO ORTEGA VIVIANA CONDE AGUIRRE WILSON DAVID ARRIETA MORALES WILSON ELIGIO ARRIETA MIELES	REPARACION DIRECTA	en proceso de verificación con el abogado externo
176	05001333302720210030900	JUZGADO 27 ADMINISTRATIVO ORAL DE MEDELLIN	GLADYS MADRIGAL PALACIO HECTOR JAIME CORREA URIBE YAQUELINE VELASQUEZ GARCIA	REPARACION DIRECTA	en proceso de verificación con el abogado externo
177	05001333301420210029900	JUZGADO 14 ADMINISTRATIVO ORAL DE MEDELLIN	CIRLEY STELLA CESPEDES LUIS ALFONSO ZAPATA LOPERA LUIS FERNANDO RIOS JARAMILLO	REPARACION DIRECTA	en proceso de verificación con el abogado externo
178	05001333300120210029800	JUZGADO 01 ADMINISTRATIVO ORAL DE MEDELLIN	MARIA MERCEDES TORRES MAZO	REPARACION DIRECTA	en proceso de verificación con el abogado externo
179	05001333303020210028300	JUZGADO 30 ADMINISTRATIVO ORAL DE MEDELLIN	DINA NAIRUT MONTES JUANES EDINSON ENRIQUE PACHECO CASTILLO JOSE MIGUEL SABALETA BLANQUICET JULIA MARIA SUAREZ SIMANCA LADIS MARIA JOANNES GONZALEZ LENIZ ISABEL MONTES JUANES MARIA ELENA ALVAREZ POSADA NALFER JOSE TERAN MEZA NARGEL EDITH HERRERA MEDRANO NELLYS MARIA FLOREZ PEÑA	REPARACION DIRECTA	en proceso de verificación con el abogado externo
180	05001333303320210037100	JUZGADO 33 ADMINISTRATIVO ORAL DE MEDELLIN	DIANA MARCELA MERCADO MONTALVO EDITH MARIA RIVAS ESQUIVEL KAREN YULISSA MONTALVO MERCADO	REPARACION DIRECTA	en proceso de verificación con el abogado externo
181	05001333301420210031300	JUZGADO 14 ADMINISTRATIVO ORAL DE MEDELLIN	OSCAR UBALDO MUNERA RESTREPO RAUL BERNARDO MORENO ESPINOSA SANDRA MILENA TUIRAN LASTRA	REPARACION DIRECTA	en proceso de verificación con el abogado externo

	Radicado proceso	Despacho judicial	Demandante	Acción o medio de control	estado
			SANDRA PATRICIA ATEHORTUA JULIO SANDRA YULEDY PACHECO CHICA		
182	05001333300820210029700	JUZGADO 08 ADMINISTRATIVO ORAL DE MEDELLIN	ALBER ALONSO SILGADO YEPES AMPARO DE JESUS PEREZ ANGELICA LETICIA QUINTERO HERAZO	REPARACION DIRECTA	en proceso de verificación con el abogado externo
183	05001333302820210016200	JUZGADO 28 ADMINISTRATIVO ORAL DE MEDELLIN	ARNOBIA DE JESUS VARGAS CATALINA VILLA OSSA EMMANUEL OCHOA VILLA JAVIER ALBEIRO AGAMEZ SILGADO JOHAN ANDRES OCHOA VILLA KEINER AGAMEZ SILGADO LUIS MIGUEL ROMERO CASTILLO LUZ ADRIANA BLANQUICET RIVERA NEIDER ENRIQUE BLANQUICET RIVERA SAMARA BLANQUICET RIVERA YENY JOVANA SILGADO ALMANZA YESICA PAOLA CASTILLO FLOREZ YESMY PATRICIA VILLADIEGO GUERRA YOBANETTY ROJAS MARTINEZ YOJANA ISABEL RIVERA ARROYO YORMAN DAVID ROJAS CERPA	REPARACION DIRECTA	en proceso de verificación con el abogado externo
184	05001333300320210020400	JUZGADO 03 ADMINISTRATIVO ORAL DE MEDELLIN	JOSE ORLANDO GONZALEZ MEJIA JUAN DE JESUS VASQUEZ NUBIA ELENA MORENO ESPINOSA	REPARACION DIRECTA	en proceso de verificación con el abogado externo
185	05001333300320210018700	JUZGADO 03 ADMINISTRATIVO ORAL DE MEDELLIN	RAUL RAMON RUIZ RUIZ SANTIAGO MIGUEL VITAR DIMA SEBASTIAN MONSALVE JIMENEZ	REPARACION DIRECTA	en proceso de verificación con el abogado externo
186	05001333303020210017400	JUZGADO 30 ADMINISTRATIVO ORAL DE MEDELLIN	ARMANDO MIGUEL PEREIRA JOSE EDUARDO SUAREZ OCHOA JOSE MARIA VERGARA PAEZ	REPARACION DIRECTA	en proceso de verificación con el abogado externo
187	05001333302820210030400	JUZGADO 28 ADMINISTRATIVO ORAL DE MEDELLIN	ASDRUBAL HINCAPIE RIOS DELIMIRO PAUX MUÑOZ ESTEFANY JULIETH LLANO TRUJILLO JAIRO ANTONIO HINCAPIE PINEDA VIDAL ANTONIO BANQUEZ POLO	REPARACION DIRECTA	en proceso de verificación con el abogado externo
188	05001333302920210033700	JUZGADO 29 ADMINISTRATIVO ORAL DE MEDELLIN	DEURENIS ROQUEME BRAVO ELISBED RODRIGUEZ DURANGO INES MARIA MENDOZA RUIZ	REPARACION DIRECTA	en proceso de verificación con el abogado externo
189	05001333300720210034200	JUZGADO 07 ADMINISTRATIVO ORAL DE MEDELLIN	ALAN DAVID TORRES YEPES ALEJANDRA TORRES YEPES CARLOS MARIO SANTERO SOTO DANIEL YUSEL LOPEZ TORRES DANIELA CASTRO MENDOZA DAYANNA CASTRO MENDOZA DIANA LUZ MARQUEZ DIANA PATRICIA MENDOZA BERTEL	REPARACION DIRECTA	en proceso de verificación con el abogado externo

	Radicado proceso	Despacho judicial	Demandante	Acción o medio de control	estado
			EUSEBIO CASTILLO RUIZ FREINER ALVAREZ RAMOS HEVER HERNAN ACOSTA JEIDER ALVAREZ MELENDEZ JOSE MANUEL ALMARIO DURAN JUAN JOSE ALMARIO KARLA OSORIO MENDOZA LEONEL DAVID ESPEJO TORRES LEVIS ANTONIO PEREZ MURLACO PAOLA XIOMARA TORRES YEPES YARLIS JASMIN ESTRADA FERNANDEZ		
190	05001233300020220082700	DESPACHO 00 DEL TRIBUNAL ADMINISTRATIVO ORAL DE ANTIOQUIA	HERIBERTO DE JESUS MANCO USUGA	REPARACION DIRECTA	en proceso de verificación con el abogado externo
191	05001233300020220107900	DESPACHO 00 DEL TRIBUNAL ADMINISTRATIVO ORAL DE ANTIOQUIA	NESTOR ABDON LOPEZ USUGA	PROTECCION DE LOS DERECHOS E INTERESES COLECTIVOS	en proceso de verificación con el abogado externo
192	05001333301820200027700	JUZGADO 18 ADMINISTRATIVO ORAL DE MEDELLIN	CARLOS EDUARDO SIERRA MONSALVE JOSE JAVIER AGAMEZ RUIZ SAYRETH AGAMEZ CUADRO	REPARACION DIRECTA	en proceso de verificación con el abogado externo
193	05001333301520210021900	JUZGADO 15 ADMINISTRATIVO ORAL DE MEDELLIN	JESUS ALBERTO ROMERO ARRIETA YADID DEL CARMEN CHAVEZ ZAMBRANO YADID TARRIBA OLIVEROS YAN CARLOS ARIZA PAEZ YARIDIS ISABEL ORTEGA RIVERA YEISON ENRIQUE FRANCO LOPEZ YENIS ELENA OSORIO LOPEZ YENY MARIA ALMANZA VILORIA YOMAIRA LUZ MONTES RIVERA YONADIS MARIA ARRIETA ARCIA YUDIS LEANES ACOSTA VIDES YUSNEDY DEL CARMEN VELASQUEZ AGAMEZ	REPARACION DIRECTA	en proceso de verificación con el abogado externo
194	05001333300520200033500	JUZGADO 05 ADMINISTRATIVO ORAL DE MEDELLIN	IVAN ALBERTO RUIZ NAVARRO PABLO MANUEL CAUSIL CORPUS RUBY SUSANA ARRIETA BALDOVINO	REPARACION DIRECTA	en proceso de verificación con el abogado externo
195	05001333302020210031300	JUZGADO 20 ADMINISTRATIVO ORAL DE MEDELLIN	DIGNA TULIA ACOSTA JUDITH TEJADA CARPINTERO NORGELIS GENIT CARPINTERO ACOSTA	REPARACION DIRECTA	en proceso de verificación con el abogado externo
196	05001333302120200027100	JUZGADO 21 ADMINISTRATIVO ORAL DE MEDELLIN	DAVID EMILIO CHANCI MORA JOSE ISAAC GUERRA DIAZ MARCO FIDEL LOZANO AGUILAR	REPARACION DIRECTA	en proceso de verificación con el abogado externo
197	05001333302120200033600	JUZGADO 21 ADMINISTRATIVO ORAL DE MEDELLIN	ALBA LIGIA ROLDAN HECTOR JAIME CORREA URIBE JAVIER ANTONIO BERRIO GIRALDO	REPARACION DIRECTA	en proceso de verificación con el abogado externo

	Radicado proceso	Despacho judicial	Demandante	Acción o medio de control	estado
198	05001333302120210021200	JUZGADO 21 ADMINISTRATIVO ORAL DE MEDELLIN	EDER RAFAEL NAVARRO DIAZ ELDA LUZ ESPINAL GOMEZ EMIGDIO DE JESUS CHICA AREIZA	REPARACION DIRECTA	en proceso de verificación con el abogado externo
199	05001333300320210033600	JUZGADO 03 ADMINISTRATIVO ORAL DE MEDELLIN	ANA MARIA POSSO MONSALVE ARGENIDA ROSA FLOREZ GERARDO ANTONIO GOMEZ MORENO HERIBERTO MANUEL GALLOR SANTOS LUIS ARNULFO ZAPATA MONTOYA NANCY EUGENIA SOTO OSORIO OSCAR DANIEL CHIMA YENSI MARIA CALVO	REPARACION DIRECTA	en proceso de verificación con el abogado externo
200	05001333302620210020200	JUZGADO 26 ADMINISTRATIVO ORAL DE MEDELLIN	FRANCY ELENA AVENDAÑO GOMEZ	REPARACION DIRECTA	en proceso de verificación con el abogado externo
201	05001333300720210017700	JUZGADO 07 ADMINISTRATIVO ORAL DE MEDELLIN	DAIRO DE JESUS HENAO TORRES DANIEL GARCIA MONROY DAYANA CRISTINA PAVA FERNANDEZ DIANA CRISTINA RIVERA HINCAPIE DIONIRIS SEVERICHE SANTOS DORIS NARANJO ACEVEDO FABIO ENRIQUE MARTINEZ PEÑA FERNANDO AVILIO DIAZ CASTELLAR FREDY MANUEL VASQUEZ FLOREZ REINALDO MEJIA PEREZ	REPARACION DIRECTA	en proceso de verificación con el abogado externo
202	05001333300720210034900	JUZGADO 07 ADMINISTRATIVO ORAL DE MEDELLIN	ANA JOAQUINA RODRIGUEZ VALDES ANA PATRICIA PATIÑO ROMERO JULIAN DAVID CORRALES BELTRAN KAROL CARDENAS SALGADO SANDRA MILENA SALCEDO AGRESSOT TOMAS MANUEL GASPAR ROSARIO YOJANA ISABEL NISPERUZA GASPAR YULIETH DEL CARMEN SALGADO SAJAYO	REPARACION DIRECTA	en proceso de verificación con el abogado externo
203	25000234100020180088500	DESPACHO 00 DE LA SECCION PRIMERA DEL TRIBUNAL ADMINISTRATIVO ORAL DE CUNDINAMARCA	OSMAN DANIEL VILLALBA MORENO	REPARACION DE LOS PERJUICIOS CAUSADOS A UN GRUPO	en proceso de verificación con el abogado externo
204	05001333300120210000600	JUZGADO 01 ADMINISTRATIVO ORAL DE MEDELLIN	ANA MARIA CASTILLO SADIS MARCELA ESTRADA MONROY WILMAN ANTONIO ALVAREZ	REPARACION DIRECTA	en proceso de verificación con el abogado externo
205	05001233300020230061300	DESPACHO 00 DEL TRIBUNAL ADMINISTRATIVO ORAL DE ANTIOQUIA	ANA ROSA DELGADO RODRIGUEZ	PROTECCION DE LOS DERECHOS E INTERESES COLECTIVOS	en proceso de verificación con el abogado externo
206	05001333300220210018500	JUZGADO 02 ADMINISTRATIVO ORAL DE MEDELLIN	BLANCA FLOR RIVERA MORALES BRAULIO ANSELMO VILLADIEGO RODRIGUEZ Carolina Arias Fernandez DIANA SOFIA PADILLA MIELES	REPARACION DIRECTA	en proceso de verificación con el abogado externo

	Radicado proceso	Despacho judicial	Demandante	Acción o medio de control	estado
			EDWIN DAVID ARRIETA CUADRADO Gabriel Mendez Diaz GEFFRYDE JESUS MARTINEZ VITOLA GEORGINA MARIA MUÑOZ OJEDA GRISELDA MARIA ARIAS FERNANDEZ Nathaly Arrieta Cuadrado OLGA LUCIA DORIA BULA Oscar de Jesus Fleres Navarro Selena De Jesus Martienz Vitola Shari Isabel Doria Bula Walter Monroy Doria		
207	05001333300520210032700	JUZGADO 05 ADMINISTRATIVO ORAL DE MEDELLIN	CRUZ EMILIO MENA GREGORIO SALVADOR URIETA ROMERO MARIA VICTORIA CALLE SERNA	REPARACION DIRECTA	en proceso de verificación con el abogado externo
208	05001333300520210017600	JUZGADO 05 ADMINISTRATIVO ORAL DE MEDELLIN	Heliodoro Miguel Molina Suarez Herminia Eloina Betin Perez Indiris Esther Benavides Hernandez	REPARACION DIRECTA	en proceso de verificación con el abogado externo
209	05001233300020210059600	DESPACHO 00 DEL TRIBUNAL ADMINISTRATIVO ORAL DE ANTIOQUIA	GUSTAVO DE JESUS CANO LOPERA Y OTROS	REPARACION DE LOS PERJUICIOS CAUSADOS A UN GRUPO	en proceso de verificación con el abogado externo
210	05001333300220210035600	JUZGADO 02 ADMINISTRATIVO ORAL DE MEDELLIN	LILIAM ALBERTO PADILLA MIELES LUIS ALBERTO PACHECO NAVARRO LUZ NELLY CAMARGO SERENO	REPARACION DIRECTA	en proceso de verificación con el abogado externo
211	05001233300020220138300	DESPACHO 00 DEL TRIBUNAL ADMINISTRATIVO ORAL DE ANTIOQUIA	MUNICIPIO DE CHIGORODO - ANTIOQUIA	REPARACION DIRECTA	en proceso de verificación con el abogado externo
212	05001333300520210016800	JUZGADO 05 ADMINISTRATIVO ORAL DE MEDELLIN	MARIANO DE JESUS GRANDA CHAVARRIA NINI JOHANA SERRATO AGUIRRE NORELIA DEL CARMEN RIOS SOSA	REPARACION DIRECTA	en proceso de verificación con el abogado externo
213	05001333300520200027300	JUZGADO 05 ADMINISTRATIVO ORAL DE MEDELLIN	WILLIAM CONTRERAS SOTO WILLIAM DE JESUS CARPIO ZABALETA WILSON JOSE MONTERROSA PEREZ YUBER CARLOS COTRERAS LAMBRAÑO	REPARACION DIRECTA	en proceso de verificación con el abogado externo
214	05001333301420210028100	JUZGADO 14 ADMINISTRATIVO ORAL DE MEDELLIN	ANA MARIBEL MORA HERAZO NORA ISABEL ZABALETA TULIA ESTER FLERES NAVARRO	REPARACION DIRECTA	en proceso de verificación con el abogado externo
215	05837333300420230056200	JUZGADO 04 ADMINISTRATIVO ORAL DE TURBO	AGUAS REGIONALES EPM S.A E. S. P.	NULIDAD Y RESTABLECIMIENTO DEL DERECHO	en proceso de verificación con el abogado externo
216	05001333301320200034800	JUZGADO 13 ADMINISTRATIVO ORAL DE MEDELLIN	JOSE FERNANDO MARTINEZ ACEVEDO	REPARACION DIRECTA	en proceso de verificación con el abogado externo

8.2 SENTENCIA T-622 DEL RÍO ATRATO

La sentencia está comprendida por 11 órdenes y las autoridades ambientales CORPOURABA y CODECHOCO son actores señalados para el cumplimiento de las órdenes 5 y 8.

- **La orden quinta;** plan para descontaminar la cuenca del río Atrato y sus afluentes, los territorios ribereños, recuperar sus ecosistemas y evitar daños adicionales al ambiente en la región. Este plan incluirá medidas como: (i) el restablecimiento del cauce del río Atrato, (ii) la eliminación de los bancos de área formados por las actividades mineras y (iii) la reforestación de zonas afectadas por minería legal e ilegal".

    - Acciones específicas de cumplimiento orden quinta de la sentencia T-622 del 2016 realizadas en el año 2024

    Para la vigencia 2024 se contempla la conservación y/o restauración apoyadas con incentivos económicos u otras estrategias en zonas de producción campesina y étnica a través del mecanismo de pago por servicios ambientales (PSA), bajo la modalidad de BanCO2,2, en varios municipios entre los cuales están Abriaquí, Cañasgordas, Dabeiba, Frontino, Mutatá, Murindó, Uramita, Vigía del Fuerte y Urrao, de la cuenca del río Atrato.

- **La orden Octava;** realizar estudios toxicológicos y epidemiológicos del río Atrato, sus afluentes y comunidades, en los que se determine el grado de contaminación por mercurio y otras sustancias tóxicas.

    - Acciones específicas de cumplimiento orden octava de la sentencia T-622 del 2016 realizadas en el año 2023.

    Mediante el proyecto "Río Atrato sujeto de derechos", en el año 2024 se ha realizado la primera de dos campañas de monitoreo de metales pesados en la cuenca del río Atrato en 59 estaciones, municipios: Abriaquí, Cañasgordas, Dabeiba, Frontino, Mutatá, Uramita, Urrao Vigía del Fuerte y Murindó.

    Se designa un profesional para Implementar las actividades conjuntas del plan de acción en el marco de la sentencia T-622 - CORPOURABA, CODECHOCO, MADS y otros relacionados y realizar el seguimiento al cumplimiento de la sentencia.

    Adicionalmente para apoyar iniciativas relacionadas con la valoración de los residuos sólidos aprovechables en los municipios de Murindó y Vigía del Fuerte
    Realizar el monitoreo de matrices ambientales en el río Atrato (Agua y/o sedimentos, peces y macrófitas).

8.3 SENTENCIA C-39 DEL 2019 DEL RÍO CAUCA

Para el año 2024 en el cumplimiento de la sentencia 039/2019 se avanzó en la construcción colectiva y consolidación del Plan de Acción del POMCA río cauca, el cual se plantea desarrollar en el corto, mediano y largo plazo, proceso que se

ejecuta conjuntamente entre el MADS y entidades del orden nacional, regional, local y el Cuerpo Colegiado de Guardianes del río Cauca.

Adicionalmente en el año 2024 se desarrollaron las siguientes actividades dentro de la cuenca del río Cauca en la jurisdicción de CORPOURABA:

- ✓ Pagos por Servicios Ambientales.
- ✓ Acompañamiento al Consejo de Gobernanza del DRCS Peque, en el cual está integrado por siete (7) representantes de JAC, asociaciones, gremios y mesas ambientales.
- ✓ Acciones para la implementación del plan de manejo del DRCS Peque con distribución en el municipio de Peque.

CAPITULO VII. AVANCE PROGRAMA DE TRANSPARENCIA Y ETICA PUBLICA

El Programa de Transparencia y Ética Publica[18] definido por la Ley 1757 de 2015, fue aprobado por CORPOURABA mediante acta 100-01-03-01-0001 del 29 de enero de 2024 del Comité Institucional de Gestión y Desempeño, en este sentido se presenta informe del 2024.

El programa "Transparencia y Ética Pública" consta de cinco componentes:

1. Gestión del Riesgo de Corrupción - Mapa de Riesgos Corrupción.
2. Rendición de Cuentas.
3. Mecanismos para Mejorar la Atención al Ciudadano.
4. Mecanismos para la Transparencia y Acceso a la Información.
5. Iniciativas adicionales. Valores corporativos y código de ética - gestión preventiva de conflictos de intereses.

Consolidación, seguimiento y control:

De conformidad con el numeral 4.2 del Programa de Transparencia y Ética Pública 2024, se hace seguimiento en consonancia con la formulación, revisión y evaluación de los avances del plan anticorrupción y de atención al ciudadano de la siguiente manera:

- La Dirección General, Subdirecciones y/o Secretaría General a través de los diferentes Procesos, en el Rol de Primera Línea de Defensa, contribuyen en la Formulación, Implementación y reporte de evidencias.
- La Subdirección de Planeación y Ordenamiento Territorial, en el Rol de Segunda Línea de Defensa, es la encargada de la consolidación y socialización del borrador, gestión de aprobación ante el Comité Institucional de Gestión y Desempeño, publicación en sitio web www.corpouraba.gov.co y consolidación de las evidencias de los seguimientos cuatrimestrales del Plan Anticorrupción y de Atención al Ciudadano.
- La Oficina de Control Interno, en el Rol de la Tercera Línea de Defensa, es la encargada de verificar la elaboración, el seguimiento y el control a las acciones contempladas en el Plan Anticorrupción y de Atención al Ciudadano. Para el seguimiento, la Oficina de Control Interno utilizará el formato "Seguimiento a las Estrategias del Plan Anticorrupción y de Atención al Ciudadano"
- El Plan Anticorrupción y de Atención al Ciudadano y/o sus seguimientos con corte a los meses de abril, agosto y diciembre, se publicarán en la página web www.corpouraba.gov.co, dentro de los 10 hábiles siguientes al mes de corte.

[18] https://corpouraba.gov.co/wp-content/uploads/2024/02/25.-PROGR-TRANS-Y-ETICA-PUBLICA-CORPOURABA-2024.pdf

Avance:

De conformidad con el seguimiento del primer cuatrimestre (corte 30/04/2024) del Plan Anticorrupción y de Atención al Ciudadano según informe 110-08-01-99-0681 del 16/05/2024[19] de la oficina Asesora de Control Interno, el Programa de Transparencia y Ética Pública tiene un avance del 35%, observándose por componente los siguientes avances:

Tabla 60 Consolidado de avance programa de transparencia y ética pública

Componente	Avance
1. Gestión del Riesgo de Corrupción - Mapa de Riesgos Corrupción.	34%
2. Rendición de Cuentas.	81%
3. Mecanismos para Mejorar la Atención al Ciudadano.	8%
4. Mecanismos para la Transparencia y Acceso a la Información.	26%
5. Iniciativas adicionales. Valores corporativos y código de ética - gestión preventiva de conflictos de intereses.	24%
Total	35%

Fuente Informe de Transparencia y Ética Publica

[19] https://corpouraba.gov.co/wp-content/uploads/2024/06/R-MJ-30-INF-OFIC-ASES-CI.pdf

GLOSARIO

Acuífero: toda formación geológica que dispone de material permeable saturado capaz de recoger cantidades notables de agua y que, en consecuencia, permite que sea tomado de forma natural de las fuentes o artificialmente mediante drenajes.

Afluente: corriente de agua (arroyo, quebrada, río, etc.) que desemboca en otro de mayor caudal de nominado principal.

Agroforestal: sistema de producción que integra la producción forestal con la agrícola.

Agua residual: agua que se produce como resultado de actividades industriales, agrícolas, forestales, mineras, pecuarias, de comercio, servicios y procesos de urbanización, entre otras. Esta agua porta sustancias o materiales indeseables de muy distinta naturaleza, dependiendo del tipo de proceso el agua puede contener compuestos orgánicos, microorganismos y trazas de algunos metales que le dan una composición diferente a la de su estado natural.

Agua subterránea: agua contenida en el subsuelo, procedente de la infiltración (precipitaciones y escorrentía) y en ocasiones de aguas juveniles magmáticas. El agua infiltrada circula por el subsuelo hasta llegar a una zona de acumulación limitada por capas impermeables, formando un manto cautivo o capa freática.

Amenaza natural: probabilidad de exceder un nivel de ocurrencia de un evento con una cierta intensidad en un sitio específico y en un periodo de tiempo determinado; lo que indica que es un factor de riesgo externo que representa un peligro latente asociado a un fenómeno físico de origen natural o antrópico, el cual puede producir efectos adversos en la comunidad, los bienes o el medio ambiente. La evaluación de la amenaza es el proceso mediante el cual se analiza la ocurrencia y severidad de un fenómeno potencialmente desastroso en un tiempo específico y en un área determinada.

Antrópico: todo proceso a actividad que tiene como origen al ser humano.

Área de interés ambiental: según la Unión Internacional para la Conservación de la Naturaleza (UICN) se considera área de interés ambiental a una porción de terreno y/o océano especialmente dedicada a la protección y mantenimiento de la diversidad biológica y los recursos naturales y culturales asociados.

Área protegida: zona declarada bajo un régimen legal para la administración, manejo y protección de los -recursos naturales y el medio ambiente.

Atmósfera: capa gaseosa que envuelve la tierra, compuesta por una variedad de gases, de los cuales, los más representativos son el oxígeno (O,) y el nitrógeno (N2) que, juntos, constituyen el 91% de su volumen.

Biodiversidad: multiplicidad de formas como se expresa la vida sobre el planeta. Ello implica no sólo las diversas especies de flora y fauna (sobre las cuales recae gran parte de la atención de los medios), sino de otros niveles de organización de la vida (diversidad de genes, de poblaciones, ecosistemas, regiones geográficas, y la biosfera misma).

Biogeográfico: relativo a la influencia de las condiciones geográficas sobre la fauna y la flora, confiriendo características particulares a la biodiversidad, que se encuentra limitada por barreras naturales.

Bosque primario: ecosistema boscoso maduro que no ha sido sometido a ninguna clase de alteración o perturbación antrópica.

Bosque secundario: estado sucesional de un ecosistema boscoso que tiende hacia la madurez o clímax natural después de haber sido entresacado y/o alterado.

Bosque relicto: ecosistema boscoso que persiste (remanente) después de una intervención antrópica sobre él.

Cauce: canal por el que circula el agua de una corriente.

Caudal: volumen de agua que pasa por unidad de tiempo a través de una sección dada de una corriente o conducción.

Coliformes: grupo de bacterias aeróbicas y facultativamente anaerobias, Gram-negativas, no esporulantes, fermentadoras de lactosa y habitantes típicos del intestino grueso humano y animal; son indicadores de la contaminación por aguas fecales.

Contaminación atmosférica: se define como la presencia en el aire de materiales o formas de energía que alteren su composición normal y que impliquen riesgo, daño o molestia grave para las personas, la fauna, la flora o bienes de cualquier naturaleza.

Cuenca hidrográfica: área geográfica limitada en la parte superior por las divisorias de agua y en la inferior por el cauce receptor, sobre la cual las fuentes hídricas y el agua lluvia que cae se dirigen o convergen en busca de un río o lago central que actúa como colector principal.

Deforestación: destrucción y/o eliminación de la vegetación existente en un área geográfica cualquiera.

Demanda biológica de oxígeno (DBO): oxígeno consumido en la degradación de sustancias oxidadas del agua por la acción microbiológica, medido en condiciones estandarizadas. Se expresa en miligramos (mg) de oxígeno por litro (lt) de agua; un valor DBO elevado indica un agua con mucha materia orgánica (contaminación de la fuente). El subíndice cinco indica el número de días en los que se ha realizado la medida (DBO 5).

Depuración de aguas residuales: eliminación de contaminantes de las aguas residuales. Los materiales sólidos y las partículas en suspensión pueden separarse por medios mecánicos y sedimentación; la materia orgánica es metabolizada por microorganismos en un tratamiento biológico, y otras sustancias pueden eliminarse por tratamientos físico-químicos.

Desarrollo sostenible: se define como el crecimiento económico y el mejoramiento de las condiciones de vida de la comunidad sin agotar los recursos naturales que sirven de sustento a la actividad económica.

Deslizamiento: movimiento rápido de masa hacia abajo, de una parte de material de la vertiente.

Ecología: ciencia que estudia los seres vivos y el medio en que viven.

Ecosistema: conjunto de seres vivos y sustancias inertes que actúan recíprocamente intercambiando materiales; funciona como un sistema cerrado por lo que respecta a la materia y como un sistema abierto para la energía que proviene del sol. En un ecosistema se distinguen elementos bióticos productores (vegetales y bacterias químico sintéticas), bióticos consumidores primarios y secundarios (herbívoros y carnívoros respectivamente) y factores asiáticos (agua, oxigeno, sustancias inorgánicas, etc.).

Ecosistema estratégico: lugar natural que tiene un valor particular por los elementos que encierra, generalmente se asocia a la riqueza en biodiversidad o a las fuentes de agua, como los humedales, ríos y quebradas, etc.

Ecoturismo: turismo desarrollado en áreas con una riqueza ambiental representativa, practicado bajo una perspectiva ecológica.

Edáfico: relativo al suelo, especialmente en lo que respecta a la vida de las plantas.

Educación ambiental: proceso formativo mediante el cual se busca que el individuo y la colectividad conozcan y comprendan las formas de interacción entre la sociedad y la naturaleza, causas y consecuencias de esta interacción, para que actúen en forma integrada y racional con su medio.

Efluente: fluido líquido o gaseoso que se vierte sobre un cuerpo receptor.

Emisiones: liberación de contaminantes (partículas sólidas, líquidas, gases, o en alguna combinación de estos) a la atmósfera, procedentes de una fuente fija o móvil. El nivel de emisión se mide en cantidades másicas emitidas por unidad de tiempo. En el caso de las emisiones acústicas, se miden características del ruido como la intensidad.

Erosión: destrucción de los materiales de la superficie terrestre (rocas y suelo) por separación física de partículas de cualquier tamaño, debido a la acción de los agentes externos (viento, agua, hielo).

Escorrentía: movimiento superficial de aguas continentales no encauzadas a favor de la pendiente; la forma de movimiento del agua puede ser laminar, turbulenta o de arroyada.

Especie: grupo de organismos formado por poblaciones de individuos que ocupan un hábitat y que se reproducen libremente entre sí. Este concepto de especie, que es el biológico (bioespecie), resulta inservible en aquellos organismos cuya reproducción es totalmente asexual, en cuyo caso depende únicamente de criterios morfológicos (morfoespecie).

Especie amenazada: aquellos individuos de fauna y flora cuyas poblaciones se encuentran con dificultades para poder continuar existiendo, pero que con protección pueden recuperar su situación de vida normal.

Especie endémica: especie nativa cuya distribución se restringe a un lugar o región, de área inferior a 50.000 Km2, y que sólo existe en una zona geográfica determinada.

Especie en peligro de extinción: especie cuya población ha disminuido hasta un estado crítico, y que dejará de existir si no recibe un manejo activo, en pro de su conservación.

Establecimiento de bosques: es el cultivo de especies forestales y manejo de bosques naturales (flora y fauna) con el fin de obtener diversos productos, maderables y no maderables.

Explotación minera: es el aprovechamiento y transformación de materiales de arrastre, cantera y/o minerales o hidrocarburos que serán usados en procesos productivos e industriales posteriormente.

Explotación forestal: es la extracción de maderas y otros productos del bosque (flora y fauna) de los bosques naturales y plantados con el fin de obtener diversos productos, maderables y no maderables, para satisfacer necesidades culturales o abastecer industrias y mercados locales, nacionales o mundiales.

Fauna: conjunto de animales que pueblan o viven en una determinada zona o región.

Fauna silvestre: se denomina al conjunto de organismos vivos de especies animales terrestres y acuáticas, que no han sido objeto de domesticación, mejoramiento genético, cría regular o que han regresado a su estado salvaje.

Ganadería: es la actividad económica que implica cría de animales vacuno y caballar.

Gestión de residuos sólidos urbanos: el conjunto de actividades encaminadas a dar a los mismos el destino más adecuado y de acuerdo con sus características, para la protección de la salud humana, los recursos naturales y el medio ambiente. Comprende las operaciones de recogida, almacenamiento, transporte, tratamiento y eliminación o las de transformaciones necesarias para su reutilización, su recuperación o reciclaje.

Reforestación: recuperación de áreas a través de la plantación de árboles, arbustos u otras plantas.

Riesgo: probabilidad de exceder un valor especifico de consecuencias económicas, sociales o ambientales en un sitio particular y durante un tiempo de exposición determinado; se obtiene de relacionar la amenaza o probabilidad de ocurrencia de un fenómeno con una intensidad específica, con la vulnerabilidad de los elementos expuestos. El riesgo puede ser de origen natural, geológico, hidrológico, atmosférico o antrópico.

Ruido: mezcla compleja de sonidos con frecuencias fundamentales diferentes. En sentido amplio, puede considerarse ruido cualquier sonido que interfiere en alguna actividad humana.

Sedimento: conjunto constituido por la reunión de partículas más o menos gruesas o de materias precipitadas, que han sufrido, separada mente, un cierto transporte.

Silvicultura: técnica que se ocupa del aprovechamiento integral de las especies de los bosques.

Sobreexplotación: extracción de un recurso natural a una tasa superior a la de regeneración, lo que puede conducir al agotamiento del recurso.

Sólidos en suspensión: fracción del total de sólidos en el agua que pueden ser separados por filtración a través de un papel de filtro estandarizado. Incluyen los sólidos volátiles (materia orgánica).

Suelo: capa superficial de espesor variable, no compactada, originada por la acción de la atmósfera (meteorización) y de los seres vivos sobre la roca madre. En la composición del suelo se distingue un componente vivo (microorganismos, animales y vegetales) y uno no vivo con una fracción orgánica (humus) y un inorgánico o mineral (agua, sales, silicatos, etc.). En un corte vertical o perfil del suelo se distinguen, ordenadas en profundidad, capas u horizontes del suelo (A, B, C, etc.) caracterizados por su composición y por los procesos que tienen lugar en ellos.

Vertimiento: en su afección ambiental se utiliza para designar la corriente de desperdicios, ya sean líquidos, sólidos o gaseosos, que se introduce en el medio ambiente.

Vulnerabilidad: constituye el factor de riesgo interno de un sujeto o un sistema expuesto a una amenaza. Se conoce como el proceso mediante el cual se determina el nivel de exposición y la predisposición a la pérdida de un elemento o grupo de elementos ante una amenaza específica, contribuye al conocimiento del riesgo a través de interacciones de dichos elementos con el ambiente peligroso (sin daño = 0, pérdida total = l).