



REPÚBLICA DE COLOMBIA

CORPORACIÓN PARA EL DESARROLLO SOSTENIBLE DEL URABA

CORPOURABA

Resolución

Por la cual se autoriza tala de árboles aislados por fuera de la cobertura natural y se adoptan otras disposiciones.

El Director General (E) de la Corporación para el Desarrollo Sostenible del Urabá - CORPOURABA, en uso de sus facultades legales y estatutarias, en especial las conferidas conforme los Numerales 2º y 9º del Art. 31º de la Ley 99 del 22 de diciembre 1993, el Acuerdo No. 100-02-02-01-0003 del 24 de mayo del 2024 con efectos jurídicos desde el 24 de mayo del 2024, por la cual se designa Director General (E) de CORPOURABA, en concordancia con los Estatutos Corporativos; Decreto-Ley 2811 de 1974 y Decreto 1076 del 26 de mayo del 2015, demás normas concordantes y;

CONSIDERANDO

Que en los archivos de esta Autoridad Ambiental obra el oficio radicado N° 400-34-01.29-5706 del 30 de septiembre de 2025, mediante el cual el señor **JHON EDISON PAUTT ESCOBAR**, en calidad de Secretario de Agricultura y Medio Ambiente del **MUNICIPIO DE CHIGORODÓ**, solicitó autorización para tala de árboles en área urbana del Municipio de Chigorodó, Departamento de Antioquia.

Que la Subdirección de Gestión de Administración Ambiental, realizo visita técnica el 07 de octubre de 2025, cuyo resultado se dejó contenido en el informe técnico N° 400-08-02-01-2690 del 16 de octubre de 2025, del cual se sustrae lo siguiente:

"(...)

5. Desarrollo del Concepto Técnico

Tenga presente para el desarrollo del concepto lo siguiente:

5.1. Precise el tipo de arreglo que se está evaluando para la intervención y presente las características vistas en campo que corroboran el tipo.

En la visita se evidencia la presencia de árboles aislados ubicados fuera de áreas de cobertura boscosa continua. Estos ejemplares se encuentran distribuidos en el separador vial de la Calle 97 (Doble calzada), así como en los andenes de vías adyacentes, cumpliendo funciones ornamentales y de sombra. Adicionalmente, se identifican árboles en el centro de la vía destapada (sin pavimentar) correspondiente a la Calle 92, lo que refuerza la conclusión de que se trata de individuos arbóreos dispersos, sin conexión directa con ecosistemas boscosos consolidados.

5.2. Precise si las especies a intervenir tienen categoría de amenazas, vedas o son introducidas

Nombre común	Nombre científico	Categoría de amenaza Resolución 0126-2024 – MinAmbiente	Veda nacional / Regional	Introducida
Palma real	Roystonea regia	-	-	Si
Tulipán africano	Spathodea campanulata	-	-	Si
Guayacán amarillo	Handroanthus ochraceus	-	-	No
Saman	Samanea saman	-	-	No
Chiminango	Pithecellobium dulce	-	-	No

Nombre común	Nombre científico	Categoría de amenaza Resolución 0126-2024 – MinAmbiente	Veda nacional / Regional	Introducida
Leucaena	Leucaena leucocephala	-	-	Si
Almendro	Terminalia catappa	-	-	Si
Oiti	Licania tomentosa	-	-	Si
Nectandra	Nectandra lineata	-	-	No
Palma areca	Dypsis lutescens	-	-	Si
Palma manila	Adonidia merrillii	-	-	Si
Guanábano	Annona muricata	-	-	No
Falso laurel	Ficus benjamina	-	-	Si

La especie **Spathodea campanulata** se encuentra entre las 25 especies con Moderado Riesgo de Invasión (M) con una calificación de 3.88 y una incertidumbre de 3.45, esta calificación se debe al riesgo de establecimiento o invasión, al impacto potencial y a la dificultad de control o erradicación y toma en cuenta características propias de la especie como: previos de invasión y ajuste climático. Tomado de https://www.cdm.gov.co/images/documentos/tematicas/biodiversidad/plan_de_manejo_especie_invasora2021_1.pdf (Agosto, 2025).

5.3. Soporte de mediciones de los volúmenes a obtener (Presente la información de campo y los cálculos para determinar volumen por especie por tipo de arreglo y concluya en la tabla la información)-

Análisis de datos: soporte de evaluación de campo de cada uno de los individuos medidos por CORPOURABA y/o de los entregados por el usuario

Revisión árboles (Agregue las filas que requiera o elimine las que no vaya a necesitar)							
N° Árbol	Especie (Nombre científico)	Código del Árbol	DAP (m)	Altura comercial (Metros)	Vol. m³ bruto	Observaciones Causal de tala	Tipo de Arreglo
1	Roystonea regia	31	0,09	2	0,008	Obras publicas	Arboles Aislados
2	Roystonea regia	30	0,37	8	0,566	Obras publicas	Arboles Aislados
3	Roystonea regia	29	0,39	8	0,636	Obras publicas	Arboles Aislados
4	Roystonea regia	28	0,35	7	0,430	Obras publicas	Arboles Aislados
5	Roystonea regia	27	0,33	7	0,399	Obras publicas	Arboles Aislados
6	Roystonea regia	26	0,10	1	0,005	Obras publicas	Arboles Aislados
7	Roystonea regia	25	0,10	1,7	0,009	Obras publicas	Arboles Aislados
8	Roystonea regia	24	0,37	8	0,566	Obras publicas	Arboles Aislados
9	Spathodea campanulata	22	0,18	3	0,050	Obras publicas	Arboles Aislados
10	Handroanthus ochraceus	21	0,06	2	0,004	Obras publicas	Arboles Aislados
11	Samanea saman	20	0,25	10	0,323	Obras publicas	Arboles Aislados

Resolución

Por la cual se autoriza tala de árboles aislados por fuera de la cobertura natural y se adoptan otras disposiciones.

3

Revisión árboles (Agregue las filas que requiera o elimine las que no vaya a necesitar)

N° Árbol	Especie (Nombre científico)	Código del Árbol	DAP (m)	Altura comercial (Metros)	Vol. m³ bruto	Observaciones Causal de tala	Tipo de Arreglo
12	Roystonea regia	19	0,32	7	0,377	Obras publicas	Arboles Aislados
13	Roystonea regia	18	0,40	8	0,657	Obras publicas	Arboles Aislados
14	Roystonea regia	17	0,39	8	0,626	Obras publicas	Arboles Aislados
15	Roystonea regia	16	0,33	7	0,392	Obras publicas	Arboles Aislados
16	Roystonea regia	15	0,37	8	0,557	Obras publicas	Arboles Aislados
17	Pithecellobium dulce	14	0,21	5	0,113	Obras publicas	Arboles Aislados
18	Pithecellobium dulce	13	0,11	2,5	0,017	Obras publicas	Arboles Aislados
19	Roystonea regia	12	0,40	9	0,739	Obras publicas	Arboles Aislados
20	Samanea saman	11	0,35	5	0,307	Muerto	Arboles Aislados
21	Leucaena leucocephala	10	0,07	3	0,008	Obras publicas	Arboles Aislados
22	Pithecellobium dulce	9	0,49	10	1,243	Obras publicas	Arboles Aislados
23	Roystonea regia	8	0,39	8	0,636	Obras publicas	Arboles Aislados
24	Samanea saman	7	0,48	8	0,931	Obras publicas	Arboles Aislados
25	Samanea saman	6	0,32	8	0,414	Obras publicas	Arboles Aislados
26	Roystonea regia	5	0,39	8	0,606	Obras publicas	Arboles Aislados
27	Samanea saman	4	0,38	7	0,521	Obras publicas	Arboles Aislados
28	Roystonea regia	3	0,12	1,6	0,012	Obras publicas	Arboles Aislados
29	Roystonea regia	2	0,40	8	0,647	Obras publicas	Arboles Aislados
30	Handroanthus ochraceus	1	0,10	4	0,019	Obras publicas	Arboles Aislados
31	Terminalia catappa	2-3	0,35	7	0,438	Obras publicas	Arboles Aislados
32	Licania tomentosa	2-2	0,12	2,5	0,019	Obras publicas	Arboles Aislados
33	Licania tomentosa	2-1	0,14	2,5	0,024	Obras publicas	Arboles Aislados
34	Nectandra lineata	3-15	0,42	7	0,631	Obras publicas	Arboles Aislados
35	Licania tomentosa	3-14	0,13	5	0,046	Obras publicas	Arboles Aislados
36	Licania tomentosa	3-13	0,17	5	0,070	Obras publicas	Arboles Aislados
37	Licania tomentosa	3-12	0,17	5	0,070	Obras publicas	Arboles Aislados
38	Dypsis lutescens	3-11	0,04	10	0,010	Obras publicas	Arboles Aislados
39	Terminalia catappa	3-10	0,06	2	0,004	Obras publicas	Arboles Aislados
40	Dypsis lutescens	3-9	0,05	8	0,011	Obras publicas	Arboles Aislados

Revisión árboles (Agregue las filas que requiera o elimine las que no vaya a necesitar)

N° Árbol	Especie (Nombre científico)	Código del Árbol	DAP (m)	Altura comercial (Metros)	Vol. m ³ bruto	Observaciones_ Causal de tala	Tipo de Arreglo
41	Adonidia merrillii	3-8	0,21	5	0,116	Obras publicas	Arboles Aislados
42	Adonidia merrillii	3-7	0,21	5	0,113	Obras publicas	Arboles Aislados
43	Licania tomentosa	3-6	0,17	5	0,073	Obras publicas	Arboles Aislados
44	Licania tomentosa	3-5	0,17	5	0,075	Obras publicas	Arboles Aislados
45	Licania tomentosa	3-4	0,18	5	0,087	Obras publicas	Arboles Aislados
46	Licania tomentosa	3-3	0,17	5	0,073	Obras publicas	Arboles Aislados
47	Annona muricata	3-2	0,15	5	0,057	Obras publicas	Arboles Aislados
48	Annona muricata	3-1	0,14	5	0,048	Obras publicas	Arboles Aislados
49	Terminalia catappa	4-1	0,58	7	1,186	Obras publicas	Arboles Aislados
50	Ficus benjamina	4-2	0,54	7	1,046	Obras publicas	Arboles Aislados
51	Ficus benjamina	4-3	0,54	7	1,046	Obras publicas	Arboles Aislados
52	Ficus benjamina	4-4	0,51	7	0,927	Obras publicas	Arboles Aislados
53	Terminalia catappa	4-5	0,47	7	0,793	Obras publicas	Arboles Aislados
54	Ficus benjamina	4-6	0,64	7	1,448	Obras publicas	Arboles Aislados
55	Terminalia catappa	4-7	0,57	7	1,173	Obras publicas	Arboles Aislados

Tabla 1: Resumen de los individuos medidos en campo

Tipo de arreglo	N° de especie	Nombre Común	Nombre Científico	N° de Árboles	Volumen Bruto m3
Arboles aislados dentro de la cobertura del bosque natural.					
Subtotal:					
Árboles aislados fuera de la cobertura de bosque natural	1	Palma real	Roystonea regia	18	7,868
	2	Tulipán africano	Spathodea campanulata	1	0,05
	3	Guayacán amarillo	Handroanthus ochraceus	2	0,023
	4	Saman	Samanea saman	5	2,496
	5	Chimnango	Pithecellobium dulce	3	1,373
	6	Leucaena	Leucaena leucocephala	1	0,008
	7	Almendra	Terminalia catappa	5	3,594
	8	Oiti	Licania tomentosa	9	0,537

Resolución
 Por la cual se autoriza tala de árboles aislados por fuera de la cobertura natural y se adoptan otras disposiciones.

	9	Nectandra	Nectandra	1	0,631
		ra	lineata		
	10	Palma	Dypsis	2	0,021
		areca	lutescens		
	11	Palma	Adonidia	2	0,229
		manila	merrillii		
	12	Guanábano	Annona	2	0,105
			muricata		
	13	Falso	Ficus	4	4,467
		laurel	benamina		
Subtotal:				55	21,402
Cercos vivos					
Subtotal:					
Barrera rompevientos					
Subtotal:					
Árboles de sombra.					
Subtotal:					
Total por todas las coberturas				55	21,402

Inserte tantas filas como necesite

6. Soporte fotográfico




Imagen N° 1. Árboles en separador doble calzada (Calle 97)




Imagen N° 2. Árboles en andén contiguo doble calzada (Calle 97)

7/7




Imagen N° 3. Árboles en andén contiguo doble calzada (Calle 97)



Imagen N° 4. Árboles en vía sin pavimentar (Calle 92)

7. Conclusiones:

Recuerde que:

Solo aplicar el concepto de autorización de **tala** para árboles aislados (dentro y fuera de la cobertura de bosque natural), árboles de sombra y frutales.

Para cercos vivos y barreras rompevientos solo aplica la verificación de arreglo, especies y volúmenes para autorizar su movilización.

En atención a la solicitud titulada "Solicitud de apoyo técnico para concepto de tala de árboles en área urbana", registrada bajo el Radicado Corpouraba N° 400-34-01.29-5706-2025 con fecha del 30 de septiembre de 2025, el día 7 de octubre de 2025 un funcionario de Corpouraba realizó una visita de campo en el área urbana del municipio de Chigorodó (Calles 97 – 92).

Durante el recorrido, se contó con el acompañamiento del señor Austin Gordon M, identificado con cédula de ciudadanía N° 8.437.841 (Cel. 314 798 6866), funcionario SAMA Chigorodó.

El mencionado explico que la solicitud se fundamenta en la necesidad de realizar obras de pavimentación proyectadas en el marco del plan de mejoramiento de la infraestructura vial urbana.

Durante la inspección en campo, se constató la presencia de árboles de diversas especies (ver inciso 5.3), localizados en la calle 97 y vías aledañas, y la calle 92. En consecuencia, se considera que la tala de los ejemplares facilitara las obras y mejoraran el bienestar de la comunidad.

De la normatividad aplicable

Tras la revisión del decreto 1076 de 2015, emitido por el Ministerio de Ambiente y Desarrollo Sostenible – MinAmbiente, se consideran aplicables los siguientes artículos;

[...] "ARTÍCULO 2.2.1.1.9.4. Tala o reubicación por obra pública o privada. Cuando se requiera talar, trasplantar o reubicar árboles aislados localizados en centros urbanos, para la realización, remodelación o ampliación de obras públicas o privadas de infraestructura, construcciones, instalaciones y similares, se solicitará autorización ante la Corporación respectiva, ante las autoridades ambientales de los grandes centros urbanos o ante las autoridades municipales, según el caso, las cuales tramitarán la solicitud, previa visita realizada por un funcionario competente, quien verificará la necesidad de tala o reubicación aducida por el interesado, para lo cual emitirá concepto técnico.

La autoridad competente podrá autorizar dichas actividades, consagrando la obligación de reponer las especies que se autoriza talar. Igualmente, señalará las condiciones de la reubicación o trasplante cuando sea factible.

Resolución

Por la cual se autoriza tala de árboles aislados por fuera de la cobertura natural y se adoptan otras disposiciones.

7

PARÁGRAFO. - Para expedir o negar la autorización de que trata el presente Artículo, la autoridad ambiental deberá valorar entre otros aspectos, las razones de orden histórico, cultural o paisajístico, relacionadas con las especies, objeto de solicitud.

ARTÍCULO 2.2.1.1.9.5. Productos. Los productos que se obtengan de la tala o poda de árboles aislados, en las circunstancias descritas en el presente capítulo, podrán comercializarse, a criterio de la autoridad ambiental competente." [...]

Con base en lo anteriormente expuesto, se concluye que resulta técnicamente **viable** autorizar la tala de los árboles relacionados en la tabla correspondiente al inciso 5.3 del presente informe. Los ejemplares han sido clasificados como "árboles aislados fuera de la cobertura de bosque natural", y se encuentran ubicados en el casco urbano del municipio de Chigorodó, específicamente sobre las calles 97 y 92, fuera de áreas de conectividad ecológica o coberturas boscosas continuas.

La intervención obedece a la necesidad de ejecutar obras de infraestructura pública que requieren el despeje del área intervenida, en concordancia con los lineamientos técnicos y normativos aplicables. En consecuencia, la presente autorización se otorga al Municipio de Chigorodó, identificado con el NIT 890.980.998-8, en calidad de solicitante y responsable de la ejecución del proyecto.

El Municipio de Chigorodó deberá realizar el pago a CORPOURABA por concepto de visita técnica de aprovechamiento forestal correspondiente a medio día, por un valor total de **\$279.600**. Este monto se desglosa en \$104.800 por concepto de publicación y \$174.800 por la prestación del servicio técnico.

Asimismo, en caso de ser requerido, se estima procedente autorizar la movilización del material forestal resultante del aprovechamiento, conforme a la normativa vigente.

(...)"

FUNDAMENTO JURÍDICO

Conforme a lo establecido en el artículo 79 de la Constitución Política, todas las personas tienen derecho a gozar de un ambiente sano, y así mismo, se consagra en dicho artículo que es deber del Estado proteger la diversidad e integridad del ambiente, conservar las áreas de especial importancia ecológica y fomentar la educación para el logro de estos fines.

Respecto a la protección de los recursos naturales el artículo 80 de la Carta Política preceptúa: "El Estado planificará el manejo y aprovechamiento de los recursos naturales, para garantizar su desarrollo sostenible, su conservación, restauración o sustitución. Además, deberá prevenir y controlar los factores de deterioro ambiental, imponer las sanciones legales y exigir la reparación de los daños causados. Así mismo, cooperará con otras Naciones en la protección de los ecosistemas situados en las zonas fronterizas".

Que el desarrollo sostenible es entendido a la luz de lo establecido en el artículo 3º de la Ley 99 de 1993, como aquel que conduzca al crecimiento económico, a la elevación de la calidad de vida y al bienestar social, sin agotar la base de recursos naturales renovables en que se sustenta, ni deteriorar el medio ambiente o el derecho de las generaciones futuras a utilizarlo para la satisfacción de sus propias necesidades.

Que de acuerdo con lo establecido en el artículo 23 de la Ley 99 de 1993, las Corporaciones Autónomas Regionales son entes corporativos de carácter público, creados por la ley, integrado por las entidades territoriales que por sus características constituyen geográficamente un mismo ecosistema o conforman una unidad geopolítica, biogeográfica o hidrogeográfica, dotados de autonomía administrativa y financiera, patrimonio propio y personería jurídica, encargados por la ley de administrar, dentro del área de su jurisdicción, el medio ambiente y los recursos naturales renovables y propender por su desarrollo sostenible, de conformidad con las disposiciones legales y las políticas del Ministerio del Medio Ambiente.

Que el artículo 31 ibídem establece como funciones de las Corporaciones Autónomas Regionales, entre otras: (...)

9) *Otorgar concesiones, permisos, autorizaciones y licencias ambientales requeridas por la ley para el uso, aprovechamiento o movilización de los recursos naturales renovables o para el desarrollo de actividades que afecten o puedan afectar el medio ambiente. Otorgar permisos y concesiones para aprovechamientos forestales, concesiones para el uso de aguas superficiales y subterráneas y establecer vedas para la caza y pesca deportiva;*

12) *Ejercer las funciones de evaluación, control y seguimiento ambiental de los usos del agua, el suelo, el aire y los demás recursos naturales renovables, lo cual comprenderá el vertimiento, emisión o incorporación de sustancias o residuos líquidos, sólidos y gaseosos, a las aguas en cualquiera de sus formas, al aire o a los suelos, así como los vertimientos o emisiones que puedan causar daño o poner en peligro el normal desarrollo sostenible de los recursos naturales renovables o impedir u obstaculizar su empleo para otros usos. Estas funciones comprenden la expedición de las respectivas licencias ambientales, permisos, concesiones, autorizaciones y salvoconductos;*

Que, en lo respectivo, el Decreto Único Reglamentario 1076 de 2015 establece:

“...

Artículo 2.2.1.1.9.4. Tala o reubicación por obra pública o privada. Cuando se requiera talar, transplantar o reubicar árboles aislados localizados en centros urbanos, para la realización, remodelación o ampliación de obras públicas o privadas de infraestructura, construcciones, instalaciones y similares, se solicitará autorización ante la Corporación respectiva, ante las autoridades ambientales de los grandes centros urbanos o ante las autoridades municipales, según el caso, las cuales tramitarán la solicitud, previa visita realizada por un funcionario competente, quien verificará la necesidad de tala o reubicación aducida por el interesado, para lo cual emitirá concepto técnico.

La autoridad competente podrá autorizar dichas actividades, consagrando la obligación de reponer las especies que se autoriza talar. Igualmente, señalará las condiciones de la reubicación o transplante cuando sea factible.

Respecto al concepto de árboles aislados, el Decreto 1532 de 2019, estableció lo siguiente:

“(...)”

Artículo 1.

“...

Árboles aislados fuera de la cobertura de bosque natural. Son los individuos que resulten de regeneración natural, árboles plantados o establecidos y que no son parte de una cobertura de bosque natural o cultivo. forestal con fines comerciales.

“(...)”

CONSIDERACIONES PARA DECIDIR

Que es función de CORPOURABA, en su jurisdicción, otorgar concesiones, permisos, autorizaciones y licencias ambientales requeridas por la ley para el uso, aprovechamiento o movilización de los recursos naturales renovables o para el desarrollo de actividades que afecten o puedan afectar el medio ambiente, de conformidad con el Numeral 9, artículo 31 de la Ley 99 de 1993.

Que conforme a lo contenido en el informe técnico N° 400-08-02-01-2690 del 16 de octubre de 2025, se concluye lo siguiente:

- La solicitud versa sobre cincuenta y cinco (55) individuos de árboles aislados por fuera de la cobertura del bosque, asociados a árboles de especies nativas e introducidas, distribuidos así:

Resolución
Por la cual se autoriza tala de árboles aislados por fuera de la cobertura natural y se adoptan otras disposiciones.

Revisión árboles (Agregue las filas que requiera o elimine las que no vaya a necesitar)							
Nº Árbol	Especie (Nombre científico)	Código del Árbol	DAP (m)	Altura comercial (Metros)	Vol. m³ bruto	Observaciones Causal de tala	Tipo de Arreglo
1	Roystonea regia	31	0,09	2	0,008	Obras publicas	Arboles Aislados
2	Roystonea regia	30	0,37	8	0,566	Obras publicas	Arboles Aislados
3	Roystonea regia	29	0,39	8	0,636	Obras publicas	Arboles Aislados
4	Roystonea regia	28	0,35	7	0,430	Obras publicas	Arboles Aislados
5	Roystonea regia	27	0,33	7	0,399	Obras publicas	Arboles Aislados
6	Roystonea regia	26	0,10	1	0,005	Obras publicas	Arboles Aislados
7	Roystonea regia	25	0,10	1,7	0,009	Obras publicas	Arboles Aislados
8	Roystonea regia	24	0,37	8	0,566	Obras publicas	Arboles Aislados
9	Spathodea campanulata	22	0,18	3	0,050	Obras publicas	Arboles Aislados
10	Handroanthus ochraceus	21	0,06	2	0,004	Obras publicas	Arboles Aislados
11	Samanea saman	20	0,25	10	0,323	Obras publicas	Arboles Aislados
12	Roystonea regia	19	0,32	7	0,377	Obras publicas	Arboles Aislados
13	Roystonea regia	18	0,40	8	0,657	Obras publicas	Arboles Aislados
14	Roystonea regia	17	0,39	8	0,626	Obras publicas	Arboles Aislados
15	Roystonea regia	16	0,33	7	0,392	Obras publicas	Arboles Aislados
16	Roystonea regia	15	0,37	8	0,557	Obras publicas	Arboles Aislados
17	Pithecellobium dulce	14	0,21	5	0,113	Obras publicas	Arboles Aislados
18	Pithecellobium dulce	13	0,11	2,5	0,017	Obras publicas	Arboles Aislados
19	Roystonea regia	12	0,40	9	0,739	Obras publicas	Arboles Aislados
20	Samanea saman	11	0,35	5	0,307	Muerto	Arboles Aislados
21	Leucaena leucocephala	10	0,07	3	0,008	Obras publicas	Arboles Aislados
22	Pithecellobium dulce	9	0,49	10	1,243	Obras publicas	Arboles Aislados
23	Roystonea regia	8	0,39	8	0,636	Obras publicas	Arboles Aislados
24	Samanea saman	7	0,48	8	0,931	Obras publicas	Arboles Aislados
25	Samanea saman	6	0,32	8	0,414	Obras publicas	Arboles Aislados
26	Roystonea regia	5	0,39	8	0,606	Obras publicas	Arboles Aislados
27	Samanea saman	4	0,38	7	0,521	Obras publicas	Arboles Aislados
28	Roystonea regia	3	0,12	1,6	0,012	Obras publicas	Arboles Aislados
29	Roystonea regia	2	0,40	8	0,647	Obras publicas	Arboles Aislados

Revisión árboles (Agregue las filas que requiera o elimine las que no vaya a necesitar)

N° Árbol	Especie (Nombre científico)	Código del Árbol	DAP (m)	Altura comercial (Metros)	Vol. m³ bruto	Observaciones_ Causal de tala	Tipo de Arreglo
30	Handroanthus ochraceus	1	0,10	4	0,019	Obras publicas	Arboles Aislados
31	Terminalia catappa	2-3	0,35	7	0,438	Obras publicas	Arboles Aislados
32	Licania tomentosa	2-2	0,12	2,5	0,019	Obras publicas	Arboles Aislados
33	Licania tomentosa	2-1	0,14	2,5	0,024	Obras publicas	Arboles Aislados
34	Nectandra lineata	3-15	0,42	7	0,631	Obras publicas	Arboles Aislados
35	Licania tomentosa	3-14	0,13	5	0,046	Obras publicas	Arboles Aislados
36	Licania tomentosa	3-13	0,17	5	0,070	Obras publicas	Arboles Aislados
37	Licania tomentosa	3-12	0,17	5	0,070	Obras publicas	Arboles Aislados
38	Dypsis lutescens	3-11	0,04	10	0,010	Obras publicas	Arboles Aislados
39	Terminalia catappa	3-10	0,06	2	0,004	Obras publicas	Arboles Aislados
40	Dypsis lutescens	3-9	0,05	8	0,011	Obras publicas	Arboles Aislados
41	Adonidia merrillii	3-8	0,21	5	0,116	Obras publicas	Arboles Aislados
42	Adonidia merrillii	3-7	0,21	5	0,113	Obras publicas	Arboles Aislados
43	Licania tomentosa	3-6	0,17	5	0,073	Obras publicas	Arboles Aislados
44	Licania tomentosa	3-5	0,17	5	0,075	Obras publicas	Arboles Aislados
45	Licania tomentosa	3-4	0,18	5	0,087	Obras publicas	Arboles Aislados
46	Licania tomentosa	3-3	0,17	5	0,073	Obras publicas	Arboles Aislados
47	Annona muricata	3-2	0,15	5	0,057	Obras publicas	Arboles Aislados
48	Annona muricata	3-1	0,14	5	0,048	Obras publicas	Arboles Aislados
49	Terminalia catappa	4-1	0,58	7	1,186	Obras publicas	Arboles Aislados
50	Ficus benamina	4-2	0,54	7	1,046	Obras publicas	Arboles Aislados
51	Ficus benamina	4-3	0,54	7	1,046	Obras publicas	Arboles Aislados
52	Ficus benamina	4-4	0,51	7	0,927	Obras publicas	Arboles Aislados
53	Terminalia catappa	4-5	0,47	7	0,793	Obras publicas	Arboles Aislados
54	Ficus benamina	4-6	0,64	7	1,448	Obras publicas	Arboles Aislados
55	Terminalia catappa	4-7	0,57	7	1,173	Obras publicas	Arboles Aislados

- Los árboles se encuentran distribuidos en el separador vial de la calle 97 (doble calzada), en los andenes de vías adyacentes y en el centro de la vía sin pavimentar, esto es, la calle 92, los cuales requieren ser aprovechados en aras de realizar obras de pavimentación proyectadas en el marco del plan de mejoramiento de la infraestructura vial urbana.

Resolución
Por la cual se autoriza tala de árboles aislados por fuera de la cobertura natural y se adoptan otras disposiciones.

- En el área donde se va a realizar el aprovechamiento no se presenta restricciones de tipo ambiental.
- Las especies forestales a aprovechar no presentan veda regional o nacional.
- Se autorizará el aprovechamiento forestal por fuera de la cobertura natural de un volumen de 21,402m³.
- Se impondrá la obligación de reposición de 1:3

De acuerdo al fundamento jurídico y fáctico expuesto, y acorde a lo contenido en el informe técnico N° 400-08-02-01-2690 del 16 de octubre de 2025, se autorizará al **MUNICIPIO DE CHIGORODÓ**, identificado con NIT. 890.980.998-8, para realizar tala de árboles aislados por fuera de la cobertura natural a realizarse en la calle 92, calle 97 y vías aledañas, en el municipio de Chigorodó, Departamento de Antioquia, conforme a las especies y volúmenes que se indicarán en la parte resolutive del presente acto administrativo.

Por otro lado, se precisa que, atendiendo a que la Corporación realizó visita técnica el día 07 de octubre de 2025, en el marco de la presente solicitud, conforme a lo establecido en el artículo 96 de la Ley 633 de 2000 y conforme a la lista de tarifas de servicios establecida mediante la Resolución N° 300-03-10-23-0041 del 13 de enero de 2025, expedida por CORPOURABA, habrá de establecerse la obligación consistente en realizar el pago por concepto de visita técnica y derechos de publicación, conforme se dispondrá en la parte resolutive del presente acto administrativo.

En mérito de lo antes expuesto, el Director General Encargado de La Corporación para el Desarrollo Sostenible del Urabá –CORPOURABA–,

RESUELVE

ARTÍCULO PRIMERO. Autorizar al **MUNICIPIO DE CHIGORODÓ**, identificado con NIT. 890.980.998-8, aprovechamiento forestal de árboles aislados por fuera de la cobertura natural de un total de cincuenta y cinco (55) individuos, con un volumen de 21,402m³, a realizarse en la calle 92, calle 97 y vías aledañas, en el municipio de Chigorodó, Departamento de Antioquia, conforme se indica:

Tipo de arreglo	N° de especie	Nombre Común	Nombre Científico	N° de Árboles	Volumen Bruto m3
Arboles aislados dentro de la cobertura del bosque natural.					
Subtotal:					
Árboles aislados fuera de la cobertura de bosque natural	1	Palma real	Roystonea regia	18 ;	7,868
	2	Tulipán africano	Spathodea campanulata	1	0,05
	3	Guayacán amarillo	Handroanthus ochraceus	2	0,023
	4	Saman	Samanea saman	5 ;	2,496
	5	Chimino	Pithecellobium dulce	3	1,373
	6	Leucaena	Leucaena leucocephala	1	0,008
	7	Almendra	Terminalia catappa	5 ;	3,594
	8	Oiti	Licania tomentosa	9 ;	0,537
	9	Nectandra	Nectandra lineata	1	0,631

	10	Palma areca	Dypsis lutescens	2	0,021
	11	Palma manila	Adonidia merrillii	2	0,229
	12	Guanábano	Annona muricata	2	0,105
	13	Falso laurel	Ficus benjamina	4	4,467
Subtotal:				55	21,402
Total por todas las coberturas				55	21,402

Parágrafo. Georreferenciación del área donde se ejecutará el aprovechamiento forestal autorizado en el presente artículo:

<u>Georreferenciación</u> Registre todas las coordenadas de campo_(DATUM WGS-84)							
Equipamiento (Favor agregue las filas requiera)	Coordenadas Geográficas						Altura m.s.n.m
	Latitud (Norte)			Longitud (Oeste)			
	Grados	Minutos	Segundos	Grados	Minutos	Segundos	
PT_01_Inicio doble calzada	7	40	12,13	76	40	51,70	-
PT_02_Final doble Calzada (Glorieta)	7	40	11,40	76	41	1,70	-
Árbol 2-3_Oiti	7	40	10,39	76	40	56,54	-
Árbol 3-15_Nectandra	7	40	9,93	76	40	53,21	-
Árbol 3-1_Guanabano	7	40	14,35	76	40	53,60	-
Árbol 4-7_Almendro	7	40	0,85	76	41	6,41	-

ARTÍCULO SEGUNDO. La presente autorización se otorga por un término de doce (12) meses, los cuales serán contados a partir de la firmeza de este acto administrativo.

Parágrafo. En caso de requerir una prórroga en el término del aprovechamiento, deberá solicitarlo con un (01) mes de anterioridad al vencimiento del mismo.

ARTÍCULO TERCERO. Requerir al **MUNICIPIO DE CHIGORODÓ**, identificado con NIT. 890.980.998-8, para que se sirva dar cumplimiento a las siguientes obligaciones:

1. **De los Salvoconductos Únicos Nacional en Línea:** En caso de requerir movilizar los productos forestales, previamente el titular deberá solicitar Salvoconducto Único Nacional en Línea (SUNL) ante CORPOURABA, exclusivamente durante la vigencia del Aprovechamiento Forestal permissionado en la presente oportunidad. (*Artículos 223 y 224 Decreto - Ley 2811 de 1974*).
2. Prohibido realizar aprovechamiento forestal de especies y volúmenes diferentes a los autorizados en el artículo primero del presente acto administrativo.
3. Prevenir, controlar, compensar y corregir los posibles efectos e impactos negativos causados en el desarrollo del aprovechamiento forestal autorizado.
4. Disponer de personal idóneo para el aprovechamiento, esto con el fin de realizar una buena intervención, sin generar daños o afectaciones a las personas e infraestructuras en área donde tenga incidencia la caída de los árboles.

Resolución

Por la cual se autoriza tala de árboles aislados por fuera de la cobertura natural y se adoptan otras disposiciones.

13

5. Aplicar medidas como la corta dirigida, corte cercano al suelo, repicar y apilar el material resultante de troncos y ramas no aprovechadas de los árboles talados; por ningún motivo se deberán quemar los residuos vegetales, o dejarlos en las fuentes hídricas.
6. Realizar la reposición de 1:3, para un total de ciento sesenta y cinco (165) árboles con especies Nativas y garantizar su cuidado y mantenimiento durante un (1) año, para tales efectos se le otorga el término de tres (03) meses contados a partir de la firmeza del presente acto administrativo, así mismo, deberá presentar un informe en el que se constate la ejecución de la reposición.
7. El MUNICIPIO DE CHIGORODO, deberá realizar la socialización de la actividad a través de los diferentes medios de comunicación escrito y oral existentes en el municipio, a fin de que la comunidad conozca las acciones a implementar con relación al aprovechamiento, para tales efectos se le otorga el término de un (01) mes contados a partir de la firmeza del presente acto administrativo, para lo cual deberá presentar las respectivas constancias a CORPOURABA.
8. Cancelar a CORPOURABA, la suma de **doscientos setenta y nueve mil seis cientos pesos M/L (\$ 279.600)**, discriminados de la siguiente manera, **ciento setenta y cuatro mil ochocientos pesos M/L (\$174.800)**, por concepto de visita técnica y **ciento cuatro mil ochocientos pesos M/L (\$ 104.800)**, por concepto de derechos de publicación.

Parágrafo 1. Remitir a la Subdirección Administrativa y Financiera – SAF, copia íntegra del presente acto administrativo, para lo de su competencia.

Parágrafo 2. Dar cumplimiento a los siguientes aspectos al momento de responder los requerimientos realizados en el presente artículo:

Al contestar el requerimiento favor citar:

Asunto: Respuesta a requerimiento con radicado N. _____ del _____
N. expediente:
Tipo de trámite:

ARTÍCULO CUARTO. Será causal de terminación de las actividades de aprovechamiento forestal el vencimiento del término, el agotamiento del volumen o cantidad concedida, el desistimiento o abandono e incumplimiento a las obligaciones. Decreto Único Reglamentario 1076 de 2015 artículo 2.2.1.1. 7.10.

ARTÍCULO QUINTO. CORPOURABA, realizará visitas técnicas de seguimiento, con el objetivo de verificar el cumplimiento de las obligaciones impuestas en la presente Resolución.

Parágrafo. CORPOURABA, adelantará el cobro de las visitas técnicas de seguimiento de conformidad a las tarifas establecidas en la lista de tarifarios vigente expedida por esta Corporación.

ARTÍCULO SEXTO. El incumplimiento de lo dispuesto en el presente acto administrativo, podrá acarrear al infractor la imposición de medidas preventivas y sanciones, y/o adelanto del respectivo procedimiento administrativo sancionatorio ambiental, según corresponda, conforme lo establecido en los artículos 12 y 40 de la Ley 1333 del 21 de julio de 2009, modificada por la Ley 2387 de 2024.


ARTÍCULO SÉPTIMO. Notificar al **MUNICIPIO DE CHIGORODÓ**, identificado con NIT. 890.980.998-8, a través de su representante legal, o a través de su apoderado legalmente constituidos conforme lo prevé la ley y/o a quien esté autorizado en debida forma; en caso de no ser posible la notificación personal se realizará de conformidad con lo dispuesto en los artículos 67, 68 y 69 de la Ley 1437 de 2011.

ARTÍCULO OCTAVO. Publicar el presente acto administrativo en el Boletín Oficial de CORPOURABA, a través de la página Web www.corpouraba.gov.co, conforme lo dispuesto en el artículo 71 de la 99 de 1993.

ARTÍCULO NOVENO. Contra la presente resolución procede ante el Director General Encargado de CORPOURABA, el Recurso de Reposición, el cual deberá interponerse personalmente y por escrito, dentro de los diez (10) días hábiles siguientes a la notificación de la presente resolución o des-fijación del aviso, según el caso, conforme lo consagra los artículos 74, 76 Y 77 de la Ley 1437 de 2011 (CPACA).

ARTÍCULO DÉCIMO. De la firmeza: El presente acto administrativo tendrá efectos jurídicos una vez se encuentre ejecutoriado.

NOTIFÍQUESE, PUBLÍQUESE Y CÚMPLASE


JORGE DAVID TAMAYO GONZALEZ
Director General (E)

	NOMBRE	FIRMA	FECHA
Proyectó:	Erika Higueta Restrepo		19/11/2025
Revisó:	Flor Marcela Bedoya		
Revisó:	Manuel Arango Sepúlveda		
Los arriba firmantes declaramos que hemos revisado el documento y lo encontramos ajustados a las normas y disposiciones legales vigentes y por lo tanto, bajo nuestra responsabilidad lo presentamos para firma.			
Solicitud radicado N° 400-34-01.29-5706 del 30 de septiembre de 2025			