



REPÚBLICA DE COLOMBIA

CORPORACIÓN PARA EL DESARROLLO SOSTENIBLE DEL URABÁ

CORPOURABA

AUTO

Por el cual se impone medida preventiva y se adoptan otras disposiciones.

El Director General (E) de la Corporación para el Desarrollo Sostenible del Urabá - CORPOURABA, en uso de sus facultades legales y estatutarias, en especial las conferidas conforme los Numerales 2º y 9º del Art. 31º de la Ley 99 del 22 de diciembre 1993, el Acuerdo No. 100-02-02-01-0003 del 24 de mayo del 2024 con efectos jurídicos desde el 24 de mayo del 2024, por la cual se designa Director General (E) de CORPOURABA, en concordancia con los Estatutos Corporativos; Decreto-Ley 2811 de 1974 y Decreto 1076 del 26 de mayo del 2015, demás normas concordantes y;

I. COMPETENCIA.

Que de acuerdo con lo dispuesto en el artículo 40 de la ley 99 de 1993, por la cual se crea el Ministerio de Ambiente y se organiza el Sistema Nacional Ambiental SINA, se transforma la Corporación Autónoma Regional del Urabá en la Corporación para el Desarrollo Sostenible del Urabá-CORPOURABA, cuyas competencias entre otras, es la conservación y manejo sostenible de los recursos naturales y el medio ambiente de la región del Urabá. Que la citada ley, dispone que las Corporaciones ejercerán funciones de máxima autoridad ambiental en el área de su jurisdicción, y, por lo tanto, podrán imponer y ejecutar medidas de policía y las sanciones previstas en la ley en caso de violación de las normas sobre protección ambiental y manejo de los recursos naturales renovables.

Que el artículo 1º de la ley 1333 de 2009, modificado por el artículo 2º de la Ley 2387 de 2024, le concede la titularidad de la potestad sancionatoria en materia ambiental y la ejerce sin perjuicio de las competencias legales de otras autoridades a las Corporaciones Autónomas Regionales y las de Desarrollo Sostenible, entre otras autoridades.

Lo anterior se sustenta en los siguientes;

II. HECHOS.

PRIMERO: A través de escrito bajo consecutivo N° 200-34-01.58-0641 del 03 de febrero 2025, se puso en conocimiento de esta Autoridad Ambiental denuncia en la que se indica *“...vienen tumbando una montaña con retroexcavadora afectando las fuentes hídricas como se observa en los videos que anexo y al lado izquierdo de la excavación y toda la flora y fauna del sitio, además, que hay una cada toda la punta del cerro y solicitaría que se realice inspección a la mayor de brevedad posible para determinar las afectaciones y la legalidad de la operación que están realizando y el daño ecológico que esto esta acarreando. El sitio queda a 100 metros de las partidas de Bajira en la vía principal Chigorodó-Mutatá a lado izquierdo y frente a un letrero que dice “Pesque y Coma...”*

SEGUNDO: Con el fin de verificar la queja presentada, la Subdirección de Gestión y Administración Ambiental de la Corporación, envió el día 07 de febrero de 2025, personal para inspección ocular, cuyos hallazgos fueron plasmados en el informe técnico N° 400-08-02-01-0420 del 28 de febrero de 2025.

(...)

Georreferenciación - Coordenadas de los puntos en campo (DATUM WGS-84)							
Equipamiento (Punto de referencia)	Coordenadas Geográficas						m.s.n.m
	Latitud (Norte)			Longitud (Oeste)			
	Grados	Minutos	Segundos	Grados	Minutos	Segundos	
Sitio de la denuncia	7	20	41.8	76	29	26.4	119
ID vértices del polígono							



138	7	20	46.3	76	29	25.5	138
139	7	20	44.1	76	29	27.3	139
140	7	20	41.5	76	29	26.9	140
141	7	20	39.5	76	29	26.8	141
142	7	20	39.5	76	29	25.7	142

(...)



CONSULTA DE DATOS GEOGRÁFICOS
R-AA-89
05

TRD:	Dep	Serie	Subserie	Tipo	Nº Carta
	300	8	2	2	0359

Fecha:

17/02/2025

Tipo de Trámite:

Denuncia por remoción de suelos,
afectación de fuentes hídricas, tala de
árboles, y afectación de fauna silvestre.

DATOS DEL USUARIO											
Nombre del Usuario:		JAVIER IGNACIO LOTERO CONTRERAS									
Nº Cédula/Nit:		CC No. 70113068				Expediente: 200-34-01.58-0641 del 03/02/2025					
Nombre del que solicita la Consulta de Datos: Jairo Palencia Molina											
DATOS DEL SITIO											
Nombre del Predio: Lote aledaño a la vía frente a local "PESQUE Y COMA", y "LAVADERO DE JUAN".											
Municipio:		Mutatá Antioquia			Dirección:		Corregimiento Pavarandocito vereda Caucheras. Paraje: Frente al local "Pesque y Coma"				
Zona Hidrográfica:		Caribe Litoral			Subzona Hidrográfica:		río León				
Nº		Descripción del Equipamiento				Coordenadas Geográficas (WGS-84)					
						Latitud		Longitud			
						Grados	Minutos	Segundos	Grados	Minutos	Segundos
1											
2											
DATOS DEL RESULTADO DE LA CONSULTA											
Nº	Detalle de la Consulta (Favor agregar las filas que requiere para otro, cuídese)			Resultado				Observaciones			
1	POT Zonificación Ambiental			Área de Producción Agropecuaria Intensiva: 0.55 ha				Ronda Hídrica: Nota: Al no existir hasta el momento un estudio que cumpla con los criterios del Decreto 2245 de 2017 para rondas hídricas, se establece un área de retiro a la fuente hídrica amparado por el artículo 83 de la Ley 2011 de 1974, en donde hasta 30 metros de un drenaje permanente es un bien inembargable e imprescriptible del Estado.			
2	POT Categoría-Tipo Uso del Suelo			Pastoreo Semiintensivo: 0.55 ha							
3	POMCA - Zonificación Ambiental			Zonificación Ambiental del POMCA Río León * Áreas urbanas, municipales y distritales: 0.55 ha, correspondiente al (100.00%)							
4	Ley Segunda de 1959			Zona Tipo C: Desarrollo Actividades Productivas Agroforestales-Silvopastoriles : 0.55 ha, correspondiente al (100.00%)				El área consultada se traslapa con el retiro hídrico de un río o sus afluentes, dicho traslapa abarca un área de 0.25 ha			
5	Área Protegida			El área consultada no se traslapa con algún área protegida en la jurisdicción de CORPOURABA							
6	Categoría Zonificación Forestal			AFPD-pr = Área Forestal Protectora-Productora. Para Plantaciones Forestales con Carácter de Recuperación: 0.55 ha, correspondiente al (100.00%)							
7	Cobertura Suelo			* Mosaico de pastos con espacios naturales: 0.55 ha, correspondiente al (100.00%)							
8	Gestión del Riesgo			Amenaza baja por inundación Amenaza baja por movimientos en masa Amenaza baja por avenidas torrenciales Según POMCA río León							

5. Desarrollo Concepto Técnico

El día jueves 06 de 2025 en horas de la tarde por comunicación Wasap se programó para el día siguiente viernes 07/02/2025 con el denunciante la visita técnica de verificación al sitio objeto de la denuncia.

En la comunicación el denunciante informó que enviaría una persona en su representación para que acompañara al funcionario de CORPOURABA a realizar la visita técnica al sitio de interés. Al día siguiente en la mañana, día de la visita, el denunciante informa que la persona a acompañar ya no puede asistir, y pide el favor de que el nombre del denunciante no sea mencionado o dado a conocer durante la visita o en el sitio de atención de la misma.

El día viernes 07/02/2025 funcionario de CORPOURABA y sin acompañante, se dirige al sitio de la denuncia ubicado en el municipio de Mutatá corregimiento Pavarandocito, vereda Caucheras Paraje: Frente al local "Pesque y Coma" y el "Lavadero de Juan", lote colindante con vía panamericana que comunica los municipios de Mutatá y Chigorodó.

En el lugar de la denuncia funcionario de CORPOURABA verifica un lote descapotado, con tala rasa de cobertura vegetal y remoción de suelos.

Las coordenadas obtenidas de los vértices del área de la denuncia son los siguientes:

Equipamiento	Coordenadas Geográficas		
	Latitud (Norte)	Longitud (Oeste)	m.s.n.m

(Punto de referencia)	Grados	Minutos	Segundos	Grados	Minutos	Segundos	
ID vértices del polígono							
138	7	20	46.3	76	29	25.5	138
139	7	20	44.1	76	29	27.3	139
140	7	20	41.5	76	29	26.9	140
141	7	20	39.5	76	29	26.8	141
142	7	20	39.5	76	29	25.7	142

De acuerdo a los vértices geográficos tomados en campo con GPS Garmin, se conforma un polígono con un área intervenida de aproximada 0.55 hectáreas, área que esta inmersa en el PREDIO RURAL IDENTIFICADO CON CEDULA CATASTRAL PK_PREDIOS: 4802003000000200183. Como se muestra a continuación.

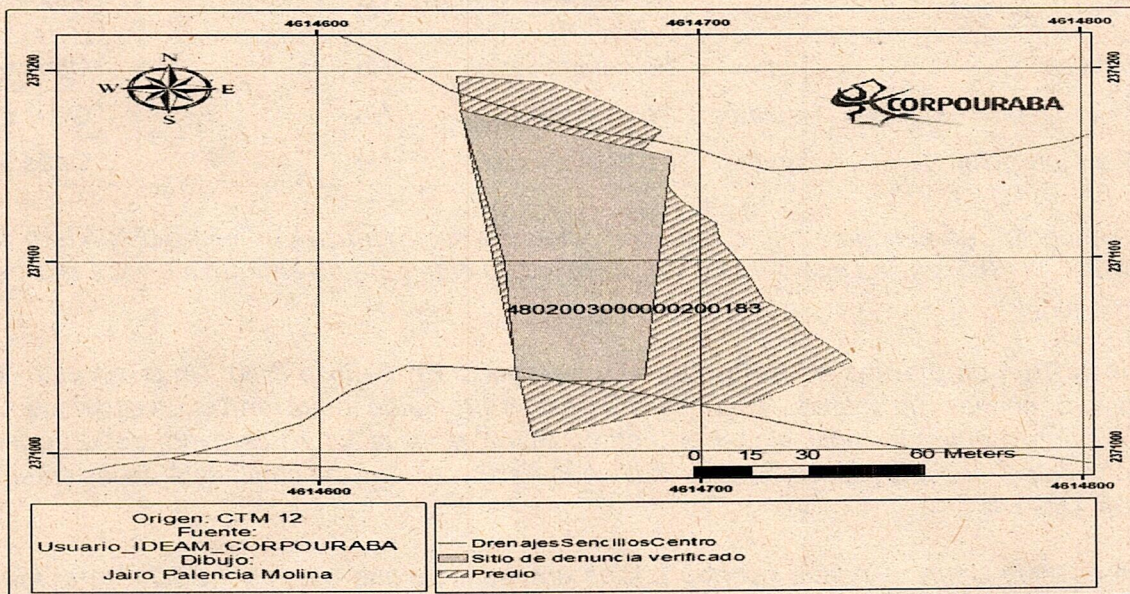


Imagen 1. Predio PK PREDIO: 4802003000000200183, y área verificada con intervención de tala rasa cobertura vegetal, remoción de suelos, e intervención de áreas de retiro hídrico.

En el área intervenida se verifican tres actos o acciones que pueden estar violando la normativa ambiental y/o generan afectación a los recursos naturales, entre ellos:

1. Tala rasa o aprovechamiento forestal único de cobertura vegetal.
2. Remoción de suelos.
3. Intervención de áreas de retiro de fuente hídrica.

No se verifica signos de afectación de fauna silvestre

A continuación, se detallan las actividades verificadas que generan presunta infracción ambiental, en el lote verificado en Vereda Caucheras del municipio de Mutatá Antioquia. PREDIO RURAL IDENTIFICADO CON CEDULA CATASTRAL PK_PREDIOS: 4802003000000200183.

1. TALA RASA O APROVECHAMIENTO FORESTAL ÚNICO DE COBERTURA VEGETAL.

En el área verificada de aproximadas 0.55 hectáreas, se realizó tala rasa o aprovechamiento forestal único de cobertura vegetal, la cual se identifica según metodología CLC 2020 adaptada para Colombia, como 2.4.4. "Mosaico de pastos con espacios naturales". Esta cobertura se define como "Constituida por las superficies ocupadas principalmente por coberturas de pastos en combinación con espacios naturales.

Los espacios naturales están conformados por las áreas ocupadas por relictos de bosque natural, arbustales, bosque de galería o ripario, pantanos y otras áreas no intervenidas o poco transformadas y que debido a limitaciones de uso por sus características biofísicas permanecen en estado natural o casi natural”.

En el sitio se encontraron restos de raíces de árboles talados y extraídos del suelo, ramas y fustes cortados y distribuidos en lugar de la intervención, con esa información se contabilizaron los restos de los árboles existentes, se identificaron especies forestales y se calculó volumen talado, como se muestra en las siguientes tablas.

Tabla 1: Identificación especies taladas y análisis de restricciones.

Nombre científico	Nombre común	Categoría de amenaza Resolución 0126-2024 – MinAmbiente	Vedas nacionales/Regionales	Clasificación- Decreto 1390-2018
Cedrela odorata; L	Cedro	Categoría En Peligro (EN A2cd)	No	Muy especial (2,7)
Inga sp	Guamo	No determinado	No	Otras especies
Ficus glabrata; Kunth	Higuerón	No determinado	No	Otras especies
Cecropia peltata; L	Yarumo	No determinado	No	Otras especies

La especie Cedrela odorata L, cuenta con categoría de amenaza En Peligro (EN A2cd), las otras tres (3) especies intervenidas no cuentan con categoría de amenaza y veda nacional o regional.

Libro Rojo de plantas de Colombia - La categoría En Peligro (EN): Un taxón está "En Peligro" cuando, no estando "En Peligro Crítico", enfrenta de todas formas un alto riesgo de extinción o deterioro poblacional en estado silvestre en el futuro cercano, según queda definido por subcriterios, umbrales y calificadores apropiados, en cualquiera de los criterios (ver Tabla 1).

La especie Cedro (Cedrela odorata L.), es una especie que ha sido incluida en el **Libro Rojo de Plantas Amenazadas**, dentro de la categoría en Peligro (EN A2cd), de acuerdo a los reportes de las Corporaciones, cerca del 60% de sus poblaciones se localizan en regiones de explotación intensiva. Este precedente de explotación conlleva a que Colombia la haya incluido en el **Apéndice III de la Convención sobre el Comercio Internacional de Especies Amenazadas de Fauna y Flora – CITES**-a partir del 30 de octubre de 2001 (...)

2. REMOCIÓN DE SUELOS.

El área verificada se ubica morfológicamente en la unidad geomorfológica “Montículo y ondulaciones denudacionales” de acuerdo con el Mapa geomorfológico aplicado a movimientos en masa de la plancha 103. Fuente: Servicio geológico colombiano.

El “Montículo y ondulaciones denudacionales” se define como: Elevación del terreno con una altura menor de 50 metros sobre su nivel de base local, con una morfología colinada, cóncava o convexa, suavemente inclinada y con drenaje divergente.

En el área de la denuncia de consecutivo 0641-2025, se verificó el 07/02/2025 la remoción de la capa vegetal del suelo en un área de 0.55 hectáreas, y la excavación con retroexcavadora de un área aproximada de 3.500 m² (largo 70 x 50 metros) y de un metro promedio de elevación del suelo, realizando un cálculo de un volumen de aproximado 3.500 m³ de suelo removido, utilizado para el llenado o nivelación de 0.55 hectáreas que corresponde al área del lote intervenido.

(...)

3. INTERVENCIÓN DE ÁREAS DE RETIRO DE FUENTE HÍDRICA.

En el lugar de la denuncia de consecutivo 0641-2025, el día 07/02/2025, personal de CORPOURABA verificó la intervención con tala de cobertura vegetal y remoción de suelos en dos (2) áreas de retiro de drenajes sencillos que surten al Río Villa Arteaga (Río León), realizado los cálculos de las áreas, se tiene intervención de 1.432 m² en el sector norte del lote y de 1.065 m² en el sector sur del lote intervenido.

En total se intervinieron **2.497 m² (0,25 hectáreas)** de área de retiro de drenajes sencillos que surten al Río Villa Arteaga (Río León).

Las áreas de retiro de fuentes hídricas se definen en el Decreto 1076/2015 en el Artículo 2.2.1.1.18.2. **Protección y conservación de los bosques.** En relación con la protección y conservación de los bosques, los propietarios de predios están obligados a:

1. Mantener en cobertura boscosa dentro del predio las áreas forestales protectoras.

Se entiende por áreas forestales protectoras: Literal b) Una faja no inferior a 30 metros de ancha, paralela a las líneas de mareas máximas, a cada lado de los cauces de los ríos, quebradas y arroyos, sean permanentes o no, y alrededor de los lagos o depósitos de agua;

A continuación se presenta imagen de las áreas de retiro hídrico intervenidas en el lote objeto de la denuncia ambiental de consecutivo 0641-2025.

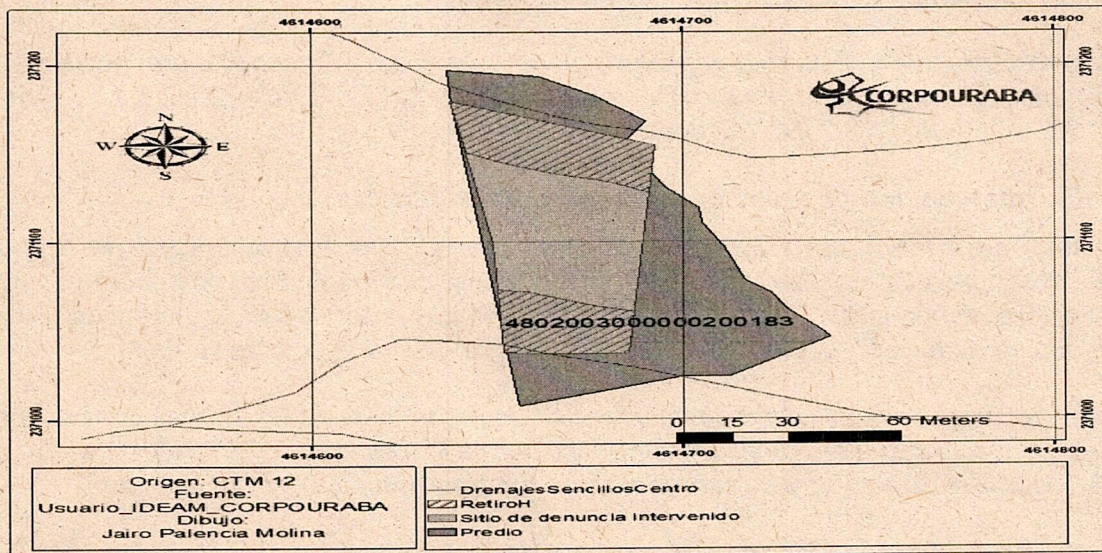


Imagen 6. Predio PK PREDIO: 4802003000000200183, y áreas de retiro intervenidas con tala rasa de cobertura vegetal.

6. Conclusiones:

En el área de la denuncia con consecutivo 0641-2025 el día 07/02/2025 se verifican tres (3) actos o acciones que pueden estar violando la normativa ambiental y/o generan afectación a los recursos naturales, entre ellos:

1. **Tala rasa o aprovechamiento forestal único de cobertura vegetal en 0.55 hectáreas, en ella se verificó el siguiente aprovechamiento:**

Tabla 3. Resumen por especie de tala y volumen de madera.

Cantidad especies	Nombre común	Nombre científico	Cantidad Árbol talado	Volumen (m ³) bruto
-------------------	--------------	-------------------	-----------------------	---------------------------------

1	Cedro	<i>Cedrela odorata</i> ; L	1	0,36
2	Guamo	<i>Inga sp</i>	2	0,82
3	Higuerón	<i>Ficus glabrata</i> ; Kunth	1	0,57
4	Yarumo	<i>Cecropia peltata</i> ; L	2	0,25
TOTAL			6	1,99

La especie *Cedrela odorata* L, cuenta con categoría de amenaza En Peligro (EN A2cd), las otras tres (3) especies intervenidas no cuentan con categoría de amenaza y veda nacional o regional.

(...)

En la ejecución de la actividad de tala rasa o aprovechamiento único, no se conoce el cumplimiento de la norma o Decreto 1076 de 2015 Artículo 2.2.1.1.5.1. Verificación, entre otros Artículos. No se conoce cumplimiento del Decreto 1390 2018 Artículo 2.2.9.12.2.1. Tarifa de la Tasa Compensatoria por Aprovechamiento Forestal Maderable; y del Plan de Compensación Forestal conforme a los lineamientos establecidos en la Resolución N° 256 del 22/02/18.

2. Remoción de suelos con retroexcavadora.

Se verificó remoción de la capa vegetal del suelo en un área de 0.55 hectáreas, y la excavación con retroexcavadora de un área aproximada de 3.500 m² (largo 70 x 50 metros) y de un metro promedio de elevación del suelo, realizando un cálculo de un volumen de aproximado 3.500 m³ de suelo removido, utilizado para el llenado o nivelación de 0.55 hectáreas que corresponde al área del lote intervenido.

En la ejecución de la actividad de Remoción de suelos con retroexcavadora, no se conoce el cumplimiento de la norma o Decreto 1076 de 2015 Artículo 2.2.2.6.1.1., Artículo 2.2.2.6.1.2.; Artículo 2.2.2.6.1.3. entre otros Artículos.

3. Intervención de áreas de retiro de fuentes hídricas.

En total **se intervinieron 2.497 m² (0,25 hectáreas) de área de retiro de drenajes sencillos** que surten al Río Villa Arteaga (Río León), con la tala rasa de cobertura vegetal protectora denominada "2.4.4. Mosaicos de Pastos con espacios naturales", según metodología de CLC 2020 adaptada para Colombia, y la remoción de suelos.

En la ejecución de la actividad de Intervención de áreas de retiro de fuentes hídricas, no se tiene conocimiento del cumplimiento de la norma o Decreto 1076/2015 en el Artículo 2.2.1.1.18.2. **Protección y conservación de los bosques.** Entre otros artículos.

4. No se verifica signos de afectación de fauna silvestre

7. Recomendaciones y/u Observaciones:

Se da traslado del presente informe a la oficina Jurídica de CORPOURABA para que actué de conformidad a su competencia.

(...)"

III. FUNDAMENTO JURÍDICO.

La Ley 1333 de 2009 en el artículo 5° establece que una **Infracción en materia ambiental** es toda acción u omisión que constituya violación a las normas ambientales vigentes. En efecto, para configurar la responsabilidad civil se debe establecer el daño, el hecho generador y el vínculo causal entre ellos. De esta manera, con el propósito de impedir la ocurrencia del daño se lleva a cabo la imposición de medidas preventivas, las cuales tienen por objeto según el artículo 12 de la misma Ley **prevenir o impedir la ocurrencia de un hecho, la realización de una actividad o la existencia de una situación que atente contra el medio ambiente, los recursos naturales, el paisaje o la salud humana.**" A su

vez asumen el carácter de transitorio y con efectos inmediatos, sin proceder recurso alguno. Al respecto la Corte Constitucional, a través de la Sentencia C-364 de 2012 ha establecido que, en armonía con las disposiciones constitucionales sobre protección del medio ambiente, las medidas preventivas son la respuesta urgente e inmediata que adopta la autoridad administrativa competente a fin de evitar que un hecho o circunstancia que afecte o amenace con afectar el medio ambiente produzca un daño irreversible. En este sentido, una vez conocido el hecho de oficio o a petición de parte y después de ser comprobado la realización del mismo, se da apertura al procedimiento para la imposición de medidas preventivas; actuación que es facultada por el artículo 13 de la Ley 1333, de esta manera, se impone la medida preventiva mediante Acto Administrativo motivado.

Que en el artículo 32 de la citada ley, se dispuso que las medidas preventivas son de ejecución inmediata, tienen carácter preventivo y transitorio, surten efectos inmediatos, contra ellas no procede recurso alguno y se aplicarán sin perjuicio de las sanciones a que hubiere lugar. A su vez el artículo 34 señaló que los costos en que incurra la autoridad ambiental con ocasión de las medidas preventivas, tales como: Transporte, almacenamiento, seguros, entre otros, correrán por cuenta del infractor, y que estos costos deberán ser cancelados antes del levantamiento de la medida preventiva.

Que únicamente cuando se comprueben que han desaparecido las causas que ordenaron la imposición de la medida, esta podrá ser levantada de oficio o a petición de parte.

Que conforme lo anterior, la Ley 1333 de 2009 establece por medio del artículo 36 diversos tipos de medidas preventivas que se imponen al infractor de las normas ambientales mediante acto administrativo motivado y de acuerdo con la gravedad de la infracción. En este sentido la medida preventiva que se ajusta al presente caso es la medida preventiva de suspensión de actividades.

Artículo 39. Suspensión de obra, proyecto o actividad. Consiste en la orden de cesar, por un tiempo determinado que fijará la autoridad ambiental, la ejecución de un proyecto, obra o actividad cuando de su realización pueda derivarse daño o peligro a los recursos naturales, al medio ambiente, al paisaje o la salud humana o cuando se haya iniciado sin contar con la licencia ambiental, permiso, concesión o autorización o cuando se incumplan los términos, condiciones y obligaciones establecidas en las mismas.

IV. CONSIDERACIONES.

Que, de acuerdo con el análisis expuesto, este Despacho considera que existe mérito suficiente para imponer medida preventiva de **SUSPENSIÓN DE OBRA, PROYECTO O ACTIVIDAD** de tala rasa de árboles, remoción de cobertura vegetal e intervención de áreas de retiro de drenajes que surten al río Villa Arteaga, tributario del río León, sin la autorización, y/o el permiso ambiental pertinente, de conformidad a lo estipulado en los artículos 12 y siguientes de la Ley 1333 de 2009, toda vez que la actividad realizada afecta al medio ambiente, así mismo, no se cuenta con el permiso, autorización o licencia ambiental que otorga la Autoridad Ambiental competente.

Es importante destacar lo consagrado en el parágrafo de los artículos 1 y 5 de la ley 1333 de 2009, cuando dispone que: *"En materia ambiental, se presume la culpa o el dolo del infractor, lo cual dará lugar a las medidas preventivas. El infractor será sancionado definitivamente si no desvirtúa la presunción de culpa o dolo para lo cual tendrá la carga de la prueba y podrá utilizar todos los medios probatorios legales."*

Ahora bien, debido a que se están realizando actividades de tala de árboles y remoción de cobertura vegetal, en el predio identificado con PK_PREDIOS: 4802003000000200183, y del que no se tiene identificación del propietario o del presunto infractor, se procederá a imponer la medida preventiva de manera indeterminada, y se adelantará las actuaciones administrativas en aras de identificar e individualizar al presunto infractor.

En mérito de lo expuesto, este Despacho, sin entrar en más consideraciones;

V. DISPONE.

ARTICULO PRIMERO. IMPONER a personas **INDETERMINADAS**. La siguiente medida preventiva:

- ❖ **SUSPENSIÓN DE ACTIVIDADES** de tala rasa de árboles, remoción de cobertura vegetal e intervención de áreas de retiro de drenajes que surten al rio Villa Arteaga, tributario del rio León en el corregimiento Pavarandocito, vereda Caucheras, paraje frente al local "Pesque y Coma" y el "Lavadero de Juan", en jurisdicción del municipio de Mutatá, hasta tanto obtenga los permisos y/o autorizaciones a que haya lugar.

Parágrafo 1º. La medida preventiva impuesta en el presente artículo, se levantará de oficio o a petición de parte, una vez se compruebe que desaparecieron las causas que la motivaron, de conformidad con lo establecido en el artículo 35 de la Ley 1333 de 2009.

Parágrafo 2º. El incumplimiento total o parcial a la medida preventiva impuesta en el presente acto administrativo, será causal de agravación de la responsabilidad en materia ambiental, si hay lugar a ella.

Parágrafo 3º. La medida preventiva impuesta en el presente acto administrativo, es de ejecución inmediata, tiene carácter preventivo y transitorio, surte efectos inmediatos, y se aplica sin perjuicio de las sanciones a que haya lugar.

ARTÍCULO SEGUNDO: TÉNGASE como documentos contentivos del expediente los siguientes:

- Informe Técnico N° 400-08-02-01-0420 del 28 de febrero de 2025, emitido por CORPOURABA.


ARTÍCULO TERCERO: REMITIR el presente acto administrativo a la Subdirección de Gestión y Administración Ambiental, para que se sirva realizar visita de seguimiento con la finalidad de verificar el cumplimiento de lo indicado en el artículo primero del presente acto administrativo, una vez se cumpla el término estipulado para ello.



ARTÍCULO CUARTO: COMUNICAR el contenido del presente acto administrativo a personas **INDETERMINADAS**, en calidad de presunto infractor, o a sus apoderados legalmente constituidos.

ARTICULO QUINTO: PUBLICAR el presente acto administrativo en el Boletín Oficial de CORPOURABÁ, a través de la página Web www.corpouraba.gov.co, conforme lo dispuesto en el artículo 71 de la 99 de 1993.

ARTICULO SEXTO: CONTRA la presente actuación administrativa no procede recurso alguno, de conformidad con lo dispuesto en el artículo 32 de la Ley 1333 de 2009, en concordancia con el artículo 75 de la Ley 1437 de 2011.

COMUNÍQUESE, PUBLÍQUESE Y CÚMPLASE


JORGE DAVID TAMAYO GONZALEZ
Director General (E)

	NOMBRE	FIRMA	FECHA
Proyectó:	Hosmany Castrillon		27/05/2025
Revisó:	Manuel Arango		

Los arriba firmantes declaramos que hemos revisado el documento y lo encontramos ajustados a las normas y disposiciones legales vigentes y, por lo tanto, bajo nuestra responsabilidad lo presentamos para firma.

EXP 200-16-51-28-0033/2025 Consecutivo CITA 219/2025