

REPÚBLICA DE COLOMBIA



**CORPORACIÓN PARA EL DESARROLLO SOSTENIBLE DEL URABA
CORPOURABA**

Resolución

Por la cual se otorga permiso de ocupación de cauce y se adoptan otras disposiciones.

El Director General de la CORPORACION PARA EL DESARROLLO SOSTENIBLE DEL URABA "CORPOURABA", en uso de sus facultades legales y estatutarias, en especial las conferidas por los numerales 2º y 9º del artículo 31 de la Ley 99 de 1993, el Acuerdo N° 100-02-02-01-0027 del 12 de diciembre de 2023, con efectos jurídicos a partir del 01 de enero de 2024, en concordancia con el Decreto Único Reglamentario 1076 de 2015, y,

CONSIDERANDO

Que en los archivos de la Corporación se encuentra radicado el expediente **160165106-0020/2024**, donde obra el Auto N° 160-03-50-01-0016 del 04 de abril de 2024, mediante la cual se declaró iniciada actuación administrativa ambiental para el trámite de permiso de ocupación de cauce, playas y lechos, a la altura de las coordenadas X= 76° 13' 330483" – Y= 7° 0' 56.275", ubicada en el sector **Km 7+247**, vereda el caliche, vía municipio de Dabeiba- camparusia, Departamento de Antioquia, a favor de la sociedad **INGENIERIA Y VIAS S.A.S BIC**, identificada con NIT. 800.029.899-2, representada legalmente por el señor JUAN ESTEBAN RIVERA PALACIO, identificado con cedula de ciudadanía N° 98.669.937.

La respectiva actuación administrativa fue notificada por vía electrónica el 05 de abril de 2024.

Que se efectuó la publicación del citado acto administrativo en el boletín oficial de la Corporación (página web de la Corporación), el 08 de abril de 2024.

Que la Subdirección de Gestión y Administración Ambiental de la Corporación, realizó visita el día 09 de abril de 2024, cuyo resultado se dejó contenido en el informe técnico N° 160-08-02-01-0062 del 30 de abril de 2024, del cual se sustrae los siguientes apartes:

"(...)

6 Conclusiones

Revisada la información allegada por el consorcio Ingeniera y Vias S.A.S BIC con NIT. 901.703.113-01, representada legalmente por el señor Nit. 800.029.899-2, representado legalmente por el señor Juan Sebastián Rivera Palacio, identificado con cédula de ciudadanía No. 98.669.937 expedida en Medellín, quien solicita Permiso de Ocupación de Cauce para la intervención propuesta en el KM 7+247, localizado en la vía Dabeiba-Caparrucia, Vereda El Caliche del municipio de Dabeiba, el cual NO ocasiona nuevas zonas de inundación y NO incrementa las profundidades del agua en las zonas de inundación ya existentes ni en las crecientes altas (100 años) ni en las de período de retorno bajo (2.33 años), por lo tanto, se puede concluir que la intervención propuesta NO MODIFICA LA HIDRÁULICA ACTUAL DEL TRAMO ESTUDIADO.

De acuerdo con los diseños presentados la obra a construir de una obra hidráulica tipo alcantarilla, la cual tendrá las siguientes dimensiones; longitud de 8,4 mts, altura de 1,5 mts, ocupación de cauce de 12,6 mts², ancho de 1,5 mts y sección tipo cajón., localizado en la vía Dabeiba-Caparrucia Km 7+247, Vereda El Caliche del municipio de Dabeiba, para un caudal de diseño máximo de 0,87 m³/s

Se debe tener en cuenta que, al realizar la construcción, el señor Juan Sebastián Rivera Palacio que deberá tomar las medidas necesarias para evitar causar impactos ambientales por la disposición de

CHP
X
X

Resolución

Por la cual se otorga permiso de ocupación de cauce y se adoptan otras disposiciones.

escombros, manejo de residuos vegetales procedentes de la actividad de descapote, tránsito de maquinaria, equipos y herramientas de construcción.

Igualmente se debe proteger y conservar la cobertura vegetal existente en la ronda hídrica de la quebrada sin nombre.

7 Recomendaciones y/u Observaciones

De acuerdo con la información allegada por el Consorcio Ingeniería y Vías S.A.S BIC identificado con Nit. 800.029.899-2, representado legalmente por el señor Juan Sebastián Rivera Palacio, identificado con cédula de ciudadanía No. 98.669.937 expedida en Medellín expedida en Medellín, se emite concepto FAVORABLE para otorgar el permiso de ocupación de cauce permanente sobre la rivera de la fuente hídrica sin nombre, donde se proyecta realizar la Construcción de una obra hidráulica tipo alcantarilla, la cual tendrá las siguientes dimensiones; longitud de 8,4 mts, altura de 1,5 mts, ocupación de cauce de 12,6 mts², ancho de 1,5 mts y sección tipo cajón, localizado en la vía Dabeiba-Caparrucia Km 7+247, Vereda El Caliche del municipio de Dabeiba.

Se recomienda acoger los diseños presentados por el Consorcio Ingeniería y Vías S.A.S BIC para la construcción de una obra hidráulica tipo alcantarilla la cual tendrá las siguientes dimensiones; longitud de 8,4 mts, altura de 1,5 mts, ocupación de cauce de 12,6 mts², ancho de 1,5 mts y sección tipo cajón., localizado en la vía Dabeiba-Caparrucia Km 7+247, Vereda El Caliche del municipio de Dabeiba.

Se recomienda acoger los planos de localización estructurales y de información hidrológica e hidráulica de la Alcantarilla localizada en el Km 7+247.

El Consorcio Ingeniería y Vías S.A.S BIC deberá cumplir con las siguientes medidas de manejo ambiental:

- Disponer los escombros y materiales removidos resultantes del desarrollo de la obra en sitios debidamente autorizados, por fuera del área de influencia de las corrientes hídricas.
- Conservar y Proteger la vegetación protectora de las márgenes de la quebrada intermitente objeto de solicitud de ocupación. En caso necesario de cortar árboles de tope alto se debe solicitar el permiso correspondiente.
- Los materiales de construcción deberán provenir de sitios debidamente autorizados por las autoridades competentes.
- Se prohíbe los vertimientos de residuos líquidos y sólidos y de las aguas residuales domésticas, durante las diferentes etapas de construcción al cauce de La fuente hídrica sin nombre.
- No se autoriza la derivación, desvío u otra alteración de caudal de la fuente hídrica sin nombre, en ninguna circunstancia se podrá afectar el flujo de agua hasta un nivel inferior al caudal ecológico.
- Establecer las medidas necesarias para evitar el riesgo de contaminación de las aguas de la corriente hídrica a intervenir o el suelo aledaño por combustibles y/o lubricantes, durante las labores de construcción de la obra.
- El Consorcio Ingeniería y Vías S.A.S BIC se compromete a realizar las adecuaciones, obras y/o compensaciones a que haya lugar en el caso de afectación del balance hídrico de la fuente hídrica sin nombre, por la construcción de un alcantarillado tipo cajón.
- El término por el cual se otorga el permiso de ocupación de cauce corresponde al tiempo de vida útil de la obra, y el plazo de construcción de las obras citadas y las ocupaciones del cauce para tránsito de personal, maquinaria, equipos y/o las construcciones estructurales relacionadas exclusivamente con las obras propuestas, será de 6 meses.
- El Consorcio Ingeniería y Vías S.A.S BIC deberá informar a CORPOURABA por escrito al inicio y durante la ejecución del proyecto, sobre el desarrollo de la obra, las medidas ambientales tomadas que se deriven de la ejecución de esta.

(...)"

CONSIDERACIONES JURÍDICAS

Resolución

Por la cual se otorga permiso de ocupación de cauce y se adoptan otras disposiciones.

Que los artículos 79 y 80 de la Constitución Política consagran el derecho colectivo a gozar de un ambiente sano y el deber del Estado de proteger la diversidad e integridad del ambiente, planificar el manejo y aprovechamiento de los recursos naturales renovables a fin de garantizar su desarrollo sostenible, su conservación, restauración o sustitución y prevenir los factores de deterioro ambiental.

Igualmente, es preciso traer a colación el Decreto Ley 2811 de 1974, cuando establece:

Artículo 51º.- El derecho a usar los recursos naturales renovables puede ser adquirido por ministerio de la ley, permiso, concesión y asociación.

Artículo 52º.- Los particulares pueden solicitar el otorgamiento del uso de cualquier recurso natural renovable de dominio público, salvo las excepciones legales o cuando estuviere reservado para un fin especial u otorgado a otra persona, o si el recurso se hubiere otorgado sin permiso de estudios, o cuando, por decisión fundada en conceptos técnicos, se hubiere declarado que el recurso no puede ser objeto de nuevos aprovechamientos.

Artículo 55º.- La duración del permiso será fijada de acuerdo con la naturaleza del recurso, de su disponibilidad, de la necesidad de restricciones o limitaciones para su conservación y de la cuantía y clase de las inversiones, sin exceder de diez años. Los permisos por lapsos menores de diez años, serán prorrogables siempre que no sobrepasen, en total, el referido máximo (...)

Artículo 102 señala: "Quien pretenda construir obras que ocupen el cauce de una corriente o depósito de agua, deberá solicitar autorización".

Así mismo, se cita el artículo 132 de la citada norma, cuando establece: "Sin permiso no se podrán alterar los cauces, ni el régimen ni la calidad de las aguas, ni intervenir su uso legítimo."

Artículo 124.- Los propietarios, poseedores o tenedores de predios o las asociaciones de usuarios podrán construir con carácter provisional y sin permiso previo obras de defensa en caso de crecientes extraordinarias y otros semejantes de fuerza mayor, dando aviso dentro de los seis días siguientes a la iniciación de dichas obras.

Pasado el peligro se podrá ordenar la demolición de las obras provisionales, la reposición de las destruidas o la construcción de otras nuevas necesarias, por cuenta de quienes resulten favorecidos con ellas, aun indirectamente y en proporción del beneficio que obtuvieron

Artículo 155º.- Corresponde al Gobierno:

a) Autorizar y controlar el aprovechamiento de aguas y la ocupación y explotación de los cauces;

(...)

Que en coherencia con estos preceptos normativos, el Decreto Único Reglamentario 1076 de 2015 establece en su artículo 2.2.3.2.12.1. "Ocupación. La construcción de obras que ocupen el cauce de una corriente o depósito de agua requiere autorización, que se otorgará en las condiciones que establezca la Autoridad Ambiental competente. Igualmente se requerirá permiso cuando se trate de la ocupación permanente o transitoria de playas.

(...)"

Que en materia de aprobación de obras el artículo 2.2.3.2.19.5. de la norma ibidem, Aprobación de planos y de obras, trabajos o instalaciones., establece, Las obras, trabajos o instalaciones a que se refiere la presente sección, requieren dos aprobaciones:

- a. La de los planos, incluidos los diseños finales de ingeniería, memorias técnicas y descriptivas, especificaciones técnicas y plan de operación; aprobación que debe solicitarse y obtenerse antes de empezar la construcción de las obras, trabajos e instalaciones.*
- b. La de las obras, trabajos o instalaciones una vez terminada su construcción y antes de comenzar su uso, y sin cuya aprobación éste no podrá ser iniciado.*

(...)"

CONSIDERACIONES PARA DECIDIR

[Handwritten signatures and marks]

Resolución

Por la cual se otorga permiso de ocupación de cauce y se adoptan otras disposiciones.

Que esta Autoridad Ambiental tiene entre sus funciones las de ejercer evaluación, control, vigilancia y seguimiento de las actividades relacionadas con el uso, aprovechamiento, movilización, procesamiento, transformación y comercialización de los recursos naturales renovables ubicados en el área de su jurisdicción, de conformidad a lo dispuesto en el artículo 23 y los numerales 9, 12 y 14 del artículo 31 de la Ley 99 de 1993.

Que según lo contenido en el informe técnico N° 160-08-02-01-0062 del 30 de abril de 2024, se concluye:

- En el documento denominado CONSULTA DE DATOS GEOGRÁFICOS R-AA-89 05 con radicado N° 300-8-2-2-0544 del 22 de abril de 2024, se observa que el área donde se pretende realizar la ocupación de cauce, no se encuentra en áreas de reserva forestal de la Ley 2ª de 1959.
- La información allegada contiene los elementos técnicos mínimos que sustentan que la obra propuesta no modifica la hidráulica actual del tramo estudiado.
- Técnicamente se considera viable otorgar el permiso de ocupación de cauce solicitado.

Que de acuerdo a la normatividad ambiental y lo consignado en el citado informe técnico, los diseños presentados por la sociedad **INGENIERIA Y VIAS S.A.S BIC**, identificada con NIT. 800.029.899-2, cumplen con los elementos mínimos para su ejecución.

Por otra parte, es importante indicar que la sociedad **INGENIERIA Y VIAS S.A.S BIC**, identificada con NIT. 800.029.899-2, deberá observar las medidas de manejo ambiental, toda vez, que la ejecución de las obras que ocupen un cauce puede ocasionar deterioros graves a los recursos naturales, al medio ambiente o introducir modificaciones considerables al paisaje, por lo cual se ha de establecer el cumplimiento de requisitos, términos, condiciones y obligaciones con el fin de prevenir, mitigar o compensar los efectos ambientales que dicha obra pueda generar.

Que en este sentido, la sociedad **INGENIERIA Y VIAS S.A.S BIC**, identificada con NIT. 800.029.899-2, será la directa responsable por los posibles impactos ambientales negativos generados por la inadecuada implementación y desarrollo de las obras.

Que la Ley 1437 de 2011, por la cual se expide el Código de Procedimiento Administrativo y de lo Contencioso Administrativo, establece en el artículo 66 y siguientes, el deber de notificar los actos administrativos de carácter particular en los términos allí señalados.

Que es función de esta Autoridad Ambiental propender por el adecuado uso y aprovechamiento de los recursos naturales de conformidad con los principios medio ambientales de racionalidad, planeación y proporcionalidad, teniendo en cuenta para ello lo establecido por los postulados del desarrollo sostenible y sustentable.

Que acorde a los fundamentos expuestos, y teniendo en consideración lo contenido en el informe técnico N° 160-08-02-01-0062 del 30 de abril de 2024, rendido por CORPOURABA, se considera viable otorgar permiso de ocupación de cauce, a la sociedad **INGENIERIA Y VIAS S.A.S BIC**, identificada con NIT. 800.029.899-2, conforme a las características que se indicaran en la parte resolutive del presente acto administrativo.

En mérito de lo expuesto la Dirección General de la Corporación para el Desarrollo Sostenible del Urabá –CORPOURABA-,

RESUELVE

ARTÍCULO PRIMERO. Otorgar permiso a la sociedad **INGENIERIA Y VIAS S.A.S BIC**, identificada con NIT. 800.029.899-2, para la **OCUPACIÓN DE CAUCE DE CARÁCTER PERMANENTE**, sobre la ribera de la fuente hídrica sin nombre, localizado en la vía Dabeiba - Caparrucia Km 7+247, Vereda El Caliche del municipio de Dabeiba. conforme a las características que se indican:

Resolución

Por la cual se otorga permiso de ocupación de cauce y se adoptan otras disposiciones.

Construcción de una obra hidráulica tipo alcantarilla la cual tendrá las siguientes dimensiones; longitud de 8,4 mts, altura de 1,5 mts, ocupación de cauce de 12,6 mts2, ancho de 1,5 mts y sección tipo cajón.

Parágrafo 1. La obra a construir se localizará en las siguientes coordenadas:

Equipamiento (Favor agregue las filas que requiera)	Coordenadas Geográficas					
	Latitud (Norte)			Longitud (Oeste)		
	Grados	Minutos	Segundos	Grados	Minutos	Segundos
Alcantarilla Km 7+247	7	0	56	76	13	34

Parágrafo 2. Aprobar los planos de información hidrológica e hidráulica, presentados por la sociedad **INGENIERIA Y VIAS S.A.S BIC**, identificada con NIT. 800.029.899-2, para la construcción de la obra descrita en el presente artículo.

Parágrafo 3 El término para la construcción de las obras citadas y las ocupaciones del cauce para tránsito de personal, maquinaria, equipos y/o las construcciones estructurales relacionadas exclusivamente con las obras propuestas, es de doce (12) meses contados a partir de la firmeza del presente acto administrativo.

ARTÍCULO SEGUNDO. La obra de ocupación de cauce que se autoriza en la presente oportunidad deberá realizarse acorde con las especificaciones de los planos, diseños y estudios presentados a la Entidad, por tal motivo, en el evento que se pretenda cambio en los diseños autorizados se deberá comunicar oportunamente a esta Corporación con el objeto de determinar la viabilidad técnica de los mismos.

ARTÍCULO TERCERO. Advertir a la sociedad **INGENIERIA Y VIAS S.A.S BIC**, identificada con NIT. 800.029.899-2, que una vez se dé por terminada la construcción de la obra autorizada, deberá conservar la condición de fuente hídrica sin nombre, objeto de intervención con ocasión de las obras relacionadas en el artículo PRIMERO de la presente actuación administrativa.

ARTÍCULO CUARTO. Advertir a la sociedad **INGENIERIA Y VIAS S.A.S BIC**, identificada con NIT. 800.029.899-2, que no se autoriza la derivación, desvío u otra alteración del caudal de la fuente hídrica sin nombre.

ARTÍCULO QUINTO. La sociedad **INGENIERIA Y VIAS S.A.S BIC**, identificada con NIT. 800.029.899-2, deberá realizar las adecuaciones, obras y/o compensaciones a que haya lugar en el caso de afectación del balance hídrico de la ribera de la fuente hídrica sin nombre, localizado en la vía Dabeiba - Caparrucia Km 7+247, Vereda El Caliche del municipio de Dabeiba.

ARTÍCULO SEXTO. La sociedad **INGENIERIA Y VIAS S.A.S BIC**, identificada con NIT. 800.029.899-2, deberá dar cumplimiento con las siguientes medidas ambientales:

1. Disponer los escombros y materiales removidos resultantes del desarrollo de la obra en sitios debidamente autorizados, por fuera del área de influencia de las corrientes hídricas.
2. Conservar y Proteger la vegetación protectora de las márgenes de la quebrada intermitente objeto de solicitud de ocupación. En caso necesario de cortar árboles de tope alto se debe solicitar el permiso correspondiente.
3. Los materiales de construcción deberán provenir de sitios debidamente autorizados por las autoridades competentes.

Resolución

Por la cual se otorga permiso de ocupación de cauce y se adoptan otras disposiciones.

4. Se prohíbe los vertimientos de residuos líquidos y sólidos y de las aguas residuales domésticas, durante las diferentes etapas de construcción al cauce de La fuente hídrica sin nombre.
5. No se autoriza la derivación, desvío u otra alteración de caudal de la fuente hídrica sin nombre, en ninguna circunstancia se podrá afectar el flujo de agua hasta un nivel inferior al caudal ecológico.
6. Establecer las medidas necesarias para evitar el riesgo de contaminación de las aguas de la corriente hídrica a intervenir o el suelo aledaño por combustibles y/o lubricantes, durante las labores de construcción de la obra.
7. realizar las adecuaciones, obras y/o compensaciones a que haya lugar en el caso de afectación del balance hídrico de la fuente hídrica sin nombre, por la construcción de un alcantarillado tipo cajón.
8. informar a CORPOURABA por escrito al inicio y durante la ejecución del proyecto, sobre el desarrollo de la obra, las medidas ambientales tomadas que se deriven de la ejecución de esta.

ARTÍCULO SÉPTIMO. La sociedad **INGENIERIA Y VIAS S.A.S BIC**, identificada con NIT. 800.029.899-2, será responsable civilmente ante la Nación y/o terceros, por la contaminación de los recursos naturales y daños que se puedan ocasionar por sus actividades, así como, cualquier deterioro y/o daño ambiental causado por ellos o por el personal contratado para adelantar las labores.

ARTÍCULO OCTAVO. La Corporación podrá suspender o revocar el permiso otorgado mediante la presente resolución y adelantar el respectivo proceso sancionatorio en contra de la sociedad **INGENIERIA Y VIAS S.A.S BIC**, identificada con NIT. 800.029.899-2, por el incumplimiento de las obligaciones, condiciones y demás medidas impuestas o cuando se evidencie afectación grave e irreparable a los recursos naturales y no se hayan tomado las medidas de prevención, control y mitigación requeridas.

ARTÍCULO NOVENO. El presente pronunciamiento no exime a la sociedad **INGENIERIA Y VIAS S.A.S BIC**, identificada con NIT. 800.029.899-2, de la obtención de los demás permisos, autorizaciones y concesiones que requiera de esta y otras autoridades.

ARTÍCULO DÉCIMO. El cumplimiento de las obligaciones y condiciones establecidas en el presente acto administrativo podrán ser objeto de seguimiento y control periódico por parte de esta Corporación. Cualquier contravención de la misma faculta a la Corporación para la imposición de las medidas y sanciones a que haya lugar de conformidad con lo establecido en la Ley 1333 de 2009, previo adelanto del procedimiento sancionatorio ambiental.

ARTÍCULO DÉCIMO PRIMERO. Para que el permisionario pueda ceder total o parcialmente, el presente instrumento de manejo y control ambiental, requerirá autorización previa de CORPOURABA.

ARTÍCULO DÉCIMO SEGUNDO. Publicar el presente acto administrativo en el Boletín Oficial de CORPOURABA, a través de la página Web www.corpouraba.gov.co, conforme lo dispuesto en el artículo 71 de la 99 de 1993.

ARTÍCULO DÉCIMO TERCERO. Notificar el presente acto administrativo a la sociedad **INGENIERIA Y VIAS S.A.S BIC**, identificada con NIT. 800.029.899-2, a través de su apoderado legalmente constituido quien deberá demostrar su calidad conforme lo prevé la Ley o a quien esté autorizado debidamente; En caso de no ser posible la notificación personal se realizará de conformidad con lo dispuesto en la Ley 1437 de 2011.

ARTÍCULO DÉCIMO CUARTO. Contra la presente resolución procede ante la Dirección General de CORPOURABA, el Recurso de Reposición, el cual deberá interponerse


Resolución





Por la cual se otorga permiso de ocupación de cauce y se adoptan otras disposiciones.

personalmente y por escrito, dentro de los diez (10) días hábiles siguientes a la notificación de la presente resolución o des fijación del aviso, según el caso.

ARTÍCULO DÉCIMO QUINTO. De la firmeza: El presente acto administrativo tendrá efecto una vez se encuentre ejecutoriado.

NOTIFÍQUESE, PUBLÍQUESE Y CÚMPLASE


ALEXIS CUESTA
Director General

	NOMBRE	FIRMA	FECHA
Proyectó:	Juan Angel Martinez Prieto		08/05/2024
Revisó:	Erika Higuera Restrepo		09/05/2024
Revisó:	Yanet Cristina Madrid Osorio		
Revisó:	Juliana Chica Londoño		
Revisó:	Juan Fernando Gómez		

Los arriba firmantes declaramos que hemos revisado el documento y lo encontramos ajustados a las normas y disposiciones legales vigentes y por lo tanto, bajo nuestra responsabilidad lo presentamos para firma.
Exp. 160-165106-0020-2024

