

REPÚBLICA DE COLOMBIA



CORPORACIÓN PARA EL DESARROLLO SOSTENIBLE DEL URABÁ
CORPOURABA

AUTO

Por el cual se inicia un procedimiento sancionatorio ambiental, y se adoptan otras disposiciones

El Director General de la CORPORACION PARA EL DESARROLLO SOSTENIBLE DEL URABA "CORPOURABA", en uso de sus facultades legales y estatutarias, en especial las conferidas por los numerales 2º y 9º del artículo 31 de la Ley 99 de 1993, el Acuerdo No 100-03-10-01-0027 del 12 de diciembre de 2023, con efectos jurídicos a partir del 01 de enero de 2024, en concordancia con el Decreto 1076 de 2015, y,

I COMPETENCIA.

Que de acuerdo con lo dispuesto en el artículo 40 de la Ley 99 de 1993, por la cual se crea el Ministerio de Ambiente y se organiza el Sistema Nacional Ambiental SINA, se transforma la Corporación Autónoma Regional del Urabá en la Corporación para el Desarrollo Sostenible del Urabá-CORPOURABÁ, cuyas competencias entre otras, es la conservación y manejo sostenible de los recursos naturales y el medio ambiente de la región del Urabá. Que la citada ley, dispone que las Corporaciones ejercerán funciones de máxima autoridad ambiental en el área de su jurisdicción, y, por lo tanto, podrán imponer y ejecutar medidas de policía y las sanciones previstas en la ley en caso de violación de las normas sobre protección ambiental y manejo de los recursos naturales renovables.

Que el artículo 1º de la Ley 1333 de 2009, le concede la titularidad de la potestad sancionatoria en materia ambiental y la ejerce sin perjuicio de las competencias legales de otras autoridades a las Corporaciones Autónomas Regionales y las de Desarrollo Sostenible, entre otras autoridades.

Lo anterior se sustenta en los siguientes:

II HECHOS.

PRIMERO: En los archivos de CORPOURABÁ, se encuentra radicado el expediente N° 200-16-51-26-0028-2024, donde obra el informe técnico de infracciones ambientales N° 400-08-02-01-0459 del 10 de abril de 2024, en el cual se destaca lo siguiente:
(...)

1. Desarrollo Concepto Técnico

Se desarrolla visita técnica al río Carepa a la altura del corregimiento de Piedras Blancas

" Por el cual se inicia un procedimiento sancionatorio ambiental, y se adoptan otras disposiciones"

en atención a una queja allegada de manera anónima a la sede centro de CORPOURABA, en la cual se manifiesta la ejecución de actividades mineras sin contar con las autorizaciones ambientales correspondientes.

Dentro de la información suministrada en la queja se encuentra la localización de las intervenciones mineras la cual obedece a la siguiente coordenada: 7°44'50.4"N 76°33'20.9" W, acorde con lo anterior, se procedió a inspeccionar el punto en cuestión, el cual se localiza sobre el cauce del río Carepa en cercanía del centro poblado de Piedras Blancas; en este sector se observan intervenciones antrópicas de baja magnitud asociadas el tránsito de motocicletas y ganado.




Figura 2. Cauce del río Carepa en punto georreferenciado en la queja.

2. Conclusiones:

El día 20 de marzo de 2024 se desarrolla visita técnica al río Carepa a la altura del corregimiento de Piedras Blancas en atención a una queja allegada de manera anónima a la sede centro de CORPOURABA, en la cual se manifiesta la ejecución de actividades mineras sin contar con las autorizaciones ambientales correspondientes.

Se realizó un recorrido de 3 km al interior del cauce del río Carepa entre las coordenadas 7°45'42.62"N 76°32'29.18"O y 7°44'46.32"N 76°33'39.05"O, en este se observaron intervenciones antrópicas que obedecen al desarrollo de actividades mineras, extracción mecánica y transporte de materiales de arrastre del río, las cuales se ejecutan de manera ilegal, puesto que para esta área no se cuenta con la Licencia Ambiental correspondiente. El acceso al río Carepa se localiza al costado norte de la vía veredal en las coordenadas 7°44'40.39"N 76°33'40.69" W, este sector ha sido adecuado para el acceso de vehículos y maquinaria amarilla.

Durante la visita se evidenció que la morfología natural del cauce del río Carepa se encuentra drásticamente modificada, así las cosas, al interior del cauce se observó material sedimentario compactado en forma de terraplén tanto en sentido paralelo como transversal al canal principal, excavaciones de aproximadamente 20 m de diámetro y más de 3 m de profundidad, compactación de barras aluviales longitudinales sobre las cuales se desarrolla vegetación riparia y corte de meandros como resultado de la disposición de terraplenes y procesos de compactación.

AUTO

3

" Por el cual se inicia un procedimiento sancionatorio ambiental, y se adoptan otras disposiciones"

Al interior del cauce del río Carepa, se observaron huellas de orugas y llantas lo que permite establecer el tránsito de maquinaria amarilla y volquetas en este tramo, dicha actividad genera impactos sobre el recurso hídrico a saber: alteración de la calidad del agua por posibles fugas de grasas y aceites, Compactación de horizontes permeables, por tanto, disminución de las tasas de infiltración / recarga directa del río e impactos sobre la hidrobiota presente en el río. /

Se evidenció la conformación de frentes de explotación, consistentes en excavaciones al interior del cauce del río de por lo menos 3 m de profundidad, dichas excavaciones irrumpen con la topografía plana y homogénea del cauce del río lo cual propicia la acumulación del agua superficial y posiblemente el afloramiento del nivel base del río, por lo cual todas se encontraban inundadas y sin flujo aparente.

La explotación del material aluvial que conforma el cauce del río Carepa a las profundidades evidenciadas, más de 3m, genera impactos que pueden derivar en la afectación del cuerpo de agua en todos sus medios, así las cosas, estas excavaciones generan: represamiento de agua y por tanto proliferación de algas, cambio en la morfología del cauce, alteración de la dinámica fluvial, disminución del caudal aguas abajo del área intervenida y en el acuífero superficial, alteración del paisaje e impactos sobre la hidrobiota.

Las evidencias recolectadas durante la visita, huellas de volquetas y maquinaria amarilla, excavaciones en depósitos aluviales, conformación de terraplenes al interior del cauce y presencia de excavadora permiten establecer que se han ejecutado actividades mineras consistentes en la extracción mecánica, cargue y transporte en volquetas de los materiales de arrastre del río Carepa en un tramo de 3 km a la altura el corregimiento de Piedras Blancas sin contar con la respectiva Licencia Ambiental.

En un tramo de 3 km sobre el cauce del río Carepa se identificaron impactos negativos sobre los recursos naturales los cuales de no ser manejados con prontitud pueden constituirse en una afectación severa sobre el la ronda hídrica del río Carepa.

En la siguiente tabla se enuncian los impactos ambientales derivados del desarrollo de las actividades mineras y que se materializan en un corto plazo, así como, los que se pueden derivar en un largo plazo.

| Impactos ambientales negativos / corto plazo. | Actividades que ocasionan el impacto |
|---|--------------------------------------|
|---|--------------------------------------|

CHP
X
X

" Por el cual se inicia un procedimiento sancionatorio ambiental, y se adoptan otras disposiciones"

| | |
|--|---|
| <ul style="list-style-type: none"> -Cambio en la morfología del cauce del río Carepa. -Cambio en la dirección y magnitud de la corriente. -Compactación de horizontes permeables, por tanto, disminución de las tasas de infiltración y recarga directa del río. -Pérdida de vegetación riparia | <p>Disposición y compactación de material sedimentario al interior del cauce del río Carepa en forma de terraplén.</p> <p>Corte de meandros interrupción del flujo de agua y desvío de cauce activo.</p> <p>Tránsito de maquinaria pesada (excavadoras, Retro excavadoras</p> |
| <ul style="list-style-type: none"> -Afectación sobre la hidrobiota y fauna existente en vegetación riparia. -Alteración de la calidad del agua por posibles fugas de grasas y aceites. -Alteración de la dinámica fluvial del río Carepa -Represamiento de agua -Disminución del caudal aguas abajo del área intervenida y del nivel base del acuífero superficial. -Cambio del paisaje. | <p>cargadores y volquetas) al interior del cauce del río Carepa.</p> <p>Sobre explotación de los yacimientos aluviales al interior del cauce del río Carepa.</p> |
| Evolución de impactos / largo plazo | |
| <ul style="list-style-type: none"> -Generación y/o evolución de procesos de erosión en márgenes y lecho del río. -Erosión remontante y pérdida de vegetación protectora en parte alta de la cuenca. -Pérdida del valor ecosistémico del río. -Disminución en la oferta hídrica superficial y subterránea. | |

En la margen derecha aguas abajo del centro poblado del corregimiento Piedras Blancas, en las coordenadas 7°44'46.54"N 76°33'37.61"W se evidencia la adecuación del terreno a modo de patio de acopio y/o parqueadero, en el cual se encontraba un baño portátil y un punto ecológico con el logo de COTEMA, una de las empresas constructoras del proyecto portuario Puerto Antioquia.

En el sitio hasta donde se observó avance de las actividades mineras, se encontraban parqueados una excavadora y un camión carpado, también se encontraban el operador de la maquinaria y el conductor del vehículo; en conversación sostenida con estos, indican que, trabajan para la empresa COTEMA sin embargo no suministran información relacionada con el tiempo de explotación o contacto de las personas encargadas, puesto que afirman que a la entrada del río (acceso desde vía veredal) siempre se encuentra personal de la empresa.

AUTO

5

" Por el cual se inicia un procedimiento sancionatorio ambiental, y se adoptan otras disposiciones"

El área intervenida se encuentra dentro de la solicitud de contrato de concesión minera con expediente No. 503692 a favor del señor Raimond Andrade para la explotación de Arenas de río, Gravas de río y recebo acorde con información oficial de la plataforma Anna Minería de la Agencia Nacional de Minería.

El Consorcio Terminal Marítimo Antioquia-COTEMA presuntamente ha incurrido en una infracción ambiental puesto que, ha generado impactos ambientales negativos sobre los recursos naturales localizados en el cauce del río Carepa y ha realizado ocupación del cauce y aprovechamiento del recurso suelo, sin contar con la Licencia Ambiental y permisos ambientales correspondientes, así:

- Permiso de Ocupación de Cauce del que trata el Artículo 2.2.3.2.12.1 del Decreto 1076 de 2015 por la construcción de terraplenes y compactación de los depósitos permeables al interior del cauce del río Carepa para el tránsito de vehículos y maquinaria amarilla en un tramo aproximado de 3km lo cual ha generado corte de meandros e interrupción del flujo de agua.
- Licencia Ambiental del numeral 1, b del Artículo 2.2.2.3.2.3 del Decreto 1076 de 2015 por la extracción mecánica y transporte del material de arrastre del río Carepa dentro de la solicitud de contrato de concesión minera con expediente No. 503692 a favor del señor Raimond Andrade.
- Licencia Ambiental de la que trata el numeral 8, b del Artículo 2.2.2.3.2.3 del Decreto 1076 de 2015 por la modificación drástica del cauce del río Carepa, mediante la desviación del cauce activo, corte de meandros, profundización de cauce y disposición y compactación de material aluvial sobre el cauce para el tránsito de volquetas y maquinaria amarilla.

3. Recomendaciones y/u Observaciones:

Se recomienda a la oficina jurídica de CORPOURABA:

Imponer de carácter urgente, al Consorcio Terminal Marítimo Antioquia-COTEMA en calidad de presunto infractor y al señor Raimond Andrade en calidad de titular minero de la solicitud de contrato de Concesión Minera con expediente No. 503692, medida preventiva consistente en la suspensión de actividades mineras ejecutadas sobre el cauce del río Carepa entre las coordenadas 7°45'42.62"N 76°32'29.18"O y 7°44'46.32"N 76°33'39.05"O puesto que no se cuenta con la respectiva Licencia Ambiental para la ejecución de estas.

Requerir Consorcio Terminal Marítimo Antioquia-COTEMA como presunto infractor y al señor Raimond Andrade en calidad de titular minero de la solicitud de contrato de Concesión Minera con expediente No. 503692:

- Abstenerse de realizar la extracción y transporte del material de arrastre depositado en el cauce del río Carepa, toda vez que no se cuenta con la Licencia Ambiental correspondiente para llevar a cabo actividades mineras, lo que ha generado impactos negativos sobre los recursos naturales localizados sobre un ecosistema sensible.

" Por el cual se inicia un procedimiento sancionatorio ambiental, y se adoptan otras disposiciones"

- Reestablecer, de manera inmediata, el flujo de agua y cauce del río Carepa acorde con las condiciones iniciales antes de la construcción de terraplenes, para lo cual deberá retirar el material aluvial que conforma terraplenes, que se encuentra cortando meandros e interrumpiendo el flujo de agua y disponer dicho material sobre el cauce del río de forma homogénea sin generar compactación, favoreciendo en todo momento el flujo de agua.

Llevar a cabo el procedimiento correspondiente en contra del Consorcio Terminal Marítimo Antioquia-COTEMA, a fin de asegurar la protección de los recursos naturales, conforme a lo expuesto en el presente informe técnico.

Remitir el presente informe a la alcaldía de Carepa y a la Agencia Nacional de Minería para su conocimiento y lo de su competencia.

SEGUNDO: Que acorde con lo indicado en el informe técnico N° 400-08-02-01-0459 del 10 de abril de 2024, el presunto infractor de la normatividad ambiental vigente es el Consorcio Terminal Marítimo Antioquia-COTEMA como presunto infractor por ejecutar actividades relacionadas con la extracción de material aluvial a cielo abierto sobre el río carepa.

III FUNDAMENTO JURÍDICO.

Que la Constitución Política de 1991 en su artículo 4° inciso segundo establece: "Es deber de los nacionales y de los extranjeros en Colombia acatar la Constitución y las leyes, y respetar y obedecer a las autoridades".

Que de conformidad a los artículos 79 y 80 de la Constitución Política, son deberes constitucionales del Estado, entre otros, garantizar el acceso y goce a un ambiente sano, proteger la diversidad e integridad del ambiente; conservar las áreas de especial importancia ecológica; planificar el manejo y aprovechamiento de los recursos naturales para garantizar su conservación y restauración, prevenir y controlar los factores de deterioro ambiental, imponer las sanciones y exigir la reparación de los daños causados; y garantizar la participación de las comunidades en las decisiones que puedan afectarlas.

Es por ello que el artículo primero de la Ley 1333 de 2009, establece la titularidad de la potestad sancionatoria manifestando que es el Estado y la ejerce a través de entidades tales como, las CORPORACIONES DE DESARROLLO SOSTENIBLE.

La citada ley señala en el artículo 5° que una **Infracción en materia ambiental** es toda acción u omisión que constituya violación a las normas ambientales vigentes. En efecto, para configurar la responsabilidad civil se debe establecer el daño, el hecho generador y el vínculo causal entre ellos.

Que a su vez la Ley 1333 de 2009 expone en el artículo 18 la *"Iniciación del procedimiento sancionatorio señalando que **El procedimiento sancionatorio se***

AUTO

7

" Por el cual se inicia un procedimiento sancionatorio ambiental, y se adoptan otras disposiciones"

adelantará de oficio, a petición de parte o como consecuencia de haberse impuesto una medida preventiva mediante acto administrativo motivado, que se notificará personalmente conforme a lo dispuesto en el Código Contencioso Administrativo, el cual dispondrá el inicio del procedimiento sancionatorio para verificar los hechos u omisiones constitutivas de infracción a las normas ambientales. En casos de flagrancia o confesión se procederá a recibir descargos."

Que en concordancia con, el artículo 20 de la Ley 1333 de 2009, iniciado el procedimiento sancionatorio, cualquier persona podrá intervenir para aportar pruebas o auxiliar al funcionario competente cuando sea procedente en los términos de los artículos 69 y 70 de la Ley 99 de 1993.

Que adicionalmente el Artículo 22 de la citada Ley 1333 de 2009, establece que las autoridades ambientales podrán realizar todo tipo, de diligencias administrativas como: visitas técnicas, toma de muestras, exámenes de laboratorio, mediciones, caracterizaciones y todas aquellas actuaciones que estime necesarias y pertinentes para determinar con certeza los hechos constitutivos de infracción y completar los elementos probatorios. Acorde con lo anterior, esta Entidad podrá decretar la práctica de pruebas que se consideren conducentes, pertinentes y útiles.

IV. CONSIDERACIONES.

CORPOURABÁ, por medio del informe técnico de infracciones N° 400-08-02-01-0459 del 10 de abril de 2024, verificó que, en las coordenadas referenciadas en el informe técnico citado, se realizó actividades de explotación minera, sin la respectiva licencia ambiental, autorización, concesión o permiso que otorga la autoridad ambiental o infringiendo la normatividad ambiental vigente.

Que conforme a lo anterior, se procederá a iniciar procedimiento sancionatorio ambiental de que trata el artículo 18 de la Ley 1333 de 2009, contra el Consorcio Terminal Marítimo Antioquia-COTEMA, con NIT 901.482.023-5 , por presuntamente ejecutar actividades relacionadas con la extracción de material aluvial a cielo abierto sobre el río Carepa, por no contar con licencia ambiental, efectuar remoción del suelo, alterar la función de conservación y protección del área de retiro del río Carepa a la altura del corregimiento de Piedras Blancas, del municipio de Carepa, Departamento de Antioquia, presuntamente infringiendo lo dispuesto en los artículos 83 literal d, 99, 132, 179, 185 y 204 del Decreto 2811 de 1974; 2.2.3.2.5.3, 2.2.2.3.2.3 Nral 1 del Decreto 1076 de 2015, en la siguiente Georreferenciación:

| 5. <u>Georreferenciación</u> | | | | | | |
|---|-------------------------|---------|--------------|------------------|---------|----------|
| (DATUM WGS-84) | | | | | | |
| Equipamiento (Favor agregue las filas que requiera) | Coordenadas Geográficas | | | | | |
| | Latitud (Norte) | | | Longitud (Oeste) | | |
| | Grados | Minutos | Segundo s | Grado s | Minutos | Segundos |

"Por el cual se inicia un procedimiento sancionatorio ambiental, y se adoptan otras disposiciones"

| | | | | | | |
|---|---|----|-------|----|----|-------|
| 1. Acceso a río | 7 | 44 | 40.40 | 76 | 33 | 40.70 |
| 2. Punto ecológico COTEMA | 7 | 44 | 42.50 | 76 | 33 | 40.30 |
| 3. Vía sobre cauce activo | 7 | 45 | 1 | 76 | 33 | 9.30 |
| 4. Frente de explotación | 7 | 45 | 14.10 | 76 | 32 | 50.40 |
| 5. Frente de explotación | 7 | 43 | 31.20 | 76 | 32 | 40.60 |
| 6. Vía sobre cauce / vegetación Riparia. | 7 | 45 | 35.30 | 76 | 32 | 38.30 |
| 7. Frente de explotación / Maquinaria amarilla. | 7 | 45 | 42.70 | 76 | 32 | 29.40 |

Que conforme a lo anterior, es pertinente traer a colación las siguientes disposiciones normativas:

Decreto 2811 de 1974

Artículo 83°.- Salvo derechos adquiridos por particulares, son bienes inalienables e imprescriptibles del Estado: (...)

d.- Una faja paralela a la línea de mareas máximas o a la del cauce permanente de ríos y lagos, hasta de treinta metros de ancho

(...)

Artículo 99°.- Requiere permiso la extracción por particulares, de materiales de arrastre de los cauces o lechos de las corrientes o depósitos de aguas, como piedras, arena, y cascajo.

Artículo 132°.- Sin permiso, no se podrán alterar los cauces, ni el régimen y la calidad de las aguas, ni interferir su uso legítimo. (...)

Artículo 179°.- El aprovechamiento de los suelos deberá efectuarse en forma de mantener su integridad física y su capacidad productora.

En la utilización de los suelos se aplicarán normas técnicas de manejo para evitar su pérdida o degradación, lograr su recuperación y asegurar su conservación.

Artículo 185°.- A las actividades mineras, de construcción, ejecución de obras de ingeniería, excavaciones, u otras similares, precederán estudios ecológicos y se adelantarán según las normas, sobre protección y conservación de suelos.

AUTO

9

" Por el cual se inicia un procedimiento sancionatorio ambiental, y se adoptan otras disposiciones"

Artículo 204º.- Se entiende por área forestal protectora la zona que debe ser conservada permanentemente con bosques naturales o artificiales, para proteger estos mismos recursos u otros naturales renovables.

En el área forestal protectora debe prevalecer el efecto protector y solo se permitirá la obtención de frutos secundarios del bosque.

Decreto 1076 de 2015

Artículo 2.2.3.2.5.3. Toda persona natural o jurídica pública o privada, requiere concesión o permiso de la Autoridad Ambiental competente, para hacer uso de las aguas públicas o sus cauces, salvo en los casos previstos en los artículos 2.2.3.2.6.1. y 2.2.3.2.6.2. de este Decreto.

Artículo 2.2.2.3.2.3. Competencia de las Corporaciones Autónomas Regionales. Las Corporaciones Autónomas Regionales, las de Desarrollo Sostenible, los Grandes Centros Urbanos y las autoridades ambientales creadas mediante la Ley 768 de 2002, otorgarán o negarán la licencia ambiental para los siguientes proyectos, obras o actividades, que se ejecuten en el área de su jurisdicción.

1.- En el sector minero

(...)

Que la citada Ley 1333 de 2009, establece:

"Artículo 1º. Titularidad de la potestad sancionatoria en materia ambiental. El Estado es el titular de la potestad sancionatoria en materia ambiental y la ejerce, sin perjuicio de las competencias legales de otras autoridades, a través del Ministerio de Ambiente, Vivienda y Desarrollo Territorial, las corporaciones autónomas regionales, las de desarrollo sostenible, las unidades ambientales de los grandes centros urbanos a que se refiere el artículo 66 de la Ley 99 de 1993, los establecimientos públicos ambientales a que se refiere el artículo 13 de la Ley 768 de 2002 y la Unidad Administrativa Especial del Sistema de Parques Nacionales Naturales, UAESPNN, de conformidad con las competencias establecidas por la ley y los reglamentos.

Parágrafo. En materia ambiental, se presume la culpa o el dolo del infractor, lo cual dará lugar a las medidas preventivas. El infractor será sancionado definitivamente si no desvirtúa la presunción de culpa o dolo para lo cual tendrá la carga de la prueba y podrá utilizar todos los medios probatorios legales".

Que como consecuencia de lo anterior, es pertinente traer a colación lo dispuesto en el artículo 18 de la Ley 1333 de 2009, en los siguientes términos:

CHP

★

★

" Por el cual se inicia un procedimiento sancionatorio ambiental, y se adoptan otras disposiciones"

"Iniciación del procedimiento sancionatorio. El procedimiento sancionatorio se adelantará de oficio, a petición de parte o como consecuencia de haberse impuesto una medida preventiva; mediante acto administrativo motivado, que se notificará personalmente conforme a lo dispuesto en el Código Contencioso Administrativo, el cual dispondrá el inicio del procedimiento sancionatorio para verificar los hechos u omisiones constitutivas de infracción a las normas ambientales. En caso de flagrancia o confesión se procederá a recibir descargos". (Subrayas no existentes en el texto original)

Que el artículo 5º de la citada Ley 1333 de 2009 establece:

"Se considera infracción en materia ambiental toda acción u omisión que constituya violación de las normas contenidas en el Código de Recursos Naturales, Renovables Decreto Ley 2811 de 1974, en la Ley 99 de 1993, en la Ley 165 de 1994, y en las demás disposiciones ambientales vigentes, en que las sustituyan o modifiquen y en los actos administrativos emanados de la autoridad ambiental competente.

Será también constitutivo de infracción ambiental la comisión de un daño al medio ambiente, con las mismas condiciones que para configurar la responsabilidad civil extracontractual establece el Código Civil y la legislación complementaria; a saber: el daño, el hecho generador con culpa o dolo y el vínculo causal entre los dos. Cuando estos elementos se configuren darán lugar a una sanción administrativa ambiental, sin perjuicio de la responsabilidad que para terceros pueda generar el hecho en materia civil.

PARÁGRAFO 1º. En las infracciones ambientales se presume la culpa o dolo del infractor, quien tendrá a su cargo desvirtuarla.

PARÁGRAFO 2º. El infractor será responsable ante terceros de la reparación de los daños y perjuicios causados por su acción u omisión"

Que adicionalmente, cabe destacar lo consagrado en la Ley 1333 de 2009, por la que se establece el procedimiento sancionatorio ambiental y en el párrafo de los artículos primero y quinto, expresan que:

Artículo 1 (...) PARÁGRAFO. "En materia ambiental, se presume la culpa o el dolo del infractor, lo cual dará lugar a las medidas preventivas. El infractor será sancionado definitivamente si no desvirtúa la presunción de culpa o dolo para lo cual tendrá la carga de la prueba y podrá utilizar todos los medios probatorios legales."

Artículo 5 (...) PARÁGRAFO 1. En las infracciones ambientales se presume la culpa o dolo del infractor, quien tendrá a su cargo desvirtuarla."

Que, de conformidad a lo anterior, la Honorable Corte Constitucional, en Sentencia C-595 de 2010, al analizar la exequibilidad del párrafo del artículo 1º y el párrafo 1º del artículo 5º de la Ley 1333 de 2009, estableció:

AUTO

11

" Por el cual se inicia un procedimiento sancionatorio ambiental, y se adoptan otras disposiciones"

"Los párrafos demandados no establecen una "presunción de responsabilidad" sino de "culpa" o "dolo" del infractor ambiental. Quiere ello decir que las autoridades ambientales deben verificar la ocurrencia de la conducta, si es constitutiva de infracción ambiental o si se ha actuado al amparo de una causal de eximente de responsabilidad (art. 17, Ley 1333). Han de realizar todas aquellas actuaciones que estimen necesarias y pertinentes para determinar con certeza los hechos constitutivos de infracción y completar los elementos probatorios (artículo 22, ley 1333).

No se pasa, entonces, inmediatamente a la sanción sin la comprobación del comportamiento reprochable. La presunción existe solamente en el ámbito de la culpa o el dolo, por lo que no excluye a la administración de los deberes establecidos en cuanto a la existencia de la infracción ambiental y no impide desvirtuarla por el mismo infractor a través de los medios probatorios legales.

La presunción legal puede recaer sobre la violación de las normas ambientales y el daño al medio ambiente. Corresponde al presunto infractor probar que actuó en forma diligente o prudente y sin el ánimo de infringir las disposiciones generadoras de prohibiciones, condiciones y obligaciones ambientales, a pesar de las dificultades que en ciertos eventos pueda representar su demostración".

Así mismo la Corte Suprema de Justicia, en Sentencia del 09 de agosto de 1949, definió el concepto de dolo y culpa:

"las voces utilizadas por la ley (C.C. art. 63) para definir el dolo concuerdan con la noción doctrinaria que lo sitúa y destaca en cualquier pretensión de alcanzar un resultado contrario al derecho, caracterizada por la conciencia de quebrantar una obligación o de vulnerar un interés jurídico ajeno; el dolo se constituye, pues, por la intensión maliciosa, al paso que la culpa, según el mismo precepto y la concepción universal acerca de ella, se configura sobre la falta de diligencia o de cuidado, la imprevisión, la negligencia, la imprudencia".

Por otra parte, señala la Ley 1333 de 2009, en su artículo 3°, que son aplicables al procedimiento sancionatorio ambiental, los principios constitucionales y legales que rigen las actuaciones administrativas y los principios ambientales prescritos en el artículo 1° de la Ley 99 de 1993.

Que de conformidad con lo previsto en el Artículo 23 ibídem, en el evento de configurarse algunas de las causales del artículo 9° de la Ley 1333 de 2009, esta

¹ Artículo 9°. Causales de cesación del procedimiento en materia ambiental. Son causales de cesación del procedimiento las siguientes:

- 1°. Muerte del investigado cuando es una persona natural.
- 2°. Inexistencia del hecho investigado.
- 3°. Que la conducta investigada no sea imputable al presunto infractor.
- 4°. Que la actividad esté legalmente amparada y/o autorizada.

" Por el cual se inicia un procedimiento sancionatorio ambiental, y se adoptan otras disposiciones"

Autoridad ambiental declarará la cesación de procedimiento. En caso contrario, de existir mérito para continuar con la investigación, se procederá a formular pliego de cargos contra el presunto infractor tal y como lo establece el Artículo 24² de la Ley 1333 de 2009.

Que la Dirección General de la Corporación para el Desarrollo Sostenible del Urabá CORPOURABÁ, sin entrar en más consideraciones;

V. DISPONE

ARTÍCULO PRIMERO. DECLARAR iniciada la investigación sancionatoria ambiental de que trata el artículo 18 de la Ley 1333 de 2009, en contra del Consorcio Terminal Marítimo Antioquia-COTEMA, Identificado con NIT 901.482.023-5 en calidad de presunto infractor, acorde a lo expuesto en la parte motiva del presente acto administrativo por la presunta violación de la legislación ambiental.

Parágrafo primero. Informar a los investigados que ellos o cualquier persona, podrá intervenir para aportar pruebas o auxiliar al funcionario competente cuando sea procedente en los términos de los artículos 69 y 70 de la Ley 99 de 1993.

Parágrafo segundo. En orden a determinar con certeza los hechos constitutivos de infracción y completar los elementos probatorios, esta Entidad podrá realizar todo tipo de diligencias y actuaciones administrativas que estime necesarias y pertinentes, en los términos del artículo 22 de la Ley 1333 de 2009.

ARTÍCULO SEGUNDO. En caso de existir mérito para continuar con la investigación, esta Entidad procederá a formular cargos contra el presunto infractor, acorde con lo establecido en el artículo 24 de la Ley 1333 de 2009.

ARTÍCULO TERCERO. OFICIAR a la Agencia Nacional de Minas, para que se disponga informar si sobre el río Carepa, localizado en el corregimiento piedras blancas, del municipio de Carepa, en las coordenadas que se detallaran, recae algún título minero y se encuentra alguna solicitud en trámite.

ARTÍCULO CUARTO. PUBLICAR en el boletín oficial de la Corporación, a través de la página web, lo resuelto en este Acto Administrativo, de conformidad con lo establecido en los artículos 69 y 70 de la Ley 99 de 1993.

ARTÍCULO QUINTO. COMUNICAR la presente actuación a la Procuraduría Agraria y Ambiental de Antioquia, de conformidad con el artículo 56 de la Ley 1333 de 2009.

² Artículo 24. Formulación de cargos. Cuando exista mérito para continuar con la investigación, la autoridad ambiental competente, mediante acto administrativo debidamente motivado, procederá a formular cargos contra el presunto infractor de la normatividad ambiental o causante del daño ambiental. En el pliego de cargos deben estar expresamente consagradas las acciones u omisiones que constituyen la infracción e individualizadas las normas ambientales que se estiman violadas o el daño causado (...)

AUTO

13

" Por el cual se inicia un procedimiento sancionatorio ambiental, y se adoptan otras disposiciones"

ARTÍCULO SEXTO. OFICIAR al municipio de Carepa, para que informe que actuaciones ha realizado en el marco de la presente situación




ARTICULO SEPTIMO: NOTIFICAR personalmente el presente acto administrativo al Consorcio Terminal Marítimo Antioquia-COTEMA, Identificado con NIT 901.482.023-5 en calidad de presunto infractor, Acorde con lo establecido en los artículos 67, 68 y 69 de la Ley 1437 de 2011.

ARTICULO OCTAVO. Vincular a la presente actuación administrativa a cualquier persona que resulte responsable de la infracción.

ARTICULO NOVENO. Indicar que contra la presente actuación administrativa no procede recurso alguno, de conformidad con lo dispuesto en el artículo 75 de la Ley 1437 de 2011.

NOTIFÍQUESE, PUBLÍQUESE Y CÚMPLASE

ALEXIS CUESTA
Director General

| | NOMBRE | FIRMA | FECHA |
|--|----------------------------|--|------------|
| Proyectó: | Juan Angel Martinez Prieto |  | 18/04/2024 |
| Revisó: | Erika Higuera R. |  | 18/04/2024 |
| Revisó: | Juliana Chica Londoño |  | |
| Los arriba firmantes declaramos que hemos revisado el documento y lo encontramos ajustados a las normas y disposiciones legales vigentes y por lo tanto, bajo nuestra responsabilidad lo presentamos para firma. | | | |

Exp. 200-165126-0028-2024