

REPÚBLICA DE COLOMBIA



**CORPORACIÓN PARA EL DESARROLLO SOSTENIBLE DEL URABA
CORPOURABA**

Resolución

Por la cual se modifica parcialmente la Resolución N° 200-03-20-01-2291 del 10 de noviembre de 2021 y se determinan otras disposiciones.

La Directora General de la CORPORACION PARA EL DESARROLLO SOSTENIBLE DEL URABA "CORPOURABA", en uso de sus facultades legales y estatutarias, en especial las conferidas por los numerales 2º y 9º del artículo 31 de la Ley 99 de 1993, el Acuerdo N° 100-02-02-01-016 del 29 de octubre de 2019, con efectos legales a partir del 1 de enero de 2020, en concordancia con el Decreto Único Reglamentario 1076 de 2015, y,

CONSIDERANDO

Que en los archivos de la Corporación se encuentra radicado el expediente **200165112-0240/2017**, donde obra la Resolución N° 200-03-20-01-0484 del 09 de abril de 2018, mediante el cual se autorizó a la sociedad **AUTOPISTAS URABA S.A.S**, identificada con NIT. 900.902.591-7, aprovechamiento forestal único a ejecutarse entre las abscisas PK0+000 y PK46-129, en jurisdicción de los municipios de Dabeiba y Mutatá, Departamento de Antioquia.

Que mediante las siguientes Resoluciones se otorgó prórroga en el marco del presente instrumento de manejo y control ambiental:

- Resolución N° 200-03-20-01-0576 del 21 de mayo de 2019.
- Resolución N° 200-03-20-01-0622 del 27 de mayo de 2020.
- Resolución N° 200-03-20-01-2920 del 14 de enero de 2022.

Que mediante Resolución N° 200-03-20-01-2291 del 10 de noviembre de 2021, se aprobó plan de compensación en el marco del presente instrumento de manejo y control ambiental, el cual se ejecutaría en los siguientes predios:

No.	Nombre del predio	Identificación del predio	Propietario
1	El Silencio	8422001000001800024	Alcaldía de Uramita
2	El Silencio (Familia López)	8422001000001800015	
3	Caracoral	Matricula inmobiliaria 007-1486 Matricula inmobiliaria 007-001-0039	Hernán Caro

Que mediante comunicación con radicado N° 6942 del 26 de septiembre de 2022, la sociedad **AUTOPISTAS URABA S.A.S**, presentó solicitud de la cual se sustrae lo siguiente "...se solicita la modificación parcial del predio donde se implementaran acciones de compensación para 39.08 ha sobre el predio el **Pital (Dabeiba)**, mientras que el predio **El Silencio (Uramita, aprobado por resolución)** realizara la compensación de 25.85 ha, conservando las disposiciones obligadas en las resoluciones que aprueban..."

Que la Subdirección de Gestión y Administración Ambiental de CORPOURABA, rindió el informe técnico N° 3217 del 09 de noviembre de 2022, del cual se sustrae los siguientes apartes:

CUP
[Handwritten signature]

Resolución

Por la cual se modifica parcialmente la Resolución N° 200-03-20-01-2291 del 10 de noviembre de 2021 y se determinan otras disposiciones.

2

(...)

Como conclusión principal tiene que desde el punto de vista técnico se recomienda aprobar la propuesta de modificar parcialmente el área donde se llevará a cabo el plan de compensación de la UF4, la cual consiste en trasladar la compensación de 39.08 ha de la 64.93 ha totales, hacia el predio El Pital, ubicado en el municipio de Dabeiba y cuyo análisis de la equivalencia ecológica positiva descrita a detalle en el capítulo del Donde Compensar. Las 25.85 ha restantes se conservarán dentro del predio El Silencio (25.26 ha) y Caracolal (0.59 ha) inicialmente aprobados por la resolución No. 2291 de 2021. Respecto al presente expediente 0240-2017, se tiene que se realizará la compensación de 15.83 ha en el predio El Silencio, mientras que la modificación plantea la implementación de 18.34 ha pendientes sobre el predio El Pital.

Tabla 1. Compensación UF4 por predios y coberturas.

Predio	Área a compensar	Cobertura	Área por cobertura
El Silencio - alcaldía	25.26	Pastos impios	6.24
		Vegetación Secundaria	19.02
Caracolal – Oscar Caro	0.59	Vegetación secundaria	0.59
El Pital	39.08	Pastos	18.85
		Vegetación secundaria	5.14
		Bosque ripario	15.09
Total	64.93		64.93

Tabla 2. Compensación expediente 240-2017 por resolución y predio.

Expediente	Resolución	Área a compensar	El Silencio	El Pital
0240-2017	0484 de 2018	34.17	15.83	18.34
Total		34.17	15.83	18.34

De acuerdo a la viabilidad dada sobre el predio El Pital para la implementación del plan de compensación, validado por el Análisis Cartográfico No. 3043 del 27/10/2022, el plan de compensación para la UF4 y para el presente expediente quedará así:

(...)"

Que mediante comunicación con radicado N° 1971 del 18 de abril de 2023, la sociedad **AUTOPISTAS URABA S.A.S**, solicitó la inclusión de especies nativas al plan de compensación por aprovechamiento forestal único par el proyecto Autopista Al Mar 2 UF4.

Que la Subdirección de Gestión y Administración Ambiental de CORPOURABA, rindió el informe técnico N° 0914 del 31 de mayo de 2023, del cual se sustrae los siguientes apartes:

(...)Respecto al como compensar

En este capítulo se definirán claramente cuáles serán las acciones, modos, mecanismos y formas de implementación del plan de compensación.

Tabla 35. Propuesta final de compensación por predio y densidades.

Resolución AFU	Cobertura	Área por cobertura		Densidad	Plántulas El Pital	Plántulas Silencio Caracolal	Observaciones
		El Pital	El Silencio-Caracolal				
0484 de 2018	Pastos limpios	5,12	3,12	1666	8530	5197	Se dará cumplimiento a resolución No, 2291 del 10/11/2021
	Pastos Reposición	4,38	0	1111	4866	0	
	Vegetación Secundaria Baja	0,6	0,59	1111	667	655	
	Vegetación Secundaria Alta	8,24	12,12	Siembra en claros	Siembra en claros	Siembra en claros	

Resolución

Por la cual se modifica parcialmente la Resolución N° 200-03-20-01-2291 del 10 de noviembre de 2021 y se determinan otras disposiciones.

Resolución AFU	Cobertura	Área por cobertura		Densidad	Plántulas El Pital	Plántulas Silencio	Observaciones	
1996 de 2018	Pastos limpios	0,56	1,95	1666	933	3249	Se dará cumplimiento a resolución No, 2311 del 11/11/2021	
	Pastos arbolados	0,91	0	1666	1516	0		
	Pastos reposición	0	1,17	1111	0	1300		
	Vegetación Secundaria alta	1,68	6,9	Siembra en claros	Siembra en claros	Siembra en claros		
	Bosque de galería	3,72	0	Siembra en claros	Siembra en claros	0		
0782 de 2020	Pastos reposición	0,01	0	1111	11	0		
0610 de 2020	Pastos Limpios	0,33	0	1666	550	0		
	Pastos Reposición	0,08	0	1111	88	0		
	Vegetación Secundaria Baja	2,77	0	1111	3077	0		
	Vegetación Secundaria Alta	0,09	0	Siembra en claros	Siembra en claros	0		
0628 de 2021	Pastos	3,77	0	1666	6280	0		
	Pastos Reposición	0,02	0	1111	26	0		
0855 de 2019	Pastos Arbolados	0,38	0	1666	633	0		Se dará cumplimiento a resolución No, 2401 del 23/11/2021
	Pastos Reposición	0,21	0	1111	233	0		
	Bosque de Galería	0,28	0	Siembra en claros	Siembra en claros	0		
0623 de 2020	Pastos Reposición	0,01	0	1111	7	0		
0944 de 2019	Pastos Reposición	0,06	0	1111	71	0	Se dará cumplimiento a resolución No, 2010 del 21/10/2021	
0540 de 2020	Pastos Reposición	0,16	0	1111	181	0		
0989 de 2019	Pastos Arbolados	1,11	0	1666	1849	0	Se dará cumplimiento a resolución No, 2309 del 11/11/2021	
	Bosque de Galería	2,85	0	Siembra en claros	Siembra en claros	0		
0615 de 2020	Pastos Arbolados	0,76	0	1666	1266	0		
1073 de 2020	Pastos Arbolados	0,27	0	1666	450	0	Se dará cumplimiento a resolución No, 2310 del 11/11/2021	
	Pastos Reposición	0,3	0	1111	333	0		
0358 de 2020	Pastos Reposición	0,41	0	1111	456	0	Se dará cumplimiento a resolución No, 2312 del 11/11/2021	
Total		39,08	25,85		32023	10401		

Fuente: CONSORCIO ARBOLES DABEIBA 2022

Acciones de implementación: Se presentan modificaciones, respecto a la inclusión de siete (7) nuevas especies, para un total de 54 especies clasificadas en tres gremios ecológicos. Las acciones se resumen así:

[Handwritten signature]

ETR.

Resolución

Por la cual se modifica parcialmente la Resolución N° 200-03-20-01-2291 del 10 de noviembre de 2021 y se determinan otras disposiciones.

4

Programa 1 — Restauración/Preservación de bosques de galería y vegetación secundaria alta.

Este programa busca controlar los disturbios relacionados principalmente con la actividad pecuaria evidenciada en el área. Para tal fin, **se cercará el perímetro que suma un total de 16.17 km** (10.65 km El Pital, 4.79 km en el Silencio y 0.63 km en Caracolal), con los cuales no solo se busca garantizar la restauración pasiva de las 35.88 ha objeto de compensación de este programa (19.02 en el Silencio y 16.86 en Caracolal), sino la restauración de toda el área de compensación (64.93 ha). Adicionalmente, atendiendo a las recomendaciones del Plan de Nacional de Restauración - PNR 2015, se realizarán actividades y jornada de enriquecimiento vegetativo en bosques o áreas destinadas a la preservación y restauración pasiva. Las siembras dependerán de los espacios disponibles, tomando como base un diseño tipo plantación con sistema en tres bolillos con distanciamiento de 2x3 m.

Programa 2 — Rehabilitación de pastos limpios, pastos arbolados y vegetación secundaria baja.

Este programa se llevará a cabo en los pastos limpios, pastos arbolados y vegetación secundaria baja que se encuentren dentro del predio El Silencio (6.83 ha) y del predio El Pital (22.22) para un área total de 29.05 ha cuya ubicación se observa en la figura 9. Este programa contemplará la rehabilitación de las áreas que actualmente se encuentran en un estado inicial de sucesión natural a través de distintas actividades como, cercado de un total de 16.17 km (10.65 km El Pital, 4.79 km en el Silencio y 0.63 km en Caracolal), el establecimiento de núcleos de siembra, el control de especies invasoras, o especies que impidan el crecimiento de especies arbóreas y mantenimientos durante los cuatro (4) años después de realizadas las acciones. Se acoge información técnica descrita para el proceso de siembra y establecimiento de cercado.

La obtención del material vegetal se realizará a través de la compra de plántulas en viveros comerciales locales. Las especies a emplear corresponde a las aprobadas y que están contenidas en concepto técnico No.- 3217-2022 y a las cuales se adicionan siete especies, quedando el universo de especies de la siguiente manera:

Tabla 3. Especies umbrófilas

ESPECIE	CLASE DE ESPECIE Y UBICACIÓN	NOMBRE COMÚN
<i>Turpinia occidentalis</i>	Especies centrales: preponderantemente umbrófilas	Mantequilla
<i>Anacardium excelsum</i>		Caracolí
<i>Chrysophyllum argenteum</i>		Caimito
<i>Cinamomum triplinerve</i>		Laurel blanco
<i>Tabebuia rosea</i>		Guayacán rosado
<i>Guarea guidonia</i>		Cedro macho
<i>Matayba elegans</i>		Bálsamo
<i>Persea americana</i>		Aguacate
<i>Persea caerulea</i>		Aguacatillo
<i>Ocotea macrophylla</i>		Laurel
<i>Nectandra acutifolia</i>		Laurel
<i>Nectandra purpurea</i>		Laurel
<i>Juglans neotropica</i>		Cedro negro
<i>Cedrela Odorata</i>		Cedro rosado
<i>Zanthoxylum rhoifolium</i>		Tachuelo

Fuente: PROINSA S.A.S

Tabla 4. Especies heliófitas.

ESPECIE	CLASE DE ESPECIE Y UBICACIÓN	NOMBRE COMÚN
<i>Cecropia angustifolia</i>	Especies del segundo aro: de carácter heliófilas	Yarumo
<i>Cordia alliodora</i>		Nogal
<i>Piper eriopodon</i>		Cordoncillo
<i>Bocconia frutescens</i>		Trompeto

Resolución

Por la cual se modifica parcialmente la Resolución N° 200-03-20-01-2291 del 10 de noviembre de 2021 y se determinan otras disposiciones.

ESPECIE	CLASE DE ESPECIE Y UBICACIÓN	NOMBRE COMÚN
<i>Piper grande</i>		Cordoncillo
<i>Piper marginatum</i>		Cordoncillo
<i>Piper aduncum</i>		Cordoncillo
<i>Senna spectabilis</i>		Vainillo
<i>Urera caracasana</i>		Pringamosa
<i>Montanoa quadrangularis</i>		Arboloco
<i>Guazuma ulmifolia</i>		Guácimo
<i>Saurauia ursina</i>		Dulumoco
<i>Ochroma pyramidale</i>		Balso
<i>Pseudosamanea guachapele (Kunth) Harms</i>		Igua
<i>Pithecellobium dulce (Roxb.) Benth.</i>		Payandé
<i>Erythrina poeppigiana (Walp.) O.F. Coe</i>		Cámbulo
<i>Calliandra pittieri Standl.</i>		Carbonero
<i>Myrsine guianensis (Aubl.) Kuntze</i>		Cucharo
<i>Enterolobium cyclocarpum (Jacq.) Griseb</i>		Orejero
<i>Inga edulis Mart</i>		Guamo

Tabla 5. especies heliófilas parciales

ESPECIE	CLASE DE ESPECIE Y UBICACIÓN	NOMBRE COMÚN
<i>Acalypha diversifolia</i>	Especies del primer aro: de carácter heliófilas parciales	Sangre de toro
<i>Aegiphila cuatrecasasii</i>		Mantequilla
<i>Ladenbergia macrocarpa</i>		Azuceno
<i>Myrsia subsessilis</i>		Arrayan
<i>Morus insignis</i>		Morón
<i>Trema micrantha</i>		Zurrumbo
<i>Jacaranda caucana</i>		Gualanday
<i>Cupania americana</i>		Mestizo
<i>Zygia longifolia</i>		Zuribio
<i>Panopsis yolombo</i>		Yolombo
<i>Citharexylum subflavescens</i>		Quimula
<i>Palicourea thyrsoiflora</i>		Cafeto de monte
<i>Palicourea angustifolia</i>		Aguadulce
<i>Hymenaea courbaril</i>		Algarrobo
<i>Palicourea acetosoides</i>		Palicourea
<i>Rhamnus sphaerosperma</i>		Cabo de hacha
<i>Siparuna aspera</i>		Limoncillo
<i>Tecoma stans</i>		Fresnillo
<i>Trichanthera gigantea</i>		Quiebrabarrigo

Se deberá aclarar que el área a compensar por motivo de reposición de individuos intervenidos en áreas no naturales deberá conservar la densidad de 1111 árboles por hectárea, con el fin de garantizar la reposición exacta de la cantidad y especies de los individuos a reponer (3m x 3m, tres bolillos). Mientras que el valor en hectáreas a compensar por afectación de coberturas naturales tendrá la densidad que sugiere el PNR (1666 individuos por hectárea, 3m x 2m Tres bolillos)

Las consideraciones técnicas en cuanto a las actividades de siembra y las características técnicas para llevar a cabo los diseños propuestos (especies a utilizar, trazado, ahoyado, transporte, rocería, plateo, fertilización y demás actividades silviculturales), así como las metodologías, insumos, herramientas, procedencia de material vegetal y demás aspectos técnicos corresponden a los descritos en el Plan de Compensación Unificado evaluado y aprobado a través de las resoluciones descritas. Se deberán acoger las consideraciones allí dispuestas.

Se acoge información cartográfica discriminada para cada resolución objeto del plan de compensación, acorde a la presente solicitud de modificación, además es importante considerar

EJP.
MK

Resolución

Por la cual se modifica parcialmente la Resolución N° 200-03-20-01-2291 del 10 de noviembre de 2021 y se determinan otras disposiciones.

6

que, para poder realizar el seguimiento a los diferentes expedientes, se dispondrán de acciones al interior para su identificación y marcación.

Modo de implementación:

Se acoge al modo propuesto y aprobado para el plan de compensación unificado de la UF4, consistente en realizar un **acuerdo de voluntades de conservación** ecológica con la alcaldía de Uramita (el Silencio), el señor Oscar Caro (Caracolal) y el señor El Pital, para realizar los citados procesos y estrategias de restauración. En este modo se realizará un contrato civil que incluye incentivos a la conservación y limitaciones de uso de los ecosistemas, así como sanciones y otros aspectos del Juan Miguel Isaza (El Pital) derecho privado entre el obligado a compensar y la Autoridad ambiental correspondiente. Se recomienda requerir copia de dichos acuerdos, soportados de la respectiva documentación predial.

Mecanismo de implementación:

Los **mecanismos de implementación** y administración del plan compensación, tal como se describe para el plan de compensación unificado para la UF4, se propone realizar compensaciones directas en donde las acciones y actividades de compensación son ejecutadas directamente por el usuario responsable del plan de compensación, procurando involucrar la participación ciudadana dentro de todas las etapas del programa.

Forma de implementación:

La **forma de implementación** del presente plan compensación, el cual corresponde al propuesto para el plan de compensación unificado para la UF4, consistente en el desarrollo agrupado de las compensaciones asociadas a 7 expedientes de aprovechamiento forestal sobre la UF4 distribuidos en los dos sectores citados (El Silencio alcaldía – Caracolal del señor Caro y el Predio el Pital); lo cual según el manual se deberán **especificar las áreas de implementación por cada obligación** entregando los informes de manera desagregada.

Cronograma de implementación

Se recomienda acoger el cronograma propuesto por el usuario, el cual ya contaba con aprobación desde la resolución No. 2291 de 2021 para el presente expedientes. Sin embargo, debido a los tiempos transcurridos se deberá considerar ajustar el cronograma de manera que se garantice el establecimiento y mantenimiento por al menos durante 4 años. Ver tabla 44.

Análisis de riesgos

Se identificaron un total 11 riesgos potenciales en la ejecución de la compensación, para los cuales proponen estrategias que permitan minimizar su impacto y asegurar la viabilidad de las acciones de compensación. De acuerdo con los riesgos identificados, se determinó la probabilidad de que estos ocurran considerando la siguiente escala: Improbable, poco probable, probable, altamente probable y frecuente; luego, se clasificó el impacto que los riesgos pueden tener en una escala entre bajo, medio y alto, para finalmente determinar el tratamiento a seguir para minimizar su impacto u ocurrencia. Ver tabla 45.

Plan de seguimiento y monitoreo

Se determina una duración de 4 años contados desde el inicio de las actividades, es decir se contempla un año para las actividades de establecimiento y 3 años para el mantenimiento y monitoreo del plan. El monitoreo y seguimiento a la compensación contempla la evaluación progresiva del área de compensación desde tres puntos de vista: 1. La diversidad de flora presente en el área donde se establece la restauración; 2. El establecimiento de una estrategia comunitaria y 3. La entrega de informes de seguimiento periódico.

Para la definición de este capítulo se acoge la propuesta de seguimiento y monitoreo, pero **se requiere** al usuario **allegar la información detallada de las parcelas de monitoreo** donde se incluyen datos como coordenadas, variables de medición, frecuencia y análisis de las mismas.

Indicadores de seguimiento y monitoreo.

Resolución

Por la cual se modifica parcialmente la Resolución N° 200-03-20-01-2291 del 10 de noviembre de 2021 y se determinan otras disposiciones.

Tabla 6. Indicadores de seguimiento y monitoreo.

INDICADORES	Cuantificador	Descripción	CUMPLIMIENTO PCU UF4	CUMPLIMIENTO O 240-2017
1. Cercado total del área	Porcentaje	Estado de avance del cercado de los 16.17 km (10.65 km El Pital, 4.79 km en el Silencio y 0.63 km en Caracolal para la conservación del área de compensación	100% del área cercada 64.93 ha	34.17
2. Jornadas de eliminación de plántulas de especies invasoras	# de jornadas de eliminación de especies invasoras.	Jornadas de eliminación de especies invasoras.	8 jornadas de eliminación de especies invasoras (1 semestral).	8
3. Área (ha) por cobertura	Número de hectáreas	Número de hectáreas donde se han implementado siembra de árboles en los pastos limpios, arbolados y vegetación secundaria baja.	Siembra de árboles en 29.05 ha hectáreas de pastos	13.81
4. Número de árboles por hectárea sembrados	#de árboles	Número de árboles sembrados	42424 plántulas	19915
4.1, Número de especies sembradas	#de especies	Número de especies sembradas	46 especies propuestas. Siembra de mínimo 10.	> 10
5. # de individuos replantados de material plantado muerto	#de árboles	Número de árboles replantados	Total, árboles replantados 15%	2987
6. Cantidad de mantenimientos realizados	#de mantenimientos	Cantidad de mantenimientos realizados para cada área	8 mantenimientos realizados (1 semestral).	8
7. Campañas de monitoreo realizadas	Número de monitoreos	Número de monitoreos de flora realizados	Un monitoreo anual durante 4 años para la flora	4
8. Estrategia de participación establecida	Documento con estrategia de participación comunitaria	Documento con estrategia de participación comunitaria	1 documento con estrategia de participación comunitaria	1
9. cantidad de informes anuales presentados	Cantidad de informes de seguimiento	Cantidad de informes semestrales elaborados sobre el estado del área de compensación	Un documento anual durante 4 años con el estado de la compensación	8

Se recomienda acoger los indicadores propuestos por el usuario, se encuentra que estos están alineados para la consecución de las metas y objetivos propuestos. Se recomienda ajustar la frecuencia de la entrega de informes de avance y seguimiento que **deberá ser semestral y no anual.**

Se acoge la información allegada en el informe de seguimiento del Plan de Compensación Unificado con radicado 8098-2022.

EWK

Resolución

Por la cual se modifica parcialmente la Resolución N° 200-03-20-01-2291 del 10 de noviembre de 2021 y se determinan otras disposiciones.

8

Se recomienda realizar cobro por concepto de evaluación técnica, acorde a la liquidación presentada en el capítulo 15.

Se recomienda dar **continuidad al trámite a través de acto administrativos que modifique y apruebe el plan de compensación** acorde los términos del presente informe técnico y del informe anterior que incluyo modificación de sitio (CT No. 3217 del 09/11/2022).

Requerir los informes semestrales de la ejecución del aprovechamiento forestal autorizado mediante resolución 0484-2018 y sus prórrogas.

Revisar las consideraciones expresadas en el CT No. 400-08-02-01-1081-2022 del 29/04/2022, respecto al manejo de especies vedadas del nivel nacional (ATV-589).

(...)"

FUNDAMENTO JURÍDICO

El Artículo 79 de la Constitución Política, señala que todas las personas tienen derecho a gozar de un ambiente sano y es deber del Estado proteger la diversidad e integridad del ambiente, conservar las áreas de especial importancia ecológica y fomentar la educación para el logro de estos fines.

Que el Artículo 80 de la norma *ibídem*, establece a su vez que: "El Estado planificará el manejo y aprovechamiento de los recursos naturales, para garantizar su desarrollo sostenible, conservación, restauración o sustitución..."

Que la protección al medio ambiente corresponde a uno de los más importantes cometidos estatales, es deber del Estado garantizar a las generaciones futuras la conservación del ambiente y la preservación de los recursos naturales.

Que es pertinente traer a colación el artículo 31 de la Ley 99 de 1993, cuando reseña:

"Artículo 31. Funciones.

...

2. Ejercer la función de máxima autoridad ambiental en el área de su jurisdicción, de acuerdo con las normas de carácter superior y conforme a los criterios y directrices trazadas por el Ministerio del Medio Ambiente;

...

12. Ejercer las funciones de evaluación, control y seguimiento ambiental de los usos del agua, el suelo, el aire y los demás recursos naturales renovables, lo cual comprenderá el vertimiento, emisión o incorporación de sustancias o residuos líquidos, sólidos y gaseosos, a las aguas a cualquiera de sus formas, al aire o a los suelos, así como los vertimientos o emisiones que puedan causar daño o poner en peligro el normal desarrollo sostenible de los recursos naturales renovables o impedir u obstaculizar su empleo para otros usos. Estas funciones comprenden la expedición de las respectivas licencias ambientales, permisos, concesiones, autorizaciones y salvoconductos;

(...)"

Que la Constitución Política en su artículo 209 en relación con los principios de la Función Administrativa, señala: "La función administrativa está al servicio de los intereses generales y se desarrolla con fundamento en los principios de igualdad, moralidad, eficacia, economía, celeridad, y publicidad) mediante la descentralización de funciones.

Resolución

Por la cual se modifica parcialmente la Resolución N° 200-03-20-01-2291 del 10 de noviembre de 2021 y se determinan otras disposiciones.

9

Que a su vez el artículo 3° de la Ley 1437 de 2011, dispone lo siguiente:

"Artículo 3°. Principios: Todas las autoridades deberán interpretar y aplicar las disposiciones que regulan las actuaciones y procedimientos administrativos a la luz de los principios consagrados en la Constitución Política, en la Parte Primera de este Código y en las leyes especiales.

Las actuaciones administrativas se desarrollarán, especialmente, con arreglo a los principios del debido proceso, igualdad, imparcialidad, buena fe, moralidad, participación, responsabilidad, transparencia, publicidad, coordinación, eficacia, economía y celeridad.

11. En virtud del principio de eficacia, las autoridades buscarán que los procedimientos logren su finalidad y, para el efecto, removerán de oficio los obstáculos puramente formales, evitarán decisiones inhibitorias, dilaciones o retardos y sanearán, de acuerdo con este Código las irregularidades procedimentales que se presenten, en procura de la efectividad del derecho material objeto de la actuación administrativa.

12. En virtud del principio de la economía, las autoridades deberán proceder con austeridad y eficiencia, optimizar el uso del tiempo y de los demás recursos, procurando el más alto nivel de calidad en sus actuaciones y la protección de los derechos de las personas."

CONSIDERACIONES PARA DECIDIR

Que así las cosas, CORPOURABA tiene competencia para hacer requerimientos de carácter técnico y jurídico, respecto a los instrumentos de manejo y control ambiental de acuerdo con las facultades legales mencionadas como autoridad ambiental, tendientes a la conservación y protección de los recursos naturales renovables, la prevención, control, mitigación y corrección de los impactos ambientales generados por un determinado proyecto, obra o actividad, en procura de garantizar a todas las personas un ambiente sano, acorde con las políticas ambientales establecidas y dentro de los cometidos estatales a los que está sujeta.

Que teniendo en consideración lo expuesto en el informe técnico N° 3217 del 09 de noviembre de 2022, rendido por la Subdirección de Gestión y Administración Ambiental de CORPOURABA, se concluye que el predio denominado el pital identificado con matrícula inmobiliaria N° 007-37030, cumple con los criterios de selección de área establecidos en el Manual de Compensación del Componente Biótico establecido mediante la Resolución 256 de 2018 expedida por el MADS.

No obstante lo anterior, es de anotar que una vez revisada la información adjunta mediante comunicación con radicado N° 6942 del 26 de septiembre de 2022, a través de la cual se efectuó la solicitud de modificación parcial del predio para realizar compensación del componente biótico, se observa que la sociedad **AUTOPISTAS URABA S.A.S**, no acreditó la autorización por parte del propietario del predio denominado el pital identificado con matrícula inmobiliaria N° 007-37030, por ello si bien esta entidad se pronunciará en relación a la solicitud de modificación del predio en el cual se ejecutará el plan de compensación, el desarrollo de la misma estará sujeta a que el titular del presente instrumento de manejo y control ambiental acredite la autorización por parte del propietario del predio y/o enajenación de la porción de terreno que se requiera, según aplique.

Que como consecuencia de la modificación del predio donde se ejecutará parte de la compensación del componente biótico en el marco del presente aprovechamiento forestal, se hace imperativo ajustar lo concerniente al donde compensar, conforme se indicará en la parte resolutive del presente acto administrativo.

EHK
22

Resolución

Por la cual se modifica parcialmente la Resolución N° 200-03-20-01-2291 del 10 de noviembre de 2021 y se determinan otras disposiciones.

10

Por otro lado, y en relación a la solicitud de incluir siete (7) especies en el catálogo de las cuarenta y siete (47) especies clasificadas bajo tres gremios ecológicos, técnicamente se revisó cada una de las especies encontrando que corresponden a especies que hacen parte de la biodiversidad Colombiana y de los ecosistemas de la región, por lo cual se encuentra pertinente desde el punto de vista técnico la inclusión de las especies en la ejecución de las acciones de implementación la cual incluye los programas de Programa 1 — Restauración/Preservación de bosques de galería y vegetación secundaria alta y Programa 2 — Rehabilitación de pastos limpios, pastos arbolados y vegetación secundaria baja.

Que, de acuerdo a los fundamentos facticos, jurídicos y técnicos expuestos, se procederá a modificar parcialmente Resolución N° 200-03-20-01-2291 del 10 de noviembre de 2021, conforme se precisará en la parte resolutive del presente acto administrativo.

En mérito de lo expuesto, la Directora General de la Corporación para el Desarrollo Sostenible del Urabá - CORPOURABA,

RESUELVE

ARTÍCULO PRIMERO. Modificar el artículo primero de la Resolución N° 200-03-20-01-2291 del 10 de noviembre de 2021, conforme se indica a continuación:

“(…) Aprobar el plan de compensación del componente biótico presentado por la sociedad **AUTOPISTAS URABÁ S.A.S**, identificada con NIT. 900.902.591-7, en cumplimiento de la obligación impuesta mediante Resolución N° 200-03-20-01-0484 del 09 de abril de 2018, por medio de la cual se otorgó autorización de aprovechamiento forestal único, en el marco del “proyecto de construcción, mejoramiento, rehabilitación, operación, mantenimiento y reversión de la concesión Autopistas al Mar 2-Autopistas para la prosperidad”, conforme se indica a continuación:

- **Respecto al cuanto compensar:** El área total a compensar será de 34.17 has
- **Respecto al donde compensar:** Las acciones de compensación se realizarán en la vereda caracoral, en jurisdicción del municipio de Uramita, y en la vereda el pital, en jurisdicción del municipio de Dabeiba, Departamento de Antioquia, tal como se describe a continuación:

Información del área donde se realizará la compensación y/o reposición	
Nombre del Predio	El Silencio - Caracolal El Pital
Ubicación (Vereda, Municipio)	Caracolal, Uramita El Pital Dabeiba
Área total del predio	129 ha 617 ha
Área a Compensar	15.83 ha (Silencio) 18.34 ha (El Pital)
Propietario	Alcaldía Uramita (El Silencio) Juan Miguel Isaza (El Pital)
Matricula Inmobiliaria	El Pital (007-37030)
Cédula Catastral	PK 8422001000001800024 (Silencio) PK 2342001000001900035 (El Pital)

Resolución

Por la cual se modifica parcialmente la Resolución N° 200-03-20-01-2291 del 10 de noviembre de 2021 y se determinan otras disposiciones.

➤ **Respecto al cómo compensar:**

Acciones	Preservación – restauración (rehabilitación)
Modos	Acuerdos de conservación
Mecanismos	Ejecución directa
Formas	Agrupada

Acciones de implementación: Se presentan modificaciones, respecto a la inclusión de siete (7) nuevas especies, para un total de 54 especies clasificadas en tres gremios ecológicos. Las acciones se resumen así:

Programa 1 — Restauración/Preservación de bosques de galería y vegetación secundaria alta.

Este programa busca controlar los disturbios relacionados principalmente con la actividad pecuaria evidenciada en el área. Para tal fin, **se cercará el perímetro que suma un total de 16.17 km** (10.65 km El Pital, 4.79 km en el Silencio y 0.63 km en Caracolal), con los cuales no solo se busca garantizar la restauración pasiva de las 35.88 ha objeto de compensación de este programa (19.02 en el Silencio y 16.86 en Caracolal), sino la restauración de toda el área de compensación (64.93 ha). Adicionalmente, atendiendo a las recomendaciones del Plan de Nacional de Restauración -PNR 2015, se realizarán actividades y jornada de enriquecimiento vegetativo en bosques o áreas destinadas a la preservación y restauración pasiva. Las siembras dependerán de los espacios disponibles, tomando como base un diseño tipo plantación con sistema en tres bolillos con distanciamiento de 2x3 m.


Programa 2 — Rehabilitación de pastos limpios, pastos arbolados y vegetación secundaria baja.

Este programa se llevará a cabo en los pastos limpios, pastos arbolados y vegetación secundaria baja que se encuentren dentro del predio El Silencio (6.83 ha) y del predio El Pital (22.22) para un área total de 29.05 ha cuya ubicación se observa en la figura 9. Este programa contemplará la rehabilitación de las áreas que actualmente se encuentran en un estado inicial de sucesión natural a través de distintas actividades como, cercado de un total de 16.17 km (10.65 km El Pital, 4.79 km en el Silencio y 0.63 km en Caracolal), el establecimiento de núcleos de siembra, el control de especies invasoras, o especies que impidan el crecimiento de especies arbóreas y mantenimientos durante los cuatro (4) años después de realizadas las acciones. Se acoge información técnica descrita para el proceso de siembra y establecimiento de cercado.

La obtención del material vegetal se realizará a través de la compra de plántulas en viveros comerciales locales. Las especies a emplear son las siguientes:

Tabla 7. Especies umbrófilas

ESPECIE	CLASE DE ESPECIE Y UBICACIÓN	NOMBRE COMÚN
<i>Turpinia occidentalis</i>	Especies centrales: preponderantemente umbrófilas	Mantequilla
<i>Anacardium excelsum</i>		Caracolí
<i>Chrysophyllum argenteum</i>		Caimito
<i>Cinamomum triplinerve</i>		Laurel blanco
<i>Tabebuia rosea</i>		Guayacán rosado
<i>Guarea guidonia</i>		Cedro macho
<i>Matayba elegans</i>		Bálsamo
<i>Persea americana</i>		Aguacate
<i>Persea caerulea</i>		Aguacatillo

E.H.


Resolución

Por la cual se modifica parcialmente la Resolución N° 200-03-20-01-2291 del 10 de noviembre de 2021 y se determinan otras disposiciones.

12

ESPECIE	CLASE DE ESPECIE Y UBICACIÓN	NOMBRE COMÚN
<i>Ocotea macrophylla</i>		Laurel
<i>Nectandra acutifolia</i>		Laurel
<i>Nectandra purpurea</i>		Laurel
<i>Juglans neotropica</i>		Cedro negro
<i>Cedrela Odorata</i>		Cedro rosado
<i>Zanthoxylum rhoifolium</i>		Tachuelo

Fuente: PROINSA S.A.S

Modo de implementación:

Consistente en realizar un acuerdo de voluntades de conservación ecológica con la alcaldía de Uramita (el Silencio), el señor Oscar Caro (Caracolal) y el señor El Pital, para realizar los citados procesos y estrategias de restauración. En este modo se realizará un contrato civil que incluye incentivos a la conservación y limitaciones de uso de los ecosistemas, así como sanciones y otros aspectos del Juan Miguel Isaza (El Pital) derecho privado entre el obligado a compensar y la Autoridad ambiental correspondiente. Se recomienda requerir copia de dichos acuerdos, soportados de la respectiva documentación predial.

Mecanismo de implementación:

Se propone realizar compensaciones directas en donde las acciones y actividades de compensación son ejecutadas directamente por el usuario responsable del plan de compensación, procurando involucrar la participación ciudadana dentro de todas las etapas del programa.

Forma de implementación:

Consistente en el desarrollo agrupado de las compensaciones asociadas a 7 expedientes de aprovechamiento forestal sobre la UF4 distribuidos en los dos sectores citados (El Silencio alcaldía – Caracolal del señor Caro y el Predio el Pital).

ARTÍCULO SEGUNDO. Modificar el artículo cuarto de la Resolución N° 200-03-20-01-2291 del 10 de noviembre de 2021, conforme se indica a continuación:
“(…)”

ARTÍCULO CUARTO: Las coordenadas donde se ejecutará la compensación son las siguientes:

Tabla 8. Vértices Compensación expediente 0240-2017 en predio El Silencio Polígono 1.

FID	POINT_X	POINT_Y	FID	POINT_X	POINT_Y
22	1100170,75	1259911,44	46	1100512,28	1260194,33
23	1100137,68	1259901,06	47	1100513,97	1260172,43
24	1100137,13	1259911,44	48	1100512,22	1260120,29
25	1100136,6	1259921,69	49	1100505,76	1260118,05
26	1100133,77	1260013,65	50	1100467,37	1260104,76
27	1100129,9	1260139,56	51	1100433,2	1260082,61
28	1100128,93	1260171,02	52	1100404,48	1260047,62
29	1100129,59	1260206,04	53	1100382,44	1260027,75
30	1100130,28	1260242,98	54	1100364,67	1260007,91
31	1100131,89	1260243,26	55	1100347,34	1259973,39
32	1100150,01	1260246,39	56	1100333,06	1259967,8

Resolución

Por la cual se modifica parcialmente la Resolución N° 200-03-20-01-2291 del 10 de noviembre de 2021 y se determinan otras disposiciones.

FID	POINT_X	POINT_Y	FID	POINT_X	POINT_Y
33	1100156,47	1260249,19	57	1100262,98	1259940,4
34	1100180,68	1260258,29	58	1100179,17	1259914,09
35	1100202,69	1260266,01	59	1100170,75	1259911,44
36	1100254,06	1260284,05	60	1100468,15	1260407,37
37	1100339,14	1260312,36	61	1100468,54	1260406,49
38	1100399,32	1260354,83	62	1100458,74	1260421,03
39	1100430,76	1260373,69	63	1100438,78	1260449,3
40	1100463,49	1260395,3	64	1100431,2	1260467,85
41	1100471,27	1260400,43	65	1100430,7	1260468,87
42	1100491,81	1260354,73	66	1100430,35	1260469,59
43	1100493,92	1260342,63	67	1100430,78	1260468,78
44	1100503,13	1260289,64	68	1100434,96	1260460,86
45	1100509,99	1260224,01	69	1100468,15	1260407,37

Tabla 9. Vértices Compensación expediente 0240-2017 en predio El Silencio Polígono 2.

FID	POINT_X	POINT_Y	FID	POINT_X	POINT_Y
0	1100270,48	1260913,88	11	1100174,16	1260878,25
1	1100305,19	1260753,55	12	1100169,47	1260912,98
2	1100305,86	1260751,13	13	1100181,87	1260951,11
3	1100304,83	1260754,35	14	1100192,31	1260983,03
4	1100294,34	1260756,05	15	1100200,13	1261120,16
5	1100271,35	1260753,78	16	1100192,52	1261211,72
6	1100261,52	1260749,37	17	1100190,82	1261228,75
7	1100244,29	1260780,61	18	1100190,72	1261265,22
8	1100223,74	1260810,21	19	1100161,39	1261336,47
9	1100204,84	1260826,19	20	1100199,72	1261349,4
10	1100186,47	1260842,05	21	1100270,48	1260913,88

Tabla 10. Vértices Compensación expediente 0240-2017 en predio El Pital Polígono 1.

FID	POINT_X	POINT_Y	FID	POINT_X	POINT_Y
844	1087370,15	1262690,61	859	1087452,17	1262740,58
845	1087370,15	1262757,78	860	1087457,47	1262740,05
846	1087372,8	1262757,51	861	1087462,76	1262737,93
847	1087378,09	1262757,51	862	1087468,05	1262735,82
848	1087384,64	1262756,95	863	1087472,81	1262733,7
849	1087390,26	1262755,93	864	1087476,46	1262731,67
850	1087395,55	1262754,34	865	1087480,95	1262726,91
851	1087400,84	1262753,28	866	1087488,89	1262715,87
852	1087415,66	1262748,52	867	1087489,38	1262714,57
853	1087420,95	1262747,46	868	1087489,74	1262710,95
854	1087426,24	1262745,87	869	1087490,8	1262705,65
855	1087431,54	1262745,34	870	1087490,8	1262700,36
856	1087436,83	1262744,28	871	1087490,8	1262698,28
857	1087442,12	1262743,23	872	1087370,15	1262690,61
858	1087447,41	1262742,17			

EML
2

Resolución

Por la cual se modifica parcialmente la Resolución N° 200-03-20-01-2291 del 10 de noviembre de 2021 y se determinan otras disposiciones.

14

Tabla 11. Vértices Compensación expediente 0240-207 en predio El Pital Polígono 2.

FID	POINT_X	POINT_Y	FID	POINT_X	POINT_Y	FID	POINT_X	POINT_Y
0	1089132,53	1263357,7	282	1088032,32	1262854,12	564	1088036,68	1262942,93
1	1089126,18	1263353,46	283	1088028,35	1262854,12	565	1088039,25	1262942,93
2	1089124,06	1263351,35	284	1088025,71	1262852,79	566	1088039,85	1262942,93
3	1089119,83	1263349,23	285	1088024,38	1262852,79	567	1088040,91	1262942,93
4	1089115,6	1263348,17	286	1088020,42	1262850,15	568	1088041,97	1262942,93
5	1089112,42	1263346,06	287	1088017,77	1262850,15	569	1088044,09	1262942,93
6	1089111,36	1263345	288	1088003,22	1262846,18	570	1088047,26	1262942,93
7	1089108,19	1263342,88	289	1088000,57	1262844,86	571	1088048,32	1262942,93
8	1089106,07	1263341,82	290	1087996,6	1262843,53	572	1088049,38	1262943,99
9	1089105,01	1263340,76	291	1087995,28	1262842,21	573	1088050,44	1262945,05
10	1089103,95	1263339,71	292	1087992,63	1262840,89	574	1088050,44	1262945,14
11	1089103,95	1263338,65	293	1087991,31	1262839,56	575	1088050,44	1262950,34
12	1089090,42	1263341,69	294	1087988,67	1262838,24	576	1088051,5	1262951,4
13	1089090,42	1263342,35	295	1087982,05	1262835,6	577	1088052,55	1262952,45
14	1089090,42	1263343,01	296	1087980,73	1262835,6	578	1088053,61	1262952,45
15	1089089,76	1263343,67	297	1087979,4	1262835,6	579	1088056,79	1262952,45
16	1089089,09	1263343,67	298	1087976,56	1262835,6	580	1088059,96	1262952,45
17	1089088,43	1263344,34	299	1087974,11	1262835,6	581	1088062,08	1262952,45
18	1089084,46	1263344,34	300	1087968,82	1262835,6	582	1088063,14	1262952,45
19	1089084,46	1263345	301	1087964,85	1262832,95	583	1088064,2	1262952,45
20	1089083,8	1263345	302	1087959,56	1262831,63	584	1088069,49	1262954,57
21	1089080,49	1263345	303	1087956,92	1262831,63	585	1088070,55	1262954,57
22	1089078,51	1263345	304	1087951,62	1262831,63	586	1088073,72	1262954,57
23	1089078,51	1263344,34	305	1087943,69	1262831,63	587	1088074,78	1262956,69
24	1089077,85	1263344,34	306	1087941,04	1262831,63	588	1088075,84	1262956,69
25	1089076,53	1263344,34	307	1087938,39	1262832,95	589	1088075,84	1262958,8
26	1089072,56	1263344,34	308	1087935,75	1262832,95	590	1088075,84	1262961,98
27	1089069,91	1263344,34	309	1087934,43	1262834,27	591	1088075,84	1262963,04
28	1089068,59	1263344,34	310	1087934,43	1262835,6	592	1088076,9	1262963,04
29	1089067,93	1263344,34	311	1087930,46	1262836,92	593	1088076,9	1262964,1
30	1089066,6	1263345	312	1087929,13	1262838,24	594	1088080,07	1262970,45
31	1089064,62	1263345,66	313	1087927,81	1262838,24	595	1088081,13	1262971,5
32	1089063,96	1263345,66	314	1087926,49	1262838,24	596	1088083,25	1262972,56
33	1089062,64	1263345,66	315	1087925,17	1262838,24	597	1088085,36	1262977,85
34	1089061,31	1263345,66	316	1087921,2	1262838,24	598	1088091,71	1262983,15
35	1089059,33	1263345,66	317	1087918,55	1262839,56	599	1088092,77	1262985,26
36	1089058,01	1263345,66	318	1087917,23	1262839,56	600	1088094,89	1262985,26
37	1089057,34	1263345,66	319	1087915,9	1262839,56	601	1088102,3	1262988,44
38	1089056,68	1263345,66	320	1087911,94	1262842,21	602	1088108,65	1262991,61
39	1089056,02	1263345,66	321	1087902,68	1262844,86	603	1088109,34	1262992,31
40	1089055,36	1263345,66	322	1087901,35	1262844,86	604	1088112,88	1262995,85
41	1089054,7	1263345	323	1087893,42	1262848,83	605	1088113,94	1262995,85
42	1089052,71	1263343,67	324	1087892,09	1262850,15	606	1088115	1262997,96

Resolución

Por la cual se modifica parcialmente la Resolución N° 200-03-20-01-2291 del 10 de noviembre de 2021 y se determinan otras disposiciones.

FID	POINT_X	POINT_Y	FID	POINT_X	POINT_Y	FID	POINT_X	POINT_Y
43	1089050,73	1263340,37	325	1087889,45	1262850,15	607	1088115	1263000,08
44	1089049,41	1263339,71	326	1087888,12	1262850,15	608	1088115	1263002,2
45	1089048,74	1263339,04	327	1087884,15	1262852,79	609	1088115	1263004,31
46	1089048,74	1263338,38	328	1087882,83	1262852,79	610	1088118,17	1263006,43
47	1089048,08	1263337,72	329	1087880,19	1262852,79	611	1088125,58	1263010,66
48	1089042,79	1263332,43	330	1087870,93	1262852,79	612	1088126,64	1263011,72
49	1089042,13	1263331,11	331	1087868,28	1262852,79	613	1088129,81	1263015,95
50	1089041,47	1263331,11	332	1087865,63	1262852,79	614	1088129,81	1263019,13
51	1089040,15	1263329,78	333	1087864,31	1262852,79	615	1088129,81	1263020,19
52	1089039,48	1263329,12	334	1087855,05	1262850,15	616	1088129,81	1263025,48
53	1089037,5	1263327,8	335	1087853,73	1262848,83	617	1088128,75	1263027,6
54	1089035,52	1263325,81	336	1087852,4	1262848,83	618	1088128,5	1263028,84
55	1089034,85	1263324,49	337	1087849,76	1262848,83	619	1088127,7	1263032,89
56	1089034,85	1263323,83	338	1087840,05	1262843,97	620	1088127,7	1263037,12
57	1089033,53	1263321,85	339	1087836,53	1262842,21	621	1088127,7	1263040,3
58	1089032,87	1263321,85	340	1087835,21	1262842,21	622	1088127,7	1263045,59
59	1089032,21	1263321,18	341	1087833,88	1262840,89	623	1088127,7	1263045,59
60	1089032,21	1263320,52	342	1087827,27	1262839,56	624	1087991,76	1263179,03
61	1089031,55	1263319,2	343	1087825,95	1262839,56	625	1087996,25	1263182,87
62	1089026,26	1263315,23	344	1087821,98	1262839,56	626	1088002,44	1263188,03
63	1089021,62	1263310,6	345	1087820,65	1262839,56	627	1088015,39	1263200,81
64	1089019,64	1263309,28	346	1087815,36	1262835,6	628	1088032,82	1263181,54
65	1089015,67	1263306,63	347	1087811,39	1262832,95	629	1088114,84	1263151,9
66	1089012,36	1263302	348	1087810,07	1262831,63	630	1088159,29	1263168,31
67	1089011,7	1263300,68	349	1087808,75	1262831,63	631	1088182,05	1263189,47
68	1089007,73	1263297,37	350	1087792,87	1262825,01	632	1088188,93	1263207,47
69	1089004,43	1263294,06	351	1087791,55	1262825,01	633	1088210,62	1263214,87
70	1089003,77	1263292,74	352	1087778,32	1262821,04	634	1088232,85	1263207,47
71	1088997,15	1263286,79	353	1087775,68	1262821,04	635	1088259,83	1263213,29
72	1088993,84	1263284,14	354	1087773,03	1262821,04	636	1088291,05	1263222,28
73	1088993,18	1263283,48	355	1087767,74	1262818,4	637	1088332,33	1263231,28
74	1088990,54	1263278,85	356	1087766,41	1262817,08	638	1088346,09	1263239,74
75	1088987,89	1263275,54	357	1087749,22	1262814,43	639	1088378,9	1263265,67
76	1088987,89	1263274,22	358	1087745,25	1262814,43	640	1088384,16	1263281,23
77	1088987,23	1263272,9	359	1087743,93	1262814,43	641	1088389,31	1263281,87
78	1088986,57	1263271,58	360	1087743,4	1262814,43	642	1088391,25	1263282,19
79	1088985,91	1263270,91	361	1087742,6	1262814,43	643	1088392,67	1263282,51
80	1088980,61	1263262,98	362	1087734,66	1262814,43	644	1088401,14	1263284,63
81	1088979,29	1263260,33	363	1087724,08	1262810,46	645	1088401,63	1263284,76
82	1088977,31	1263257,02	364	1087721,44	1262809,14	646	1088403,51	1263285,33
83	1088976,65	1263256,36	365	1087720,11	1262807,81	647	1088405,34	1263286,02
84	1088975,98	1263256,36	366	1087716,14	1262807,81	648	1088407,13	1263286,83
85	1088975,98	1263255,04	367	1087713,5	1262806,49	649	1088408,75	1263287,69
86	1088975,32	1263254,38	368	1087712,18	1262805,17	650	1088416,16	1263291,92
87	1088968,71	1263246,44	369	1087710,85	1262803,85	651	1088423,56	1263296,15

EHP.



Resolución

Por la cual se modifica parcialmente la Resolución N° 200-03-20-01-2291 del 10 de noviembre de 2021 y se determinan otras disposiciones.

16

FID	POINT_X	POINT_Y	FID	POINT_X	POINT_Y	FID	POINT_X	POINT_Y
88	1088968,05	1263245,78	370	1087715,21	1262873,76	652	1088426,94	1263298,4
89	1088967,39	1263245,12	371	1087721,44	1262871,31	653	1088445,72	1263294,27
90	1088966,06	1263243,79	372	1087722,43	1262870,32	654	1088526,75	1263303,53
91	1088965,4	1263241,81	373	1087722,76	1262869,99	655	1088572,72	1263314,11
92	1088965,4	1263241,15	374	1087726,73	1262868,67	656	1088585,79	1263316,52
93	1088965,4	1263240,49	375	1087730,7	1262867,35	657	1088598,86	1263319,04
94	1088964,08	1263237,18	376	1087739,96	1262867,35	658	1088606,79	1263320,5
95	1088964,08	1263235,86	377	1087742,6	1262867,35	659	1088620,02	1263333,73
96	1088963,42	1263235,19	378	1087743,93	1262867,35	660	1088628,76	1263337,85
97	1088963,42	1263234,53	379	1087745,25	1262867,35	661	1088637,55	1263341,89
98	1088962,76	1263233,21	380	1087747,89	1262867,35	662	1088673,26	1263348,51
99	1088962,76	1263232,55	381	1087749,22	1262868,67	663	1088680,51	1263349,59
100	1088960,11	1263228,58	382	1087751,86	1262871,31	664	1088684,02	1263350,11
101	1088959,45	1263227,26	383	1087753,19	1262873,96	665	1088688,92	1263350,84
102	1088958,12	1263226,6	384	1087754,51	1262875,28	666	1088719,9	1263355,45
103	1088957,46	1263225,27	385	1087758,48	1262876,61	667	1088746,2	1263359,31
104	1088956,14	1263223,95	386	1087759,8	1262876,61	668	1088750,59	1263361,02
105	1088945,67	1263208,41	387	1087761,12	1262879,25	669	1088841,4	1263253,69
106	1088905,88	1263209,89	388	1087762,45	1262879,25	670	1088849,95	1263261,39
107	1088873,38	1263188,74	389	1087765,09	1262883,22	671	1088869	1263255,04
108	1088778,57	1263157,32	390	1087766,41	1262884,54	672	1088926,15	1263265,62
109	1088769,94	1263156,07	391	1087769,06	1262885,87	673	1088957,9	1263282,56
110	1088748,74	1263153,01	392	1087770,38	1262887,19	674	1088974,84	1263310,07
111	1088701,13	1263146,12	393	1087771,71	1262887,19	675	1088992,81	1263324,45
112	1088656,23	1263139,63	394	1087775,68	1262888,51	676	1088986,57	1263332,43
113	1088632,89	1263136,25	395	1087777	1262888,51	677	1088985,91	1263332,43
114	1088601,36	1263131,7	396	1087780,97	1262891,16	678	1088985,91	1263333,09
115	1088583,72	1263129,15	397	1087784,94	1262892,48	679	1088985,24	1263333,75
116	1088480,47	1263114,22	398	1087786,26	1262892,48	680	1088984,58	1263333,75
117	1088415,42	1263078,01	399	1087787,58	1262892,48	681	1088983,92	1263334,41
118	1088396,3	1263087,57	400	1087788,9	1262892,48	682	1088981,28	1263336,4
119	1088395,24	1263087,57	401	1087812,72	1262892,48	683	1088980,61	1263337,06
120	1088394,18	1263087,57	402	1087819,33	1262892,48	684	1088979,95	1263337,06
121	1088391,01	1263089,68	403	1087821,98	1262892,48	685	1088979,29	1263337,72
122	1088389,95	1263089,68	404	1087824,62	1262892,48	686	1088978,63	1263337,72
123	1088388,89	1263089,68	405	1087827,09	1262893,71	687	1088976,65	1263337,72
124	1088386,78	1263090,74	406	1087827,27	1262893,8	688	1088975,32	1263337,72
125	1088385,72	1263091,8	407	1087828,59	1262895,13	689	1088974,66	1263337,72
126	1088382,54	1263092,86	408	1087829,91	1262893,8	690	1088974	1263337,72
127	1088375,13	1263096,03	409	1087833,88	1262895,13	691	1088973,34	1263337,72
128	1088374,08	1263096,03	410	1087835,21	1262895,13	692	1088971,35	1263337,72
129	1088371,96	1263096,03	411	1087836,53	1262895,13	693	1088967,39	1263337,72
130	1088365,61	1263096,03	412	1087838,91	1262892,75	694	1088966,72	1263337,72
131	1088361,38	1263096,03	413	1087839,18	1262892,48	695	1088966,06	1263337,72
132	1088358,2	1263096,03	414	1087841,16	1262892,48	696	1088960,77	1263338,38

Resolución

Por la cual se modifica parcialmente la Resolución N° 200-03-20-01-2291 del 10 de noviembre de 2021 y se determinan otras disposiciones.

17

FID	POINT_X	POINT_Y	FID	POINT_X	POINT_Y	FID	POINT_X	POINT_Y
133	1088357,14	1263096,03	415	1087843,14	1262892,48	697	1088956,14	1263338,38
134	1088356,08	1263096,03	416	1087849,76	1262892,48	698	1088955,48	1263339,04
135	1088355,03	1263096,03	417	1087850,91	1262891,33	699	1088954,82	1263339,71
136	1088352,91	1263096,03	418	1087851,08	1262891,16	700	1088951,51	1263341,03
137	1088351,85	1263096,03	419	1087852,4	1262891,16	701	1088950,85	1263341,03
138	1088349,73	1263096,03	420	1087852,4	1262889,84	702	1088949,53	1263341,69
139	1088348,68	1263096,03	421	1087890,77	1262877,93	703	1088949,53	1263342,35
140	1088343,38	1263092,86	422	1087893,42	1262876,61	704	1088948,86	1263342,35
141	1088340,78	1263091,13	423	1087894,74	1262876,61	705	1088947,54	1263342,35
142	1088337,03	1263088,63	424	1087897,38	1262873,96	706	1088945,56	1263342,35
143	1088335,98	1263087,57	425	1087898,71	1262872,64	707	1088944,9	1263341,69
144	1088332,8	1263086,51	426	1087900,03	1262872,64	708	1088943,57	1263341,69
145	1088331,74	1263086,51	427	1087909,44	1262871,46	709	1088941,59	1263341,69
146	1088330,68	1263085,45	428	1087910,61	1262871,31	710	1088938,94	1263341,69
147	1088328,57	1263084,39	429	1087913,98	1262869,87	711	1088938,28	1263341,69
148	1088326,45	1263083,33	430	1087919,87	1262867,35	712	1088936,3	1263342,35
149	1088325,39	1263082,28	431	1087921,2	1262867,35	713	1088934,31	1263343,67
150	1088324,33	1263081,22	432	1087923,84	1262867,35	714	1088934,31	1263345
151	1088323,28	1263081,22	433	1087926,49	1262867,35	715	1088934,31	1263345,66
152	1088320,1	1263080,16	434	1087930,46	1262867,35	716	1088934,31	1263348,3
153	1088313,75	1263079,1	435	1087931,78	1262867,35	717	1088934,31	1263348,97
154	1088307,4	1263074,87	436	1087948,98	1262868,67	718	1088936,3	1263352,27
155	1088306,34	1263073,81	437	1087950,3	1262868,67	719	1088936,3	1263353,6
156	1088304,23	1263072,75	438	1087955,59	1262868,67	720	1088939,6	1263356,24
157	1088299,99	1263070,63	439	1087958,24	1262868,67	721	1088940,27	1263356,24
158	1088298,97	1263069,96	440	1087962,21	1262868,67	722	1088943,57	1263356,24
159	1088293,64	1263066,4	441	1087962,21	1262869,99	723	1088944,23	1263356,24
160	1088290,47	1263065,34	442	1087963,53	1262869,99	724	1088948,2	1263356,24
161	1088289,41	1263065,34	443	1087964,85	1262869,99	725	1088949,53	1263356,24
162	1088288,35	1263065,34	444	1087970,14	1262869,99	726	1088950,19	1263356,24
163	1088282	1263065,34	445	1087975,44	1262872,64	727	1088950,19	1263355,58
164	1088277,77	1263064,28	446	1087978,08	1262872,64	728	1088951,51	1263355,58
165	1088274,59	1263064,28	447	1087983,37	1262872,64	729	1088952,17	1263354,26
166	1088273,53	1263064,28	448	1087986,82	1262874,93	730	1088956,8	1263354,26
167	1088272,48	1263064,28	449	1087987,34	1262875,28	731	1088960,11	1263352,27
168	1088270,36	1263064,28	450	1087987,59	1262875,32	732	1088960,77	1263352,27
169	1088268,24	1263064,28	451	1087996,6	1262876,61	733	1088968,71	1263352,27
170	1088267,18	1263064,28	452	1088003,22	1262876,61	734	1088974	1263352,27
171	1088262,95	1263064,28	453	1088004,54	1262876,61	735	1088975,32	1263352,27
172	1088261,61	1263064,96	454	1088008,51	1262875,28	736	1088977,31	1263352,27
173	1088256,6	1263067,46	455	1088011,15	1262876,61	737	1088979,95	1263352,27
174	1088255,54	1263067,46	456	1088015,12	1262877,93	738	1088981,28	1263352,27
175	1088254,48	1263067,46	457	1088015,12	1262879,25	739	1088981,94	1263352,27
176	1088253,43	1263068,52	458	1088020,42	1262881,9	740	1088983,92	1263352,27
177	1088251,31	1263068,52	459	1088021,74	1262883,22	741	1088984,58	1263352,27

E.H.P.

Resolución

Por la cual se modifica parcialmente la Resolución N° 200-03-20-01-2291 del 10 de noviembre de 2021 y se determinan otras disposiciones.

18

FID	POINT_X	POINT_Y	FID	POINT_X	POINT_Y	FID	POINT_X	POINT_Y
178	1088249,19	1263068,52	460	1088021,74	1262884,54	742	1088985,24	1263352,27
179	1088248,13	1263069,58	461	1088021,74	1262887,19	743	1088989,21	1263352,27
180	1088242,84	1263070,63	462	1088025,71	1262895,13	744	1088989,87	1263352,27
181	1088238,61	1263070,63	463	1088025,71	1262896,45	745	1088990,54	1263352,27
182	1088234,38	1263070,63	464	1088027,03	1262897,77	746	1088998,47	1263352,27
183	1088233,32	1263070,63	465	1088028,35	1262897,77	747	1088999,14	1263352,27
184	1088232,26	1263070,63	466	1088028,35	1262899,1	748	1088999,8	1263352,27
185	1088231,2	1263070,63	467	1088028,35	1262901,74	749	1089005,09	1263352,93
186	1088230,14	1263070,63	468	1088028,35	1262903,06	750	1089005,75	1263352,93
187	1088229,08	1263070,63	469	1088028,35	1262905,71	751	1089006,41	1263352,93
188	1088226,97	1263070,63	470	1088028,35	1262907,03	752	1089012,36	1263354,26
189	1088225,91	1263068,52	471	1088031,18	1262922,47	753	1089013,03	1263354,26
190	1088223,79	1263067,46	472	1088030,89	1262922,42	754	1089013,69	1263354,26
191	1088223,39	1263067,06	473	1088024,83	1262921,41	755	1089015,67	1263356,24
192	1088222,73	1263066,4	474	1088022,71	1262921,41	756	1089016,99	1263356,24
193	1088218,5	1263063,23	475	1088021,65	1262921,41	757	1089018,98	1263357,56
194	1088214,27	1263062,17	476	1088019,53	1262921,41	758	1089018,98	1263358,23
195	1088213,21	1263061,11	477	1088013,18	1262923,53	759	1089020,3	1263358,23
196	1088211,09	1263058,99	478	1088010,01	1262925,64	760	1089021,62	1263358,89
197	1088208,98	1263058,99	479	1088001,54	1262925,64	761	1089022,29	1263358,89
198	1088207,92	1263057,93	480	1087999,43	1262925,64	762	1089023,61	1263358,89
199	1088206,86	1263057,93	481	1087998,37	1262925,64	763	1089024,93	1263359,55
200	1088202,63	1263054,76	482	1087992,02	1262925,64	764	1089025,74	1263359,55
201	1088199,45	1263052,64	483	1087989,9	1262925,64	765	1089026,26	1263359,55
202	1088197,33	1263051,58	484	1087987,78	1262925,64	766	1089026,52	1263359,82
203	1088193,1	1263048,41	485	1087986,72	1262925,64	767	1089026,92	1263360,21
204	1088190,98	1263046,29	486	1087985,67	1262925,64	768	1089027,71	1263360,21
205	1088189,93	1263046,29	487	1087983,55	1262925,64	769	1089032,21	1263360,21
206	1088182,52	1263042,06	488	1087981,43	1262927,76	770	1089036,22	1263354,52
207	1088182,52	1263041	489	1087976,14	1262930,93	771	1089041,39	1263358,66
208	1088180,4	1263039,94	490	1087974,02	1262931,99	772	1089046,8	1263362,99
209	1088179,34	1263039,94	491	1087970,85	1262935,17	773	1089046,8	1263365,11
210	1088177,23	1263037,83	492	1087970,85	1262936,23	774	1089048,93	1263366,88
211	1088174,05	1263036,77	493	1087967,67	1262937,28	775	1089059,5	1263375,69
212	1088172,99	1263034,65	494	1087965,56	1262938,34	776	1089061,62	1263375,69
213	1088171,93	1263034,65	495	1087964,5	1262938,34	777	1089065,85	1263379,92
214	1088170,88	1263033,59	496	1087959,21	1262938,34	778	1089067,97	1263379,92
215	1088167,7	1263028,3	497	1087951,8	1262938,34	779	1089070,09	1263382,04
216	1088167,7	1263027,24	498	1087950,74	1262939,4	780	1089082,79	1263386,27
217	1088166,64	1263023,01	499	1087948,62	1262939,4	781	1089084,9	1263386,27
218	1088165,58	1263021,95	500	1087943,33	1262944,69	782	1089087,02	1263388,39
219	1088163,47	1263015,6	501	1087942,27	1262944,69	783	1089089,14	1263390,51
220	1088163,47	1263013,48	502	1087921,11	1262942,58	784	1089091,25	1263392,62
221	1088162,41	1263008,19	503	1087918,99	1262942,58	785	1089091,25	1263394,74
222	1088162,41	1263003,96	504	1087917,93	1262940,46	786	1089093,37	1263394,74

Resolución

Por la cual se modifica parcialmente la Resolución N° 200-03-20-01-2291 del 10 de noviembre de 2021 y se determinan otras disposiciones.

19

FID	POINT_X	POINT_Y	FID	POINT_X	POINT_Y	FID	POINT_X	POINT_Y
223	1088161,35	1263000,78	505	1087914,76	1262938,34	787	1089097,6	1263394,74
224	1088158,18	1262995,49	506	1087913,7	1262937,28	788	1089099,72	1263396,86
225	1088153,94	1262984,91	507	1087911,58	1262937,28	789	1089101,84	1263396,86
226	1088153,94	1262983,85	508	1087906,29	1262936,23	790	1089103,95	1263396,86
227	1088153,94	1262981,73	509	1087906,29	1262937,28	791	1089108,19	1263396,86
228	1088152,88	1262977,5	510	1087906,29	1262939,4	792	1089114,54	1263401,09
229	1088152,88	1262976,44	511	1087904,81	1262943,1	793	1089116,65	1263403,21
230	1088152,88	1262975,38	512	1087904,17	1262944,69	794	1089120,89	1263407,44
231	1088148,65	1262971,15	513	1087903,12	1262944,69	795	1089123	1263409,56
232	1088147,59	1262971,15	514	1087898,88	1262946,81	796	1089125,12	1263409,56
233	1088134,89	1262964,8	515	1087899,94	1262948,93	797	1089127,24	1263411,67
234	1088133,83	1262963,74	516	1087902,06	1262951,04	798	1089129,35	1263411,67
235	1088131,72	1262962,68	517	1087904,9	1262953,18	799	1089129,35	1263413,79
236	1088130,66	1262962,68	518	1087906,29	1262954,22	800	1089133,59	1263415,91
237	1088127,48	1262961,63	519	1087909,47	1262955,28	801	1089137,82	1263420,14
238	1088125,37	1262960,57	520	1087910,52	1262955,28	802	1089139,94	1263420,14
239	1088122,19	1262959,51	521	1087912,64	1262955,28	803	1089142,05	1263420,14
240	1088120,08	1262958,45	522	1087914,76	1262955,28	804	1089144,17	1263422,26
241	1088115,22	1262956,83	523	1087917,93	1262956,33	805	1089148,4	1263426,49
242	1088113,73	1262956,33	524	1087920,05	1262957,39	806	1089150,52	1263426,49
243	1088110,55	1262954,22	525	1087942,27	1262963,74	807	1089156,87	1263430,72
244	1088108,43	1262953,16	526	1087942,27	1262964,8	808	1089158,99	1263430,72
245	1088103,14	1262944,69	527	1087942,27	1262966,92	809	1089161,1	1263432,84
246	1088102,08	1262942,58	528	1087944,39	1262966,92	810	1089169,57	1263432,84
247	1088101,03	1262942,58	529	1087948,62	1262963,74	811	1089171,69	1263434,96
248	1088101,03	1262941,52	530	1087955,65	1262959,06	812	1089182,27	1263441,31
249	1088099,97	1262940,46	531	1087958,15	1262957,39	813	1089188,62	1263447,66
250	1088099,97	1262939,4	532	1087961,32	1262956,33	814	1089188,62	1263451,89
251	1088099,97	1262938,34	533	1087963,44	1262954,22	815	1089194,97	1263466,71
252	1088098,91	1262937,28	534	1087965,56	1262953,16	816	1089222,42	1263430,57
253	1088097,85	1262936,23	535	1087966,62	1262953,16	817	1089220,37	1263426,49
254	1088091,5	1262931,99	536	1087967,67	1262953,16	818	1089219,31	1263424,37
255	1088088,33	1262929,88	537	1087969,79	1262953,16	819	1089217,2	1263411,67
256	1088087,27	1262928,82	538	1087977,2	1262953,16	820	1089217,2	1263410,61
257	1088082,82	1262926,59	539	1087979,78	1262953,16	821	1089211,9	1263406,38
258	1088073,97	1262903	540	1087981,43	1262953,16	822	1089210,85	1263406,38
259	1088072,01	1262897,77	541	1087984,61	1262954,22	823	1089208,92	1263405,42
260	1088072,01	1262896,45	542	1087989,9	1262954,22	824	1089208,73	1263405,32
261	1088070,69	1262895,13	543	1087992,02	1262954,22	825	1089206,61	1263405,32
262	1088068,04	1262893,8	544	1087994,13	1262955,28	826	1089199,2	1263402,15
263	1088065,39	1262888,51	545	1087995,19	1262955,28	827	1089199,2	1263401,09
264	1088064,07	1262888,51	546	1088000,48	1262955,28	828	1089193,91	1263395,8
265	1088064,07	1262887,19	547	1088003,66	1262955,28	829	1089189,68	1263393,68
266	1088064,07	1262885,87	548	1088007,89	1262953,16	830	1089184,39	1263388,39
267	1088062,75	1262885,87	549	1088008,95	1262952,1	831	1089181,21	1263384,16

CHP

W

Resolución

Por la cual se modifica parcialmente la Resolución N° 200-03-20-01-2291 del 10 de noviembre de 2021 y se determinan otras disposiciones.

20

FID	POINT_X	POINT_Y	FID	POINT_X	POINT_Y	FID	POINT_X	POINT_Y
268	1088061,43	1262883,22	550	1088008,95	1262951,04	832	1089181,21	1263380,98
269	1088061,43	1262881,9	551	1088011,07	1262951,04	833	1089178,04	1263375,69
270	1088058,78	1262877,93	552	1088013,18	1262949,98	834	1089162,16	1263367,22
271	1088056,13	1262875,28	553	1088014,24	1262948,93	835	1089157,93	1263365,11
272	1088056,13	1262873,96	554	1088023,98	1262941,87	836	1089153,7	1263365,11
273	1088054,81	1262873,96	555	1088023,98	1262940,81	837	1089151,58	1263364,05
274	1088052,17	1262872,64	556	1088024,73	1262940,06	838	1089148,4	1263362,99
275	1088046,87	1262867,35	557	1088025,04	1262939,75	839	1089145,23	1263362,99
276	1088045,55	1262866,02	558	1088026,1	1262939,75	840	1089142,05	1263361,93
277	1088042,9	1262864,7	559	1088027,15	1262939,75	841	1089137,82	1263360,87
278	1088042,9	1262862,05	560	1088028,21	1262939,75	842	1089136,76	1263359,81
279	1088041,58	1262862,05	561	1088031,51	1262941,4	843	1089132,53	1263357,7
280	1088036,29	1262859,41	562	1088034,56	1262942,93			
281	1088034,97	1262856,76	563	1088035,62	1262942,93			

(...)"

ARTÍCULO TERCERO. Los demás términos, condiciones y obligaciones contenidas en la Resolución N° 200-03-20-01-2291 del 10 de noviembre de 2021, no objeto de modificación conservarán su vigencia.

ARTÍCULO CUARTO. Requerir a la sociedad **AUTOPISTAS URABÁ S.A.S**, identificada con NIT. 900.902.591-7, para que se sirva dar cumplimiento a las siguientes obligaciones:

Obligaciones respecto al plan de compensación del componente biótico:

1. Previo a ejecutar el plan de compensación del componente biótico en el área que corresponde al predio el pital, identificado con matrícula inmobiliaria N° 007-37030, deberá presentar documento mediante el cual los propietarios autoricen a la sociedad **AUTOPISTAS URABA S.A.S**, para realizar las actividades de compensación y/o en su defecto la constancia de enajenación de la parte del terreno que se requiere para ejecutar dicha compensación, según aplique, para tales efectos se le otorga el término de treinta (30) días contados a partir de la firmeza del presente acto administrativo.
2. Ajustar el cronograma de implementación que fue aprobado mediante la Resolución N° 200-03-20-01-2291 del 10 de noviembre de 2021, en aras que se garantice el establecimiento y mantenimiento por al menos durante cuatro (04) años, para tales efectos se le otorga el término de treinta (30) días contados a partir de la firmeza del presente acto administrativo.
3. Presentar con una periodicidad semestral el informe de avance y cumplimiento en el marco de la ejecución del plan de compensación del componente biótico, para lo cual teniendo en consideración que esta compensación hace parte de una la compensación unificada para la UF4, se deberá especificar las áreas de implementación por cada obligación entregando los informes de manera desagregada, donde se permita evidenciar a que expediente y/o resolución de aprovechamiento forestal corresponde.
4. Allegar la información detallada de las parcelas de monitoreo donde se incluyan datos como coordenadas, variables de medición, frecuencia y análisis de las mismas, para tales efectos se le otorga el término de treinta (30) días contados a partir de la firmeza del presente acto administrativo.

Resolución

Por la cual se modifica parcialmente la Resolución N° 200-03-20-01-2291 del 10 de noviembre de 2021 y se determinan otras disposiciones.

21

Obligaciones en el marco del aprovechamiento forestal:

5. Presentar los informes semestrales de la ejecución del aprovechamiento forestal autorizado mediante N° 200-03-20-01-0484 del 09 de abril de 2018, para lo cual deberá tener en consideración cada una de las prórrogas conferidas en el marco del presente instrumento de manejo y control ambiental, para tales efectos se le otorga el término de treinta (30) días contados a partir de la firmeza del presente acto administrativo.
6. Dar cumplimiento a la obligación consistente en presentar la autorización de levantamiento de veda nacional o regional para las especies que se verán afectadas en el marco de la ejecución del aprovechamiento forestal, si bien se presentó resolución expedida por el MADS la misma no contempla todos los individuos que presentan veda, estando pendiente la especie *Erythroxylum macrophyllum*.
7. Cancelar a CORPOURABA la suma de **un millón noventa y tres mil setenta pesos m/l (\$1.093.070)**, por concepto de seguimiento y evaluación a la solicitud de inclusión de especies en el marco del plan de compensación del componente biótico.

TABLA UNICA PARA LA LIQUIDACIÓN DE LA TARIFA R-FC-88 Desde el primer mes hasta el mes 01												
LIQUIDACIÓN N°	Expediente: 200-16-51-12-0240-2017			Localización del proyecto:				Dabeiba				
Usuario	Autopistas de Urabá - CHEC			Dirección:		Unidad Funcional 4						
NIT y/o CC:	900902591-7 - 900367682-3			Correo:		direccionambientalchec@gmail.com						
Tipo de Permiso	Permisos y autorizaciones de aprovechamiento			Contacto:		victoriacardona1306@hotmail.com						
Numero de Solicitud:	8098-2022 y 1791-2023			Periodo Liquidado:								
Objeto :	Seguimiento a informe 2 y 3 de vasculares e inclusión de especies en el PCU			Fecha de Liquidación:		30/05/2023						
TABLA ÚNICA												
Honorarios y Viáticos												
Categoría MINTRANSPORTE	Especialidad	Grado	No. Profesionales	Honorarios Mensuales	Dedicación mensual (Hombre/mes)	No. De Visitas (b)	Duración de cada visita (c)	Duración del pronunciamiento (d)	Duración Total (e) (b*c*d)	Viáticos diarios (f)	Viáticos Totales (g) (b*c*f)	Subtotales (h) ((a*e)+g)
JEFE OFICINA JURIDICA	Abogado	10	1	6.768.772	0,10			0,2	0,20			45.125
PROFESIONAL UNIVERSITARIO	Abogado	11	1	4.769.727	0,07			2	2			317.982
PROFESIONAL UNIVERSITARIO	Ingeniero For	8	1	4.382.993	0,12			3	3			438.299
PROFESIONAL UNIVERSITARIO	Ingeniero For	8	1	4.382.993	0,02			0,5	1			73.050
PROFESIONAL UNIVERSITARIO				0	-							0
Valor proyecto								(A) Costo honorarios y Viáticos		\$ 874.456		
Valor Salario Mínimo	\$ 1.160.000							(B) Gastos de viaje		\$ -		
# de Salarios mínimos	\$ -							(C) Costo analisis de laboratorio y otros		\$ -		
Porcentaje aplicable	0,00%							Costo Total (A+B+C)		\$ 874.456		
LIQUIDACIÓN								Costo de Administración (25%)		\$ 218.614		
Valor # 1	\$ -							VALOR TABLA ÚNICA		\$ 1.093.070		
Valor # 2 (Según liquidación Tabla Única)	\$ 1.093.070							Otros:				
SI PROYECTO ES MENOR A 2115 SMLV, PAGA EL MENOR VALOR RESULTANTE VALOR #1 Y #2, SI NO PAGA VALOR								\$		1.093.070		
EL PAGO SE DEBE REALIZAR EN CUALQUIERA DE LAS SIGUIENTES CUENTAS								TOTAL A PAGAR				
Bogotá ahorros	Bancolombia Ahorros	PSE Bogotá		Av Villas Ahorros		Reportar pagos nosorio@corpouraba.gov.co						
128415627	645-17006538	www.corpouraba.gov.co		343-00035-6								
Preparó: Lina María Sierra Cabrera				Revisó: Alberto Vivas Narváez - Ana Lucía Vélez Montoya								

EHR
M

Resolución

Por la cual se modifica parcialmente la Resolución N° 200-03-20-01-2291 del 10 de noviembre de 2021 y se determinan otras disposiciones.

22

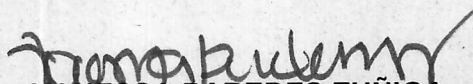
ARTÍCULO QUINTO. Notificar el presente acto administrativo a la sociedad **AUTOPISTAS URABA S.A.S**, identificada con NIT. 900.902.591-7, a través de su representante legal, o a su apoderado legalmente constituido quien deberá acreditar su calidad conforme lo prevé la ley y/o a quien esté autorizado debidamente, en caso de no ser posible la notificación personal se realizará de conformidad con lo dispuesto en los artículos 67, 68 y 69 de la Ley 1437 de 2011.


ARTÍCULO SEXTO. Un extracto de la presente providencia que permita identificar su objeto, se publicará en el boletín oficial de CORPOURABA, de conformidad con lo dispuesto en el artículo 70 de la ley 99 de 1993.

ARTÍCULO SÉPTIMO. Contra la presente Resolución procede ante la Directora General de la Corporación el Recurso de Reposición, el cual deberá interponerse personalmente y por escrito dentro de los diez (10) días hábiles siguientes a su notificación o desfijación del aviso según el caso, conforme a lo en los artículos 74, 76 y 77 de la Ley 1437 de 2011.

ARTÍCULO OCTAVO. El presente acto administrativo rige a partir de su ejecutoria.

NOTIFÍQUESE, PUBLÍQUESE Y CÚMPLASE


VANESSA PAREDES ZUÑIGA
Directora General

	NOMBRE	FIRMA	FECHA
Proyectó:	Erika Higueta Restrepo		22/06/2023
Revisó:	Robert Alirio Rivera Zapata		
Los arriba firmantes declaramos que hemos revisado el documento y lo encontramos ajustados a las normas y disposiciones legales vigentes y por lo tanto, bajo nuestra responsabilidad lo presentamos para firma.			
Expediente: 200165112-0240/2017			