

**CORPORACIÓN PARA EL DESARROLLO SOSTENIBLE DEL URABÁ**

**CORPOURABA**



**ACUERDO DE CONSEJO DIRECTIVO No. 100-02-02-01-0010-2022  
Septiembre 27 de 2022**

"Por medio del cual se ajusta el Plan de Acción Institucional para el Periodo 01 de enero de 2020 al 31 de diciembre de 2023"

**EL CONSEJO DIRECTIVO DE LA CORPORACIÓN PARA EL DESARROLLO  
SOSTENIBLE DEL URABÁ - CORPOURABA**

En ejercicio de las facultades legales, en especial las conferidas

Por las Leyes 99 de 1993 y el Artículo 2.2.8.4.1.22 Decreto 1076 de 2015 del Ministerio de Ambiente y Desarrollo Sostenible

**CONSIDERANDO**

Que el Plan de Acción Cuatrienal, del periodo 01 de enero de 2020 al 31 de diciembre de 2023 fue aprobado bajo el Acuerdo del Consejo Directivo No. 100-02-02-01-002-2020 del 19 de mayo de 2020.

Que mediante Acuerdo No. 100-02-02-01-0008 del 22 de octubre de 2020, el Consejo Directivo ajustó el Plan de Acción Institucional, para redefinir algunas metas teniendo en cuenta el comportamiento del recaudo, las alianzas interinstitucionales y los efectos de la pandemia Covid-19, entre otros.

Que por Acuerdo No. 100-02-02-01-010 del 24 de noviembre de 2020, el Consejo Directivo ajustó el Plan de Acción Institucional en referencia, para reducir la meta financiera vigencia 2020 del proyecto "Conservación y manejo de los recursos marinos costeros en la UAC del Darién" toda vez que la totalidad de los recursos fueron recortados por el Ministerio de Hacienda y Crédito Público, así mismo se realizaron ajustes a las metas físicas de los proyectos: "Formulación del PM de la microcuenca Río Mulaticos –

Septiembre 27 de 2022

"Por medio del cual se ajusta el Plan de Acción Institucional para el Periodo 01 de enero de 2020 al 31 de diciembre de 2023"

FCA", Aplicación de la Guía técnica de criterios para el acotamiento de las rondas hídricas jurisdicción de CU – FCA", "Conservación y restauración de áreas de importancia ambiental" y "Estrategias de Adaptación y Gestión del Riesgo".

Que mediante Acuerdo No. 100-02-02-01-0001-2021 del 25 de marzo de 2021 se homologó el componente financiero del Plan de Acción Cuatrienal para el Periodo 01 de enero de 2020 al 31 de diciembre de 2023, conforme a las resoluciones 035 y 040 de 2020, de la Contraloría General de la República y se modifica algunas metas físicas.

Que por Acuerdo No 100-02-02-01-0006-2021 del 27 de mayo de 2021, se ajustó el Plan de Acción Institucional, para la modificación de las metas físicas de los proyectos: "Fortalecimiento de los instrumentos de planificación y ordenamiento Ambiental 3205 0900 01", "Conservación y restauración de áreas de importancia ambiental 3202 0900 07", "Descontaminación del recurso hídrico 3203 0900 06" y "Administración y gestión del recurso hídrico superficial y subterráneo 3203 0900 05". Adicionalmente se incorporó \$1.254.500.307 dentro de las metas financieras de los proyectos "Implementación del Plan de manejo de Ecosistemas de estratégicos- Paramos. 3202 0900 03", "Conservación y restauración de áreas de importancia ambiental 3202 0900 07", "Descontaminación del recurso hídrico 3203 0900 06" y "Administración y gestión del recurso hídrico superficial y subterráneo 3203 0900 05".

Que mediante acuerdo No. 100-02-02-01-0010-2021 del 23 de septiembre de 2021, se ajustó el Plan de Acción Cuatrienal, para la modificación de las metas físicas de los proyectos *Producción sostenible de los sectores*, "Mejoramiento de la gestión de las áreas protegidas regionales declaradas por la Corporación", "Implementación de acciones para la recuperación ambiental de la cuenca del río Atrato en jurisdicción de CORPOURABA - Antioquia – FCA", "Conservación y manejo de los recursos marinos costeros en la UAC del Darién – PGN", "Administración y gestión del recurso hídrico superficial y subterráneo", "Descontaminación del recurso hídrico", "Estrategias de Adaptación y Gestión del Riesgo" y "Fortalecimiento de la gestión financiera, administrativa y logística". Además, en el marco de dicho acuerdo, se ajustó el componente financiero del Plan de Acción Cuatrienal para la vigencia de 2021.

Que mediante acuerdo No. 100-02-02-01-0014-2021 del 30 de noviembre de 2021 se ajustó el Plan de Acción Cuatrienal para incorporar los proyectos "Conservación del área de captación de las cuencas y microcuencas hidrográficas abastecedoras, de acueductos del municipio de Turbo, Departamento de Antioquia" y "Mantenimiento manual y mecánico de los afluentes del río León y caños colectores en jurisdicción de CORPOURABA, Departamento de Antioquia", aprobados por el FONAM mediante resolución del MADS No. 0033 de octubre 29 de 2021. Así mismo se incorporó el proyecto "Restauración de Áreas de Importancia estratégica en la Serranía de Abibe jurisdicción de CORPOURABA - Departamento de Antioquia", aprobado por FCA mediante resolución 1177 de 2021.

Que, mediante acuerdo Corporativo, se incorporaron los excedentes del año 2021 por un valor de \$2.831.238.069 bajo las fuentes: sobretasa ambiental transferencias sector

Septiembre 27 de 2022

"Por medio del cual se ajusta el Plan de Acción Institucional para el Periodo 01 de enero de 2020 al 31 de diciembre de 2023"

eléctrico, tasa por uso del agua, tasa aprovechamiento forestal, multas y sanciones, servicio de laboratorio y seguimiento a licencias permisos y tramites.

Que mediante acuerdo No. 100-02-02-01-0002-2022 del 17 de marzo de 2022, se ajustó el Plan de Acción Cuatrienal, para la modificación de las metas físicas de los proyectos: "Producción sostenible de los sectores", "Administración y gestión del recurso hídrico superficial y subterráneo", "Fortalecimiento de la gestión financiera, administrativa y logística" y "Formulación e implementación de instrumentos de manejo y planificación del recurso hídrico"; además, en el marco de dicho acuerdo, se ajustó el componente financiero del Plan de Acción Cuatrienal para la vigencia de 2022.

Que el MADS mediante resolución No. 435 de 2022 de abril 20 de 2022 aprobó con recursos del FCA el proyecto "Diagnóstico de la calidad del aire en los centros urbanos del eje bananero, jurisdicción de CORPOURABA, Departamento de Antioquia" por valor de \$300.000.000, para su ejecución en la vigencia 2022.

Que por resolución de MADS No. 650 de 2022 de junio 21 de 2022, se aprobó con recursos del FCA el proyecto "Formulación de herramientas e instrumentos de planificación en las áreas protegidas de jurisdicción de CORPOURABA, Antioquia", por valor de \$600.000.000, para para su ejecución en la vigencia 2022.

Que los dos proyectos anteriormente listados, modifican el Plan de Acción a Cuatrienal para el periodo del 01 de enero de 2020 al 31 de diciembre de 2023, de la siguiente forma:

1. Proyecto Diagnóstico de la calidad del aire en los centros urbanos del eje bananero, jurisdicción de CORPOURABA, Departamento de Antioquia.

Programa 3201. Fortalecimiento del Desempeño Ambiental de los Sectores Productivos										
Proyecto	Meta	Indicador	Tipo Indicador	Cantidad	Unidad de medida	META				Total PAI
						2020	2021	2022	2023	
Diagnóstico de la calidad del aire en los centros urbanos del eje bananero, jurisdicción de CORPOURABA, Departamento de Antioquia	Realizar el diagnóstico de la calidad del aire	Documentos de lineamientos técnicos para mejorar la calidad ambiental de las áreas urbanas elaborados (antes)	Indicador propio	4	Número			4		4
	Diseñar el sistema de vigilancia de la calidad del aire	% de redes y estaciones de monitoreo en operación	IMG	100% (en 4 municipio)	%			100		100
		Documento con diagnóstico de la calidad de	Indicador propio	1	Número			1		1

Septiembre 27 de 2022

"Por medio del cual se ajusta el Plan de Acción Institucional para el Periodo 01 de enero de 2020 al 31 de diciembre de 2023"

Programa 3201. Fortalecimiento del Desempeño Ambiental de los Sectores Productivos										
Proyecto	Meta	Indicador aire elaborado	Tipo Indicador	Cantidad	Unidad de medida	META				Total PAI
						2020	2021	2022	2023	

2. Proyecto Formulación de herramientas e instrumentos de planificación en las áreas protegidas de jurisdicción de CORPOURABA, Antioquia

Programa 3202. Conservación de la Biodiversidad y Servicios Ecosistémicos										
Proyecto	Meta	Indicador	Tipo Indicador	Cantidad	Unidad de medida	META				Total PAI
						2020	2021	2022	2023	
Formulación de herramientas e instrumentos de planificación en las áreas protegidas de jurisdicción de CORPOURABA, Antioquia	Formular y o ajuste de planea de manejo de áreas protegidas regionales	Planes de manejo ajustados o formulados (Documentos de planeación realizados)	Indicador propio	4	Número			4		4
	Documentos técnicos para la Declaración de nuevas áreas protegidas	Número de áreas en proceso de declaración	Indicador propio	1	Número			1		1

Que mediante oficios radicados No. 400-06-02-01-0590-2022 de junio 16 de 2022, 400-06-02-01-0695-2022 de julio 12 de 2022 y 400-06-02-01-0701-2022 de julio 13 de 2022, la Subdirección de Gestión y Administración Ambiental solicita realizar ajustes a las metas físicas de los proyectos: "Mejoramiento de la gestión de las áreas protegidas regionales declaradas por la Corporación 3202 0900 01", "Descontaminación del recurso hídrico 32030900 06" y "Gestión Ambiental Urbana y rural 3205 0900 02".

Que en consecuencia de lo anterior, la Dirección General estimó necesario realizar ajustes de las metas físicas para la vigencia 2021 del Plan de Acción 2020-2023 en los siguientes proyectos:

Septiembre 27 de 2022

"Por medio del cual se ajusta el Plan de Acción Institucional para el Periodo 01 de enero de 2020 al 31 de diciembre de 2023"

1. Proyecto "Mejoramiento de la gestión de las áreas protegidas regionales declaradas por la Corporación", cuenta las siguientes metas para el año 2022:

- Dos (2) áreas protegidas regionales con Planes de Manejo Formulados
- Un (1) protegidas regionales con Planes de Manejo actualizados
- Tres (3) áreas protegidas con planes de manejo en ejecución
- Un (1) área protegida nacional con evaluación de efectividad en el manejo
- Un (1) área protegida regional con evaluación de efectividad en el manejo

No obstante, mediante el proyecto "Formulación de herramientas e instrumentos de planificación en las áreas protegidas de jurisdicción de CORPOURABA, Antioquia" aprobado por el FCA para la vigencia 2022 se cumplirán las metas de:

- Actualización de dos (2) Planes de Manejo de áreas protegidas regionales
- Formulación de dos (2) Planes de manejo de áreas protegidas regionales
- Aplicación ruta declaratoria para Formulación y Declaratoria de unas áreas protegida

Por lo anterior se propone ajustar las metas para el año 2022 del proyecto de la siguiente manera:

SITUACION ACTUAL METAS FÍSICAS (corte a 15 de septiembre 2022)					META FÍSICA PAC 2020 - 2023						
PROGRAMA	Proyecto	Productos / Metas	Indicador	Unidad de medida	ESTADO	2020	2021	2022	2023	Total Cuatrienio	
Conservación de la Biodiversidad y Servicios Ecosistémicos	Mejoramiento de la gestión de las áreas protegidas regionales declaradas por la Corporación	Formulación de planes de manejo de áreas protegidas	Áreas protegidas regionales con Planes de Manejo formulados	Número	Programado	0	0	2	0	2	
					Ejecutado	0	0	0	0	0	
				Número	Propuesta de modificación	0	0	0	0	0	
			Actualización de planes de manejo de áreas protegidas	Áreas protegidas regionales con Planes de Manejo actualizados	Número	Programado	0	1	1	1	3
					Ejecutado	0	1	0	0	1	
		Número			Propuesta de modificación	0	1	0	1	2	
			5 áreas protegidas regionales con evaluación de efectividad en el manejo	Número de áreas protegidas regionales con evaluación de efectividad en el manejo	Número	Programado	1	1	1	2	4
					Ejecutado	1	1			2	
		Número			Propuesta de modificación	1	1	4	2	5	
			3 áreas protegidas nacionales	Número de áreas protegidas nacionales con	Número	Programado	0	0	1	0	1

Septiembre 27 de 2022

"Por medio del cual se ajusta el Plan de Acción Institucional para el Periodo 01 de enero de 2020 al 31 de diciembre de 2023"

SITUACION ACTUAL METAS FÍSICAS (corte a 15 de septiembre 2022)					META FÍSICA PAC 2020 - 2023					
PROGRAMA	Proyecto	Productos / Metas	Indicador	Unidad de medida	ESTADO	2020	2021	2022	2023	Total Cuatrienio
		con evaluación de efectividad en el manejo	evaluación de efectividad en el manejo		Ejecutado		0	0	0	0
					Propuesta de modificación	0	0	3	0	3
		3 áreas protegidas nacionales con apoyo en la formulación de planes de manejo	Número de áreas protegidas nacionales con evaluación de efectividad en el manejo	Número	Programado	0	0	0	0	0
					Ejecutado	0	0	0	0	0
					Propuesta de modificación	0	0	3	0	3
		2 iniciativas de reservas de la Sociedad Civil acompañadas	Número de iniciativas de reservas de la sociedad civil con acompañamiento	Número	Programado	0	0	0	0	0
					Ejecutado	0	0	0	0	0
					Propuesta de modificación	0	0	2	0	2

Situación financiera del proyecto en relación a su ejecución y proyecciones financieras del PAI para las vigencias 2020- 2023 del proyecto "Mejoramiento de la gestión de las áreas protegidas regionales declaradas por la Corporación"

SITUACION FINANCIERA ACTUAL (corte a 15 septiembre 2022)		PRESUPUESTO (PLAN FINANCIERO) 2020 - 2023						Concepto de Ingreso (CICP)
Proyecto	Productos / Metas	ESTADO	2020	2021	2022	2023	Total Cuatrienio	
Mejoramiento de la gestión de las áreas protegidas regionales declaradas por la Corporación	Formulación de planes de manejo de áreas protegidas	Programada	0	85.600.000	120.000.000		205.600.000	Sobretasa Ambiental
		Ejecutado	0	60.693.480	7.510.725		68.204.205	Sobretasa Ambiental
		Propuesta de modificación	0	0	0		0	Sobretasa Ambiental
	Actualización de planes de manejo de áreas protegidas	Programada	0	67.850.000	196.250.000		264.100.000	Sobretasa Ambiental
		Ejecutado	0	38.750.000	23.665.400		62.415.400	Sobretasa Ambiental
		Propuesta de modificación	0				0	Sobretasa Ambiental
	5 áreas protegidas regionales con evaluación de efectividad en el manejo	Programada	83.000.000,00	87.284.877	4.000.000		154.284.877	Sobretasa Ambiental
		Ejecutado	49.304.898,00	38.504.479			87.809.377	Sobretasa Ambiental
		Propuesta de modificación	0					
	3 áreas protegidas nacionales con evaluación de efectividad en el manejo	Programada	0		4.000.000		4.000.000	Sobretasa Ambiental
		Ejecutado	0					
		Propuesta de modificación	0					
	3 áreas protegidas nacionales con apoyo en la formulación de planes de manejo	Programada	0					
		Ejecutado	0		80.000.000		80.000.000	Sobretasa Ambiental
		Propuesta de modificación	0		80.000.000		80.000.000	Sobretasa Ambiental
2 iniciativas de reservas de la Sociedad Civil acompañadas	Programada	0						
	Ejecutado	0						
	Propuesta de modificación	0						

Las metas "5 áreas protegidas regionales con evaluación de efectividad en el manejo" y "3 áreas protegidas nacionales con evaluación de efectividad en el manejo" se realizaron con personal de planta de la Corporación sin inversión de recursos del proyecto.

La meta 2 iniciativas de reservas de la Sociedad Civil acompañadas se hará con personal de planta y no requiere de recursos adicionales

Septiembre 27 de 2022

"Por medio del cual se ajusta el Plan de Acción Institucional para el Periodo 01 de enero de 2020 al 31 de diciembre de 2023"

2. Proyecto "Gestión y manejo de fauna silvestre", se requiere incorporar como nuevas metas PAI 2020-2023, el manejo del conflicto fauna silvestre-humano relacionado con la presencia de felinos en áreas agropecuarias y el establecimiento de un vivero piloto para la restauración de las áreas boscosas asociadas al hogar de paso, en tal sentido dichas acciones se al PAI, de la siguiente manera:

PROGRAMA	Proyecto	Productos / Metas	Indicador	Unidad de medida	ESTADO	2020	2021	2022	2023	Total Cuatrienio
Conservación de la Biodiversidad y Servicios Ecosistémicos	Gestión y manejo de fauna silvestre	Una estrategia para el conflicto implementada	Número de estrategias para el conflicto silvestre-humano implementada	Número	Programado	0	0	0	0	0
				Número	Ejecutado	0	0	1	0	1
			Número	Propuesta de modificación	0	0	1	0	1	
		Un vivero establecido	Número de áreas protegidas regionales con evaluación de efectividad en el manejo	Número	Programado	0	0	0	0	0
				Número	Ejecutado	0	0	1	0	1
			Número	Propuesta de modificación	0	0	1	0	1	

Situación financiera del proyecto en relación a su ejecución y proyecciones financieras del PAI para las vigencias 2020- 2023 del proyecto "Gestión y manejo de fauna silvestre"

SITUACION FINANCIERA ACTUAL (corte a 15 septiembre 2022)		PRESUPUESTO (PLAN FINANCIERO) 2020 - 2023						Concepto de Ingreso (CICP)
Proyecto	Productos / Metas	ESTADO	2020	2021	2022	2023	Total Cuatrienio	
Gestión y manejo de fauna silvestre	Una estrategia para el conflicto implementada	Programado	\$ 70.000.000	\$ 30.000.000	\$ 47.000.000	0	147000000	sobre tasa ambiental
		Ejecutado	\$ 70.000.000	\$ 30.000.000	23.693.390	0	0	sobre tasa ambiental
		Propuesta de modificación	0	0	0	\$ 100.000.000	0	sobre tasa ambiental
	1 vivero establecido	Programado	0	0	0	0	0	sobre tasa ambiental
		Ejecutado	0	0	0	0	0	sobre tasa ambiental
		Propuesta de modificación	0	0	0	1000000	0	sobre tasa ambiental

Septiembre 27 de 2022

"Por medio del cual se ajusta el Plan de Acción Institucional para el Periodo 01 de enero de 2020 al 31 de diciembre de 2023"

3. Proyecto: **"Acciones en Ecosistemas de la cuenca del Atrato"**, CORPOURABA en el marco de la sentencia T622 de 2016 y dentro del proyecto en referencia requiere incorporar dentro del PAI el fortalecimiento de la gobernanza ambiental en los consejos comunitarios, en tal sentido se integra una meta nueva la cual quedará así:

SITUACION ACTUAL METAS FÍSICAS (corte a 15 de septiembre 2022)					META FÍSICA PAC 2020 - 2023					
PROGRAMA	Proyecto	Productos / Metas	Indicador	Unidad de medida	ESTADO	2020	2021	2022	2023	Total, Cuatrienio
Conservación de la Biodiversidad y Servicios Ecosistémicos	Acciones en Ecosistemas de la cuenca del Atrato	3 talleres de fortalecimiento de la gobernanza ambiental en los consejos comunitarios asociados a la sentencia del río Atrato.	Número de talleres implementados con los consejos comunitarios	Número	Programado	0	0	0	0	0
					Ejecutado	0	0	3	0	3
					Propuesta de modificación	0	0	3	0	3

Situación financiera del proyecto en relación a su ejecución y proyecciones financieras del PAI para las vigencias 2020- 2023 del proyecto **"Acciones en Ecosistemas de la cuenca del Atrato"**

SITUACION FINANCIERA ACTUAL (corte a 15 septiembre 2022)		PRESUPUESTO (PLAN FINANCIERO) 2020 - 2023						
Proyecto	Productos / Metas	ESTADO	2020	2021	2022	2023	Total Cuatrienio	Concepto de Ingreso (CICP)
Acciones en Ecosistemas de la cuenca del Atrato	3 talleres de fortalecimiento de la gobernanza ambiental en los consejos comunitarios asociados a la sentencia del río Atrato.	Programado	0	0	\$ 11.228.232	0	0	0
		Ejecutado	0	0	\$ 2.926.176	0	0	0
		Propuesta de modificación	0	0	\$ 11.228.232	0	0	0

4. Proyecto **"Conservación y restauración de áreas de importancia ambiental"**, se requiere realizar los siguientes ajustes toda vez que presupuestalmente se tiene limitaciones para alcanzar la meta de 9.761 ha en conservación y/o restauraciones apoyadas con incentivos económicos, además se busca visualizar las acciones que viene desarrollando la corporación en materia de acuerdos suscritos con comunidades para la conservación de bosques y de la gestión de socios estratégicos en la inversión y financiación de PSA.

SITUACION ACTUAL METAS FÍSICAS (corte a 15 de septiembre 2022)	META FÍSICA PAC 2020 - 2023
--	-----------------------------



Septiembre 27 de 2022

"Por medio del cual se ajusta el Plan de Acción Institucional para el Periodo 01 de enero de 2020 al 31 de diciembre de 2023"

PROGRAMA	Proyecto	Productos / Metas	Indicador	Unidad de medida	ESTADO	2020	2021	2022	2023	Total Cuatrienio	
Conservación de la Biodiversidad y Servicios Ecosistémicos	Conservación y restauración de áreas de importancia ambiental	9.761 ha en conservación y/o restauraciones apoyadas con incentivos económicos u otras estrategias en zonas de producción campesina	Número de ha en conservación y/o restauraciones apoyadas con incentivos económicos u otras estrategias en zonas de producción campesina	Hectáreas	Programado	9761	9761	9761	9761	9761	
					Ejecutado	9761	9761	3432	9761	9761	
					Propuesta de modificación	9761	9761	8.561,2	9761	9761	
		130 acuerdos suscritos con comunidades para la conservación de bosques	Número de acuerdos suscritos	Número	Programado	0	0	0	0	0	0
					Ejecutado	0	0	3	0	3	
					Propuesta de modificación	0	0	130	0	130	
		25 socios estratégicos en la inversión y financiación de PSA	Número de empresas o instituciones que se vinculan de manera directa o a través de convenios-acuerdos	Número	Programado	0	0	0	0	0	0
					Ejecutado	0	0	8	0	8	
					Propuesta de modificación	0	0	25	0	25	
		21465 ha bajo acuerdos de manejo forestal sostenible	Número de ha bajo acuerdos de manejo forestal sostenible	Hectáreas	Programado	0	2000	15000	2000	19000	
					Ejecutado	0	2000	19465	0	21465	
					Propuesta de modificación	0	2000	19465	0	21465	

Situación financiera del proyecto en relación a su ejecución y proyecciones financieras del PAI para las vigencias 2020- 2023 del proyecto "Conservación y restauración de áreas de importancia ambiental"

"Por medio del cual se ajusta el Plan de Acción Institucional para el Periodo 01 de enero de 2020 al 31 de diciembre de 2023"

SITUACION FINANCIERA ACTUAL (corte a 15 septiembre 2022)		PRESUPUESTO (PLAN FINANCIERO) 2020 - 2023					Total Cuatrienio	Concepto de Ingreso (CIGP)
Proyecto	Productos / Meta	ESTADO	2020	2021	2022	2023		
Conservación y restauración de Áreas de importancia ambiental	8.295 ha en conservación y/o restauración apoyadas con incentivos económicos u otras estrategias en zonas de producción campesina	Programado	0	874.856.005,00	881.861.297,00	0	1560917902	Sobretasa Ambiental, TSE, TCAFM Recursos de otras entidades
		Ejecutado	0	832.219.544,00	596.379.018	0		
		Propuesta de modificación	0	0	995.961.297,00	0		
	130 acuerdos suscritos con comunidades para la conservación de bosques	Programado	0	0	0	0		Sobretasa Ambiental, TSE, TCAFM Recursos de otras entidades
		Ejecutado	0	0	0	0		
		Propuesta de modificación	0	0	0	0		
	25 vocos estratégicos en la inversión y financiación de PSA	Programado	0	0	0	0		
		Ejecutado	0	0	0	0		
		Propuesta de modificación	0	0	0	0		
	19000 ha bajo acuerdos de manejo forestal asamblea	Programado	0	226.000.000,00	146.038.603,00	0		TCAFM
		Ejecutado	0	125.028.344,00	52.122.364	0		
		Propuesta de modificación	0	0	0	0		
	100% de los municipios POET con acciones de restauración forestal	Programado	63.000.000,00	2.000.000,00	3.750.000,00	0		TCAFM
		Ejecutado	49.304.098,00	1.456.504,00	420.000	0		
		Propuesta de modificación	0	0	0	0		
	326,56 ha de suelos degradados en recuperación o rehabilitación	Programado	0	0	430.925.630	0		TSE y TCAFM
		Ejecutado	0	0	242.986.202	0		
		Propuesta de modificación	0	0	0	0		
220 hectáreas establecidas en áreas de importancia ambiental (incluye estrategia Sombrotan)	Programado	0	0	127.015.919	0		TSE y TCAFM	
	Ejecutado	0	0	98.708.502	0			
	Propuesta de modificación	0	0	0	0			
200 hectáreas establecidas en áreas de importancia ambiental- incluye Sombrotan	Programado	0	1.041.233.945,00	0	0			
	Ejecutado	0	1.030.670.747,00	0	0			
	Propuesta de modificación	0	0	0	0			

5. Proyecto "Administración y gestión del recurso hídrico superficial y subterráneo", en el marco de la necesidad de alternativas de abastecimiento de agua en el municipio de Arboletes, CORPOURABA integra una nueva meta dentro el PAI que busca desarrollar un estudio hidrogeológico de aguas subterráneas en las cuencas del río Hobo y río Volcán, meta que se plantea de la siguiente manera:

SITUACION ACTUAL METAS FÍSICAS (corte a 15 de septiembre 2022)					META FÍSICA PAC 2020 - 2023					
PROGRAMA	Proyecto	Productos / Metas	Indicador	Unidad de medida	ESTADO	2020	2021	2022	2023	Total Cuatrienio
Gestión integral del recurso hídrico	Administración y gestión del recurso hídrico superficial y subterráneo	Un estudio hidrogeológico de aguas subterráneas en las cuencas del río Hobo y río Volcán	Número de estudio hidrogeológico de aguas subterráneas en las cuencas del río Hobo y río Volcán	Numero	Programado	0	0	0	0	0
					Ejecutado	0	0	0	0	0
					Propuesta de modificación	0	0	1	0	1

79

Septiembre 27 de 2022

"Por medio del cual se ajusta el Plan de Acción Institucional para el Periodo 01 de enero de 2020 al 31 de diciembre de 2023"

Situación financiera del proyecto en relación a su ejecución y proyecciones financieras del PAI para las vigencias 2020- 2023 del proyecto "Administración y gestión del recurso hídrico superficial y subterráneo"

SITUACION ACTUAL METAS FÍSICAS (corte a 15 de septiembre 2022)		PRESUPUESTO (PLAN FINANCIERO) 2020 - 2023						
Proyecto	Productos / Metas	ESTADO	2020	2021	2022	2023	Total Cuatrienio	Concepto de Ingreso (CICP)
Administración y gestión del recurso hídrico superficial y subterráneo	Un estudio hidrogeológico de aguas subterráneas en las cuencas del río Hobo y río Volcán	Programado	0	0	\$ 180.000.000	\$ -	\$ 180.000.000	Tasa Retributiva
		Ejecutado	0	0	\$ -	\$ -	\$ -	Tasa Retributiva
		Propuesta de modificación	0	0	\$ 180.000.000	\$ -	\$ 180.000.000	Tasa Retributiva

6. Proyecto "Descontaminación del recurso hídrico", para realizar el PORH de los ríos San Juan y Penderisco, el Consejo Directivo de CORPOURABA aprobó mediante acuerdo No. 100-02-02-01-0003-2022 del 17 de marzo de 2022 la financiación de los proyectos "Formulación del Plan De Ordenamiento del Recurso Hídrico del río San Juan" y "Formulación del Plan de Ordenamiento del Recurso Hídrico del río Penderisco"; con recursos del Fondo Regional de Descontaminación Hídrica, por un valor de total de \$2.026.899.000.

En tal sentido, se requiere para el año 2022 modificar el proyecto en mención disminuyendo la meta "cofinanciación de proyectos de saneamiento rural" de cuatro (4) a uno (1), y adicionando la acción de "Formulación de dos Planes de ordenamiento del recurso hídrico".

En consecuencia, se propone ajustar las metas para el año 2022 y 2023 de la siguiente forma:

SITUACION ACTUAL METAS FÍSICAS (corte a 15 de septiembre 2022)					META FÍSICA PAC 2020 - 2023					
PROGRAMA	Proyecto	Productos / Metas	Indicador	Unidad de medida	ESTADO	2020	2021	2022	2023	Total Cuatrienio
Gestión integral del recurso hídrico	Descontaminación del recurso hídrico	13 proyectos de saneamiento rural (UNISAFAS) cofinanciados	Número de proyectos de saneamiento rural (UNISAFAS) cofinanciados	Numero	Programado	4	4	4	4	16
					Ejecutado	0	0	0	0	0
					Propuesta de modificación	4	4	1	4	13
		Formulación del 30% de dos planes de ordenamiento del recurso	% de Planes de ordenamiento del recurso hídrico (PORH) formulados	Porcentaje	Programado	0	0	0	0	0

Septiembre 27 de 2022

"Por medio del cual se ajusta el Plan de Acción Institucional para el Periodo 01 de enero de 2020 al 31 de diciembre de 2023"

SITUACION ACTUAL METAS FÍSICAS (corte a 15 de septiembre 2022)					META FÍSICA PAC 2020 - 2023						
PROGRAMA	Proyecto	Productos / Metas	Indicador	Unidad de medida	ESTADO	2020	2021	2022	2023	Total Cuatrienio	
		hídrico (PORH) de los ríos San Juan y Penderisco			Ejecutado	0	0	0	0	0	
					Propuesta de modificación	0	0	30%	0	30%	
		Establecimiento de la Meta de cargas contaminante para el quinquenio 2022-2027	Número de acuerdos aprobados	Numero	Programado	0	0	0	0	0	
					Ejecutado	0	0	0	0	0	0
					Propuesta de modificación	0	0	1	0	1	

Situación financiera del proyecto en relación a su ejecución y proyecciones financieras del PAI para las vigencias 2020-2023 del proyecto "Descontaminación del recurso hídrico"

SITUACION ACTUAL METAS FÍSICAS (corte a 15 de septiembre 2022)		PRESUPUESTO (PLAN FINANCIERO) 2020 - 2023						
Proyecto	Productos / Metas	ESTADO	2020	2021	2022	2023	Total Cuatrienio	Concepto de Ingreso (CICP)
Descontaminación del recurso hídrico	13 proyectos de saneamiento rural (UNSAFAS) cofinanciados	Programado			1.160.263.666			Tasa Retributiva
		Ejecutado			0			Tasa Retributiva
		Propuesta de modificación			168.508.446			Tasa Retributiva
	Formulación de 2 planes de ordenamiento del recurso hídrico (PORH) de los ríos San Juan y Penderisco	Programado			2.026.899.000			Tasa Retributiva
		Ejecutado			0			Tasa Retributiva
		Propuesta de modificación			\$ 809.069.700			Tasa Retributiva
	Establecimiento de la Meta de cargas contaminante para el quinquenio 2022-2026	Programado			0			Tasa Retributiva
		Ejecutado			20.000.000			Tasa Retributiva
		Propuesta de modificación			0			Tasa Retributiva

La meta de "Establecimiento de la Meta de cargas contaminante para el quinquenio 2022-2026" se realizará con personal de planta temporal de la Corporación sin inversión de recursos del proyecto.

Septiembre 27 de 2022

"Por medio del cual se ajusta el Plan de Acción Institucional para el Periodo 01 de enero de 2020 al 31 de diciembre de 2023"

7. El proyecto "Fortalecimiento de los instrumentos de planificación y ordenamiento Ambiental" tiene la meta para el 2022 de tres (3) municipios con los lineamientos para el ordenamiento del suelo rural suburbano incorporados, no obstante, dicha meta se cumplió en el año 2021, en consecuencia, se propone adicionar una nueva meta donde se apoya a un municipio en la revisión y ajuste de los POT.

SITUACION ACTUAL METAS FÍSICAS (corte a 15 de septiembre 2022)					META FÍSICA PAC 2020 - 2023						
PROGRAMA	Proyecto	Productos / Metas	Indicador	Unidad de medida	ESTADO	2020	2021	2022	2023	Total, Cuatrienio	
Ordenamiento ambiental territorial	Fortalecimiento de los instrumentos de planificación y ordenamiento Ambiental	7 documentos Técnicos de los lineamientos para el ordenamiento del suelo rural suburbano	Número de documentos Técnicos con los lineamientos para el ordenamiento del suelo rural suburbano	Número	Programado	0	4	3	0	7	
					Ejecutado	0	7	0	0	7	
					Propuesta de modificación	0	7	0	0	7	
		Un municipio apoyado en la revisión y ajuste de los POT	Número de municipios apoyados en la revisión y ajuste de los POT	Número	Programado	0	0	0	0	0	0
					Ejecutado	0	0	0	0	0	
					Propuesta de modificación	0	0	1	0	1	

Situación financiera del proyecto en relación a su ejecución y proyecciones financieras del PAI para las vigencias 2020-2023 del proyecto "Fortalecimiento de los instrumentos de planificación y ordenamiento Ambiental"

SITUACION FINANCIERA ACTUAL (corte a 15)		PRESUPUESTO (PLAN FINANCIERO) 2020 - 2023						
Proyecto	Productos / Metas	ESTADO	2020	2021	2022	2023	Total Cuatrienio	Concepto de Ingreso (CICP)
Fortalecimiento de los instrumentos de planificación y ordenamiento Ambiental	4 municipios con los lineamientos para el ordenamiento del suelo rural suburbano incorporados	Programado	0	30.000.000,00	63.097.072,00	0	93.097.072	Sobretata Ambiental
		Ejecutado	0	30.000.000,00	0	0	30.000.000	Sobretata Ambiental
		Propuesta de modificación	0	0	0	0	0	Sobretata Ambiental
	1 municipios apoyado en la revisión y ajuste de los POT	Programado	0	0	63.097.072,00	0	63.097.072,00	Sobretata Ambiental
		Ejecutado	0	0	0	0	0	Sobretata Ambiental
		Propuesta de modificación	0	0	63.097.072,00	0	63.097.072	Sobretata Ambiental

Septiembre 27 de 2022

"Por medio del cual se ajusta el Plan de Acción Institucional para el Periodo 01 de enero de 2020 al 31 de diciembre de 2023"

8. El proyecto "**Gestión Ambiental Urbana y rural**", contempla entre otras metas, el establecimiento y operación de la red de monitoreo de aire en un 100%, no obstante, el proyecto "Diagnóstico de la calidad del aire en los centros urbanos del eje bananero, jurisdicción de CORPOURABA, departamento de Antioquia" aprobado por el FCA por resolución No. 435 de 2022 de abril 20 de 2022, plantea desarrollar dicha acción, en tal sentido se propone ajustar las metas de la vigencia 2022 del proyecto "Gestión Ambiental Urbana y rural" así:

SITUACION ACTUAL METAS FISICAS (corte a 15 de septiembre 2022)					META FÍSICA PAC 2020 - 2023					
PROGRAMA	Proyecto	Productos / Metas	Indicador	Unidad de medida	ESTADO	2020	2021	2022	2023	Total Cuatrienio
Ordenamiento ambiental territorial	Gestión ambiental urbana y rural	100% de redes y estaciones de monitoreo de aire en operación	Porcentaje de redes y estaciones de monitoreo de aire en operación	Porcentaje	Programado	0	0	100%	0	100%
					Ejecutado	0	0	0	0	0
					Propuesta de modificación	0	0	0	0	0
		4 municipios con diagnósticos de ambiental en áreas urbanas	Número de municipios con diagnósticos de ambiental en áreas urbanas	Número	Programado	0	0	0	0	0
					Ejecutado	0	0	0	0	0
					Propuesta de modificación	0	0	4	0	4

Situación financiera del proyecto en relación a su ejecución y proyecciones financieras del PAI para las vigencias 2020-2023 del proyecto "**Gestión Ambiental Urbana y rural**"

SITUACION ACTUAL METAS FISICAS (corte a 15 de septiembre 2022)		PRESUPUESTO (PLAN FINANCIERO) 2020 - 2023						
Proyecto	Productos / Metas	ESTADO	2020	2021	2022	2023	Total Cuatrienio	Concepto de Ingreso (CICP)
Gestión ambiental urbana y rural	100% de redes y estaciones de monitoreo de aire en operación	Programado	0	0	\$ 32.517.786,21	0		
		Ejecutado	0	0	\$ 0,00	0		
		Propuesta de modificación	0	0	\$ 0,00	0		
	4 municipios con diagnósticos de ambiental en áreas urbanas	Programado	0	0	0	0		
		Ejecutado	0	0	\$ 0,00	0		
		Propuesta de modificación	0	0	\$ 32.517.786,21	0		

9. El proyecto "**Estrategias para disminuir emisiones de carbono**", tiene como meta para el año 2022 el establecimiento de 150 estufas eficientes asociadas a huertos leñeros, no obstante CORPOURABA solo se cuenta con presupuesto para 100 estufas, por tal razón se propone ajustar meta. Adicionalmente se incluye una acción relacionada con una estrategia de sensibilización de acciones entorno a la mitigación de cambio climático en el marco de la emergencia climática de Antioquia, declarada por la Gobernación de Antioquia.

Septiembre 27 de 2022

"Por medio del cual se ajusta el Plan de Acción Institucional para el Periodo 01 de enero de 2020 al 31 de diciembre de 2023"

Las metas del proyecto "Estrategias para disminuir emisiones de carbono" para la vigencia 2022 se ajustan de la siguiente manera: "Estrategias para disminuir emisiones de carbono"

SITUACION ACTUAL METAS FÍSICAS (corte a 15 de septiembre 2022)					META FÍSICA PAC 2020 - 2023					
PROGRAMA	Proyecto	Productos / Metas	Indicador	Unidad de medida	ESTADO	2020	2021	2022	2023	Total Cuatrienio
Gestión del cambio climático para un desarrollo bajo en carbono y resiliente al clima	Estrategias para disminuir emisiones de carbono	500 estufas eficientes con huertos leñeros cofinanciadas	Número de Estufas eficientes con huertos leñeros) cofinanciadas	Número	Programado	50	150	150	150	500
					Ejecutado	50	150	40	0	240
					Propuesta de modificación	50	150	100	200	500
		Una Estrategia de sensibilización de acciones entorno a la mitigación de cambio climático	No. de estrategias de sensibilización entorno a la mitigación de cambio climático	Número	Programado	0	0	0	0	0
					Ejecutado	0	0	0	0	0
					Propuesta de modificación	0	0	1	0	1

Situación financiera del proyecto en relación a su ejecución y proyecciones financieras del PAI para las vigencias 2020-2023 del proyecto "Estrategias para disminuir emisiones de carbono"

SITUACION FINANCIERA ACTUAL (corte a 15)		PRESUPUESTO (PLAN FINANCIERO) 2020 - 2023						
Proyecto	Productos / Metas	ESTADO	2020	2021	2022	2023	Total Cuatrienio	Concepto de Ingreso (CICP)
Estrategias para disminuir emisiones de carbono	500 estufas eficientes con huertos leñeros cofinanciadas	Programado	61.875.734,00	150.612.023,00	124.835.348,00	0	337323105	Sobretata Ambiental
		Ejecutado	61.875.734,00	150.612.023,00	70.000.000,00	0	282487757	Sobretata Ambiental
		Propuesta de modificación	0	0	99.835.348,00	0	99835348	Sobretata Ambiental
	Una estrategia de sensibilización de acciones entorno a la mitigación de cambio climático	Programado	0	0	25.000.000,00	0	25.000.000,00	Sobretata Ambiental
		Ejecutado	0	0	0	0	0	Sobretata Ambiental
		Propuesta de modificación	0	0	25.000.000,00	0	25000000	Sobretata Ambiental

Septiembre 27 de 2022

"Por medio del cual se ajusta el Plan de Acción Institucional para el Periodo 01 de enero de 2020 al 31 de diciembre de 2023"

10. El proyecto "Estrategias de Adaptación y Gestión del Riesgo" contiene, entre otras la meta para el año 2022 de "tres (3) Cuerpos de Bomberos fortalecidos mediante construcción de capacidades o apoyo dotacional", no obstante, por disposiciones presupuestales solo se puede apoyar a dos (2) cuerpos de bomberos. Además la meta "Una medida bajo Soluciones basada en la Naturaleza (adaptación basada en ecosistemas y/o Reducción del Riesgo basada en Ecosistemas)" se ejecutará en el proyecto "Conservación y manejo de los recursos marinos costeros en la UAC del Darién" con recursos del convenio MADS, Kreditanstalt Fur Wiedersaufbau – KFW. En tal sentido la para la vigencia 2022 se ajusta de la siguiente manera:

SITUACION ACTUAL METAS FÍSICAS (corte a 15 de septiembre 2022)					META FÍSICA PAC 2020 - 2023					
PROGRAMA	Proyecto	Productos / Metas	Indicador	Unidad de medida	ESTADO	2020	2021	2022	2023	Total Cuatrienio
Gestión del cambio climático para un desarrollo bajo en carbono y resiliente al clima	Estrategias de Adaptación y Gestión del Riesgo	Una medida bajo Solución basada en la Naturaleza (adaptación basada en ecosistemas y/o Reducción del Riesgo basada en Ecosistemas)	Número de medidas bajo Soluciones basada en la Naturaleza (adaptación basada en ecosistemas y/o Reducción del Riesgo basada en Ecosistemas)	Número	Programado	0	0	1	1	2
					Ejecutado	0	0	0	0	0
					Propuesta de modificación	0	0	0	1	1
		17 cuerpos de Bomberos fortalecidos mediante construcción de capacidades o apoyo dotacional	Número de Cuerpos de Bomberos fortalecidos mediante construcción de capacidades o apoyo dotacional	Número	Programado	9	3	3	3	18
					Ejecutado	9	3	0	0	12
					Propuesta de modificación	9	3	2	3	17



Septiembre 27 de 2022

"Por medio del cual se ajusta el Plan de Acción Institucional para el Periodo 01 de enero de 2020 al 31 de diciembre de 2023"

Situación financiera del proyecto en relación a su ejecución y proyecciones financieras del PAI para las vigencias 2020-2023 del proyecto "Estrategias de Adaptación y Gestión del Riesgo"

SITUACION FINANCIERA ACTUAL (corte a 15 septiembre 2022)		PRESUPUESTO (PLAN FINANCIERO) 2020 - 2023						
Proyecto	Productos / Metas	ESTADO	2020	2021	2022	2023	Total Cuatrienio	Concepto de Ingreso (CICP)
Estrategias de Adaptación y Gestión del Riesgo	Dos medidas bajo Soluciones basadas en la Naturaleza (adaptación basada en ecosistemas y/o Reducción del Riesgo basada en Ecosistemas)	Programado				0	0	Sobretasa Ambiental
		Ejecutado				0	0	Sobretasa Ambiental
		Propuesta de modificación	0	0		0		Sobretasa Ambiental
	17 cuerpos de Bomberos fortalecidos mediante construcción de capacidades o apoyo rotacional	Programado	0	73.000.000,00	23.052.042,00	0	96.052.042,00	Sobretasa Ambiental
		Ejecutado	0	47.200.000,00	0	0	47.200.000,00	Sobretasa Ambiental
		Propuesta de modificación	0	0	23.052.042,00	0	23.052.042,00	Sobretasa Ambiental

11. El proyecto "Conservación y manejo de los recursos marinos costeros en la UAC del Darién – PGN", CORPOURABA realizó el convenio con el MADS, Kreditanstalt Fur Wiedersaufbau – KFW, con el cual se van a realizar las siguientes acciones que se deben integrar al PAI:

- Restauración de 3,4 hectáreas en playas en los municipios de Turbo y Arboletes.
- Caracterización de posibles comunidades bentónicas sésiles en el mar Caribe Antioqueño
- Realización de cinco jornadas de sensibilización y limpieza de playas en los municipios costeros
- Monitoreo, operación y mantenimiento de la boya meteorológica marina Akuará

En tal sentido se crean nuevas metas en el PAI dentro del proyecto Conservación y manejo de los recursos marinos costeros en la UAC del Darién – PGN, de la siguiente manera:

SITUACION ACTUAL METAS FÍSICAS (corte a 15 de septiembre 2022)					META FÍSICA PAC 2020 - 2023					
PROGRAMA	Proyecto	Productos / Metas	Indicador	Unidad de medida	ESTADO	2020	2021	2022	2023	Total Cuatrienio
Gestión integral de mares, costas y recursos acuáticos	Conservación y manejo de los recursos marinos costeros en la UAC del Darién – PGN	Un documento con la identificación y caracterización de las comunidades bentónicas sésiles	Documento con la identificación y caracterización de las comunidades bentónicas	Número	Programado	0	0	0	0	0
					Ejecutado	0	0	0	0	0
					Propuesta de modificación	0	0	1	0	1
		5 jornadas de sensibilización y limpieza de playas en los municipios costeros	Número de jornada de sensibilización limpieza de playa realizadas	Número	Programado	0	0	0	0	0
					Ejecutado	0	0	3	0	3
					Propuesta de	0	0	5	0	5

Septiembre 27 de 2022

"Por medio del cual se ajusta el Plan de Acción Institucional para el Periodo 01 de enero de 2020 al 31 de diciembre de 2023"

					modificación					
		2 seguimientos a la Boya meteorológica Akuará	Número de seguimientos a la Boya, incluido el mantenimiento y tratamiento de datos oceanográficos	Número	Programado	0	0	0	0	0
					Ejecutado	0	0	1	0	1
					Propuesta de modificación	0	0	2	0	2

Situación financiera del proyecto en relación a su ejecución y proyecciones financieras del PAI para las vigencias 2020-2023 del proyecto "Conservación y manejo de los recursos marinos costeros en la UAC del Darién – PGN"

SITUACION FINANCIERA ACTUAL (corte a 15 septiembre 2022)		PRESUPUESTO (PLAN FINANCIERO) 2020 - 2023						
Proyecto	Productos / Metas	ESTADO	2020	2021	2022	2023	Total Cuatrienio	Concepto de Ingreso (CICP)
Conservación y manejo de los recursos marinos costeros en la UAC del Darién – PGN	1 documento con la identificación y caracterización de las comunidades bentónicas sésiles	Programado	0	-	0	0	-	NA
		Ejecutado	0	-	0	0	0	NA
		Propuesta de modificación	0	0	0	0	0	NA
	5 jornada de sensibilización y limpieza de playas en los municipios costeros	Programado	0	-	0	0	0	N
		Ejecutado	0	-	0	0	0	0
		Propuesta de modificación	0	0	0	0	0	0
	2 seguimientos a la Boya meteorológica Akuará	Programado	-	-	0	0	0	0
		Ejecutado	-	-	0	0	0	0
		Propuesta de modificación	0	0	0	0	0	0

Se realiza el convenio con el MADS, Kreditanstalt Fur Wiederaufbau – KFW, por lo tanto la fuente de financiación corresponde a recursos que no pasan por el presupuesto de la corporación y solo de brinda acompañamiento, Coordina y hace parte del proceso

12. El proyecto "Fortalecimiento del ejercicio de la autoridad ambiental", CORPOURABA tiene la necesidad de realizar el saneamiento de los expedientes relacionados con la función misional de autoridad ambiental, acción no se encuentra en el PAI, por lo que se requiere incorporarla de la siguiente manera:

SITUACION ACTUAL METAS FÍSICAS (corte a 15 de septiembre 2022)					META FÍSICA PAC 2020 - 2023					
PROGRAMA	Proyecto	Productos / Metas	Indicador	Unidad de medida	ESTADO	2020	2021	2022	2023	Total Cuatrienio
Fortalecimiento de la gestión y	Fortalecimiento del ejercicio de la autoridad	100% de saneamiento realizado de	Porcentaje de saneamiento	Porcentaje	Programado	0	0	0	0	0
					Ejecutado	0	0	45%	0	45%

Septiembre 27 de 2022

"Por medio del cual se ajusta el Plan de Acción Institucional para el Periodo 01 de enero de 2020 al 31 de diciembre de 2023"

dirección del Sector Ambiente y Desarrollo Sostenible	ambiental	expedientes	de expedientes realizado	Número	Propuesta de modificación	0	0	100%	0	100%
		Un módulo de seguimiento elaborado y ejecutado	Número de módulo elaborado y ejecutado para el proceso		Programado	0				
					Ejecutado	0	0	1	0	1
					Propuesta de modificación	0	0	1	0	1

Situación financiera del proyecto en relación a su ejecución y proyecciones financieras del PAI para las vigencias 2020-2023 del proyecto "Fortalecimiento del ejercicio de la autoridad ambiental",

SITUACION ACTUAL METAS FÍSICAS (corte a 15 de septiembre 2022)		PRESUPUESTO (PLAN FINANCIERO) 2020 - 2023						
Proyecto	Productos / Metas	ESTADO	2020	2021	2022	2023	Total Cuatrienio	Concepto de Ingreso (CICP)
Fortalecimiento del ejercicio de la autoridad ambiental	50% de saneamiento realizado	Programado	0	0	0	0	0	0
		Ejecutado	0	0	0	0	0	0
		Propuesta de modificación	0	0	0	0	0	0
	1 módulo de seguimiento elaborado y ejecutado	Programado	0	0	0	0	0	0
		Ejecutado	0	0	0	0	0	0
		Propuesta de modificación	0	0	0	0	0	0

Observación: Saneamiento de expediente y Aplicativo ASI : el saneamiento de expediente fue suplido en recursos desde la actividad de seguimiento a los trámites ambientales y recursos de planta temporal.

Que CORPOURABA recibió \$305.000.000 del convenio marco No. 200-10-01-01-0124-2021, suscrito con BANAFRUT para para promover e impulsar acciones de conservación, restauración y alternativas de producción sostenible en los predios vinculados a los pagos por servicios ambientales, localizados en el área protegida DRMI Serranía de Abibe, recursos que se integran al proyecto "Conservación y restauración de áreas de importancia ambiental", para facilitar el cumplimiento de las metas de la vigencia 2022.

Que el presente ajuste del Plan de Acción Cuatrienal se enmarca dentro de las causales prevista en el artículo 7 del Acuerdo 100-02-02-01-0002-2020 del 19 de mayo de 2020, en lo que corresponde al numeral 3 de las causales de Orden Financiero y al Parágrafo del mismo artículo; por lo tanto.

### ACUERDA

**ARTICULO PRIMERO:** Modificar las metas físicas, del artículo 1 del Acuerdo No. 100-02-02-01-0002-2022 del 17 de marzo de 2022, y en consecuencia aprobar y adoptar los ajustes del Plan de Acción Cuatrienal de la CORPORACIÓN PARA EL DESARROLLO SOSTENIBLE DEL URABÁ – CORPOURABA-, para el período 01 de enero de 2020 a 31 de diciembre de 2023, como a continuación se relaciona:

"Por medio del cual se ajusta el Plan de Acción Institucional para el Periodo 01 de enero de 2020 al 31 de diciembre de 2023"

**Metas físicas del Plan de Acción Cuatrienal modificadas:**

**Programa 3201. Fortalecimiento del Desempeño Ambiental de los Sectores Productivos**

- **Proyecto 3. Diagnóstico de la calidad del aire en los centros urbanos del eje bananero, jurisdicción de CORPOURABA, Departamento de Antioquia 32010900 11**

Programa	Subprograma/ Proyectos	Acciones	Meta	Unidad Medida	Tipo de Indicador	Indicadores	METAS POR AÑO				Total PAI 2020- 2023
							2020	2021	2022	2023	
Programa 3201. Fortalecimiento del Desempeño Ambiental de los Sectores Productivos	Proyecto 3. Diagnóstico de la calidad del aire en los centros urbanos del eje bananero, jurisdicción de CORPOURABA, Departamento de Antioquia 32010900 11	Realizar el diagnóstico de la calidad del aire	Documentos de lineamientos técnicos para mejorar la calidad ambiental de las áreas urbanas	Número	ip	Documentos de lineamientos técnicos para mejorar la calidad ambiental de las áreas urbanas elaborados			4		4
		Sistema de vigilancia de la calidad del aire	Diseñar el sistema de vigilancia de la calidad del aire	Porcentaje	IMG	% de redes y estaciones de monitoreo en operación			100%		100%
				Número	IP	Documento con diagnóstico de la calidad de aire elaborado			1		1

**Programa 3202. Conservación de la Biodiversidad y Servicios Ecosistémicos**

- **Proyecto 1: Mejoramiento de la gestión de las áreas protegidas regionales declaradas por la Corporación 3202 0900 01.**
- **Proyecto 2: Gestión y manejo de fauna silvestre 3202 0900 02**
- **Proyecto 4: Acciones en Ecosistemas de la cuenca del Atrato 3202 0900 04**
- **Proyecto 7: Conservación y restauración de áreas de importancia ambiental 3202 0900 07**
- **Proyecto 11. Formulación de herramientas e instrumentos de planificación en las áreas protegidas de jurisdicción de CORPOURABA, Antioquia 32020900 16**

Septiembre 27 de 2022

"Por medio del cual se ajusta el Plan de Acción Institucional para el Periodo 01 de enero de 2020 al 31 de diciembre de 2023"

Programa	Subprograma/ Proyectos	Acciones	Meta	Unidad Medida	Tipo de Indicador	Indicadores	METAS POR AÑO				Total PAI 2020-2023	
							2020	2021	2022	2023		
Programa 3202. Conservación de la Biodiversidad y Servicios Ecosistémicos	Proyecto 1: Mejoramiento de la gestión de las áreas protegidas regionales declaradas por la Corporación 3202 0900 01	Formulación y actualización de planes de manejo de áreas protegidas	Formulación de planes de manejo de áreas protegidas	Número	IP	Áreas protegidas regionales con Planes de Manejo formulados			0	0	0	
			Actualización de planes de manejo de áreas protegidas	Número	IP	Áreas protegidas regionales con Planes de Manejo actualizados		1	0	1	2	
		Implementación de planes de manejo de áreas protegidas	5 áreas protegidas regionales con planes de manejo en ejecución	Número	IMG	Número de áreas protegidas con planes de manejo en ejecución	2	2	3	5	5	
			5 áreas protegidas regionales con evaluación de efectividad en el manejo	Número	IP	Número de áreas protegidas regionales con evaluación de efectividad en el manejo	1	1	4	2	5	
			3 áreas protegidas nacionales con evaluación de efectividad en el manejo	Número	IP	Número de áreas protegidas nacionales con evaluación de efectividad en el manejo	0	0	3	0	3	
			3 áreas protegidas nacionales con apoyo en la formulación de planes de manejo	Número	IP	Número de áreas protegidas nacionales con apoyo en la formulación de planes de manejo	0	0	3	0	3	
			2 iniciativas de reservas de la Sociedad Civil acompañadas	Número	IP	Número de reservas de la sociedad civil con acompañamiento			2		2	
			Inscripción, en el RUNAP de las Áreas protegidas regionales declaradas, homologadas o recategorizadas	100% de la superficie de dos nuevas áreas protegidas regionales declaradas, homologadas o recategorizadas, inscritas en el RUNAP	Porcentaje	IMG	Porcentaje de la superficie de áreas protegidas regionales declaradas, homologadas o recategorizadas, inscritas en el RUNAP	100%				100%
		Proyecto 2: Gestión y manejo de fauna silvestre 3202 0900 02	Acciones de monitoreo de fauna silvestre	4 campañas de monitoreo de fauna silvestre realizadas	Número	IP	Numero de campañas de monitoreo realizadas	1	1	1	1	4
			Atención y manejo de fauna silvestre	1 sitio para el manejo de la disposición final de fauna silvestre mejorado	Número	IP	Número de Sitios para el manejo de la disposición final de fauna silvestre mejorado	1	1	1	1	1



Septiembre 27 de 2022

"Por medio del cual se ajusta el Plan de Acción Institucional para el Periodo 01 de enero de 2020 al 31 de diciembre de 2023"

Programa	Subprograma/ Proyectos	Acciones	Meta	Unidad Medida	Tipo de Indicador	Indicadores	METAS POR AÑO				Total PAI 2020-2023
							2020	2021	2022	2023	
Proyecto 7: Conservación y restauración de áreas de importancia ambiental 3202 0900 07	Procesos de conservación y restauración forestal en áreas de importancia ambiental	9.761 ha en conservación y/o restauraciones apoyadas con incentivos económicos u otras estrategias en zonas de producción campesina	Hectáreas	IMG	Número de ha en conservación y/o restauraciones apoyadas con incentivos económicos u otras estrategias en zonas de producción campesina	9761	9761	8.561,2	9.761	9761	
		130 acuerdos suscritos con comunidades para la conservación de bosques	Número	IP	Número de acuerdos suscritos			130	0	130	
		25 socios estratégicos en la inversión y financiación de PSA	Número	IP	Número de empresas o empresas o instituciones que se vinculan de manera directa o a través de convenios- acuerdos			25	0	25	
		21.465 ha bajo acuerdos de manejo forestal sostenible	Hectáreas	IP	Número de ha bajo acuerdos de manejo forestal sostenible		2000	19.465	0	21465	
		100% de los municipios PDET con acciones de restauración forestal	Porcentaje	IP	% de los municipios PDET con acciones de restauración forestal	100%	100%	100%	100%	100%	
		Realizar procesos de recuperación y rehabilitación en áreas degradadas	1041,58 has de suelos degradados en recuperación o rehabilitación	Número	IMG	Número de has de suelos degradados en recuperación o rehabilitación			926,58	115	1041,58
	Procesos de reforestación en áreas de importancia ambiental (incluye estrategia Sembraton)	1055,73 hectáreas establecidas en áreas de importancia ambiental (incluye estrategia Sembraton)	Hectáreas	IP	Hectáreas establecidas en áreas de importancia ambiental	518	200	217,73	120	1055,73	
	Proceso de administración de áreas forestales productoras	Un Manual para la implementación de la Guía de ordenación Forestal a nivel nacional	Número	IP	Manual para la implementación de la Guía de ordenación Forestal a nivel nacional			1		1	
	Proyecto 11. Formulación de herramientas e instrumentos de planificación en las áreas protegidas de	Formular y o ajuste de planea de manejo de áreas protegidas regionales	Planes de manejo ajustados o formulados (Documentos de planeación realizados)	Número	IP	Documentos de planeación realizados			4		4

Septiembre 27 de 2022

"Por medio del cual se ajusta el Plan de Acción Institucional para el Periodo 01 de enero de 2020 al 31 de diciembre de 2023"

Programa	Subprograma/ Proyectos	Acciones	Meta	Unidad Medida	Tipo de Indicador	Indicadores	METAS POR AÑO				Total PAI 2020-2023
							2020	2021	2022	2023	
	jurisdicción de CORPOURABA, Antioquia 32020900 16	Declaración de nuevas áreas protegidas	100% (de 600 Ha programadas)	%	IP	Número de áreas en proceso de declaración			100		100

**Programa 3203. Gestión integral del recurso hídrico**

- **Proyecto 5. Administración y gestión del recurso hídrico superficial y subterráneo 3203 0900 05**
- **Proyecto 6. Descontaminación del recurso hídrico 3203 0900**

Programa	Subprograma/ Proyectos	Acciones	Meta	Unidad Medida	Tipo de Indicador	Indicadores	METAS POR AÑO				Total PAI 2020- 2023
							2020	2021	2022	2023	
Programa 3203. Gestión integral del recurso hídrico	Proyecto 5. Administración y gestión del recurso hídrico superficial y subterráneo 3203 0900 05	Implementación de las redes de monitoreo del hídrico superficial y subterráneo	2 redes de monitoreo (agua superficial y subterránea) implementadas	Número	IP	Redes de monitoreo de aguas superficiales y subterráneas (2 anuales) implementadas	2	2	2	2	2
		Formulación e implementación del sistema de información del recurso hídrico	Un Sistema de información para el manejo del recurso hídrico diseñado e implementado	Número	IP	Sistema de información para el manejo del Recurso hídrico diseñado e implementado		1			1
		Seguimiento a los planes de saneamiento y manejo de vertimientos	100% de los PSMV aprobados con seguimiento	Número	IMG	% de planes de saneamiento y manejo de vertimientos (PSMV) con seguimiento	100%	100%	100%	100%	100%
		Implementación de instrumentos económicos del recurso hídrico	Implementar 100 % los instrumentos económicos tasas por uso del agua y tasa retributiva	Porcentaje	IP	Implementar 100 % los instrumentos económicos de tasas por uso del agua y tasa retributiva	100%	100%	100%	100%	100%
		Determinación de riesgo asociado al recurso hídrico	4 municipios . con diagnóstico del riesgo por desabastecimiento y contaminación de las fuentes abastecedoras para las áreas urbanas	Número	IP	Porcentaje de avance en el diagnóstico del riesgo por desabastecimiento y contaminación de las fuentes abastecedoras para las áreas urbanas de 4 municipios.		30%	70%		100%



Septiembre 27 de 2022

"Por medio del cual se ajusta el Plan de Acción Institucional para el Periodo 01 de enero de 2020 al 31 de diciembre de 2023"

Programa	Subprograma/ Proyectos	Acciones	Meta	Unidad Medida	Tipo de Indicador	Indicadores	METAS POR AÑO				Total PAI 2020- 2023	
							2020	2021	2022	2023		
		Plan de ordenamiento del recurso hídrico (PORH)	100% del Plan de ordenación de recurso hídrico adoptado (río Turbo)	Porcentaje	IMG	% de cuerpos de agua con plan de ordenamiento del recurso hídrico (PORH) adoptados	100%					100%
		Seguimiento a los programas de uso eficiente y ahorro del agua (PUEAA)	100% de programas de uso eficiente y ahorro del agua (PUEAA) de las concesiones prioritizadas con seguimiento	Porcentaje	IMG	% de programas de uso eficiente y ahorro del agua (PUEAA) con seguimiento	100%	100%	100%	100%	100%	100%
		Realización de estudio hidrológico	Un estudio hidrológico realizado	Número	IP	Número de estudios hidrológicos realizados			1			1
		Exploración de agua subterránea para el abastecimiento de agua en las cuencas del río Hobo y río Volcán municipio de Arboletes	Un estudio hidrogeológico de aguas subterráneas en las cuencas del río Hobo y río Volcán	Número	IP	Número de estudio hidrogeológico de aguas subterráneas en las cuencas del río Hobo y río Volcán	0	0	1	0		1
	Proyecto 6. Descontaminación del recurso hídrico 3203 0900 06	Cofinanciación de plantas de tratamiento de aguas residuales municipales	3 PTAR municipales cofinanciadas	Número	IP	# PTAR municipales cofinanciadas			1	2		3
		Cofinanciación de proyectos de saneamiento rural (UNISAFAS)	13 proyectos de saneamiento rural (UNISAFAS) cofinanciados	Número	IP	Número de proyectos de saneamiento rural (UNISAFAS) cofinanciados	4	4	1	4		13
		Estudios de ordenación y reglamentación a la calidad y cantidad hídrica	Un estudio de ordenación y reglamentación a la calidad y cantidad hídrica	Porcentaje	IP	Porcentaje del estudio de ordenación y reglamentación a la calidad y cantidad hídrica		30%	70%			100%
		Formulación de 2 planes de ordenamiento del recurso hídrico (PORH) de los ríos San Juan y Penderisco	Formulación de 2 planes de ordenamiento del recurso hídrico (PORH)	Porcentaje	IP	% de Planes de ordenamiento del recurso hídrico (PORH) formulados	0	0	30%	70%		100%
		Establecimiento de la Meta de cargas contaminante para el quinquenio 2022-2027	1 acuerdo aprobado	Número	IP	Número de acuerdo aprobado	0	0	1	0		1

Septiembre 27 de 2022

"Por medio del cual se ajusta el Plan de Acción Institucional para el Periodo 01 de enero de 2020 al 31 de diciembre de 2023"

**Programa 3205. Ordenamiento ambiental territorial**

- **Proyecto 1: Fortalecimiento de los instrumentos de planificación y ordenamiento Ambiental 3205 0900 01**
- **Proyecto 2. Gestión Ambiental Urbana y rural 3205 0900 02**

Programa	Subprograma/ Proyectos	Acciones	Meta	Unidad Medida	Tipo de Indicador	Indicadores	METAS POR AÑO				Total PAI 2020- 2023
							2020	2021	2022	2023	
Programa 3205. Ordenamiento ambiental territorial	Proyecto 1: Fortalecimiento de los instrumentos de planificación y ordenamiento Ambiental 3205 0900 01	Actualización del Plan de Gestión Ambiental regional	100% del Plan de Gestión Ambiental regional actualizado.	Porcentaje	IP	% Plan de Gestión Ambiental regional actualizado.			40%	60%	100%
		Formulación del Plan de Acción Institucional	1 Plan de Acción Institucional formulado y adoptado	Número	IP	N° de Plan de Acción Institucional formulado y adoptado	1				1
		Asesoría a los municipios en la inclusión del componente ambiental en los procesos de planificación y ordenamiento territorial,	100% de entes territoriales asesorados en la inclusión del componente ambiental en los planes territoriales (PDM, POTs, Planes Parciales)	Porcentaje	IMG	Porcentaje de entes territoriales asesorados o asistidos en la inclusión del componente ambiental en los procesos de planificación y ordenamiento territorial, con énfasis en la incorporación de las determinantes ambientales para la revisión y ajuste de los POT	100%	100%	100%	100%	100%
		Consolidación de los determinantes ambientales	1 documento con los determinantes ambientales actualizado	Número	IP	Documento de lineamientos para la articulación y armonización de los procesos de planificación regional.	1				1
		Acompañamiento a los 10 municipios PDET en la incorporación de la zonificación ambiental	100% de los municipios PDET apoyados y acompañados en la incorporación de la zonificación ambiental del MADS	Porcentaje	IP	100% de los municipios PDET apoyados y acompañados en la incorporación de la zonificación ambiental del MADS	100%				100%
		Desarrollo de lineamientos para el ordenamiento del suelo suburbano	7 documentos Técnicos de los lineamientos para el ordenamiento del suelo rural suburbano	Número	IP	Número de documentos Técnicos con los lineamientos para el ordenamiento del suelo rural suburbano	0	7	0	0	7

Septiembre 27 de 2022

"Por medio del cual se ajusta el Plan de Acción Institucional para el Periodo 01 de enero de 2020 al 31 de diciembre de 2023"

Programa	Subprograma/ Proyectos	Acciones	Meta	Unidad Medida	Tipo de Indicador	Indicadores	METAS POR AÑO				Total PAI 2020- 2023
							2020	2021	2022	2023	
		Espacios de planificación y coordinación costera	4 espacios de asesoría y articulación interinstitucional costera (mesas de ordenación de playas, ordenación costera, ordenación pesquera, Minero ambiental)	Número	IP	Número de espacios de asesoría y Articulación interinstitucional costera	4	4	4	4	4
		Estrategia de fortalecimiento del proceso de ordenamiento ambiental	Una estrategia de fortalecimiento del proceso de ordenamiento ambiental	Número	IP	Número de estrategias de fortalecimiento del proceso de ordenamiento ambiental		1			1
		Municipios apoyados en la revisión y ajuste de los POT.	Un municipio apoyados en la revisión y ajuste de los POT	Número	IP	Número de municipios apoyados en la revisión y ajuste de los POT	0	0	1	0	1
	Proyecto 2. Gestión Ambiental Urbana y rural 3205 0900 02	Aplicación de la Política Ambiental Urbana	100% de las acciones en Gestión Ambiental Urbana ejecutadas en cuatro municipios	Porcentaje	IMG	Porcentaje de ejecución de acciones en Gestión Ambiental Urbana (4 municipios)	100%	100%	100%	100%	100%
		Establecimiento y operación de la red de monitoreo de aire	100% de redes y estaciones de monitoreo de aire en operación	Porcentaje	IMG	Porcentaje de redes y estaciones de monitoreo de aire en operación			0		0
		Actualización e implementación del Plan de gestión de residuos peligrosos RESPEL	100% del Plan de gestión de residuos peligrosos RESPEL actualizado e implementado	Porcentaje	IP	100% del plan RESPEL actualizado		100%			100%
					IP	100% del plan RESPEL implementado		20%	40%	40%	100%
		Seguimiento y apoyo a los PGIRS	100% de planes de gestión integral de residuos sólidos (PGIRS) con seguimiento a metas de aprovechamiento	Porcentaje	IMG	% de planes de gestión integral de residuos sólidos (PGIRS) con seguimiento a metas de aprovechamiento	100%	100%	100%	100%	100%
					Número	IP	Número de proyectos apoyados de residuos sólidos	1	1	1	1
		Comunidades étnicas apoyadas con sistemas alternativos de abastecimiento de agua	14 comunidades étnicas apoyadas con alternativas de abastecimiento de agua	Número	IP	No. De Comunidades étnicas apoyadas con abastecimiento de agua	2	4	4	4	14

Septiembre 27 de 2022

"Por medio del cual se ajusta el Plan de Acción Institucional para el Periodo 01 de enero de 2020 al 31 de diciembre de 2023"

Programa	Subprograma/ Proyectos	Acciones	Meta	Unidad Medida	Tipo de Indicador	Indicadores	METAS POR AÑO				Total PAI 2020- 2023
							2020	2021	2022	2023	
		Diagnóstico del ruido ambiental en áreas urbanas de cuatro municipios	4 municipios con diagnósticos de ambiental en áreas urbanas	Número	IP	Número de municipios con diagnósticos de ambiental en áreas urbanas	0	0	4	0	4

**Programa 3206. Gestión del cambio climático para un desarrollo bajo en carbono y resiliente al clima**

**Proyecto 1. Estrategias para disminuir emisiones de carbono 3206 0900 01**

**Proyecto 2 Estrategias de Adaptación y Gestión del Riesgo 3206 0900 02**

Programa	Subprograma/ Proyectos	Acciones	Meta	Unidad Medida	Tipo de Indicador	Indicadores	METAS POR AÑO				Total PAI 2020- 2023
							2020	2021	2022	2023	
Programa 3206. Gestión del cambio climático para un desarrollo bajo en carbono y resiliente al clima	Proyecto 1. Estrategias para disminuir emisiones de carbono 3206 0900 01	Acuerdos de deforestación cero o incentivos de conservación	1.000 hectáreas de bosque natural con acuerdos de deforestación cero o incentivos de conservación, firmados y con seguimiento.	Hectáreas	IP	Área de bosque natural con acuerdos de deforestación cero o incentivos de conservación, firmados y con seguimiento.		200	300	500	1.000 ha
		Establecimiento de estufas eficientes asociadas a huertos leñeros	500 estufas eficientes con huertos leñeros cofinanciadas	Número	IP	Número de Estufas eficientes con huertos leñeros) cofinanciadas	50	150	100	200	500
		Asesoramiento en cambio climático a los instrumentos de planificación de los municipios	100% de municipios asesorados en la incorporación, planificación y ejecución de acciones relacionadas con el cambio climático en el marco de los instrumentos de planificación territorial	Porcentaje	IMG	Porcentaje de entes territoriales asesorados en la incorporación, planificación y ejecución de acciones relacionadas con el cambio climático en el marco de los instrumentos de planificación territorial	100%	100%	100%	100%	100%

Septiembre 27 de 2022

"Por medio del cual se ajusta el Plan de Acción Institucional para el Periodo 01 de enero de 2020 al 31 de diciembre de 2023"

Programa	Subprograma/ Proyectos	Acciones	Meta	Unidad Medida	Tipo de Indicador	Indicadores	METAS POR AÑO				Total PAI 2020- 2023	
							2020	2021	2022	2023		
		Implementación del Plan Clima y Paz 2040	4 seguimientos al cumplimiento del plan de clima y paz 2040	Número	IP	N° de seguimiento al cumplimiento del plan de clima y paz 2040	1	1	1	1	4	
		Estrategia de sensibilización de acciones entorno a la mitigación de cambio climático	Una estrategia de sensibilización entorno a la mitigación de cambio climático	Número	IP	No. de estrategias de sensibilización entorno a la mitigación de cambio climático			1		1	
	Proyecto 2 Estrategias de Adaptación y Gestión del Riesgo 3206 0900 02	Acompañamiento a los CMGRD	19 Consejos Municipales de Gestión del Riesgo con asistencia de la Corporación.	Número	IP	Número de Consejos Municipales de Gestión del Riesgo con asistencia de la Corporación.	19	19	19	19	19	
		Apoyo a los municipios en la zonificación de riesgo	1 Mapa de zonificación del riesgo por inundaciones o movimientos en masa en municipios a escala detallada (1:2.000)	Número	IP	Mapas de zonificación del riesgo por inundaciones o movimientos en masa en municipios a escala detallada (1:2.000)			1		1	
			2 municipios apoyados en la zonificación de amenazas urbanas o rurales para los ajustes de los POT	Número	IP	Municipios apoyados en la zonificación de amenazas urbanas o rurales para los ajustes de los POT		2			2	
			Apoyo a los municipios en la zonificación de riesgo en soluciones basada en la Naturaleza	Una medida bajo Soluciones basada en la Naturaleza (adaptación basada en ecosistemas y/o Reducción del Riesgo basada en Ecosistemas)	Número	IP	Número de medidas bajo Soluciones basada en la Naturaleza (adaptación basada en ecosistemas y/o Reducción del Riesgo basada en Ecosistemas)	0	0	0	1	1
			Apoyo a los municipios en estudios de diseño de obras de mitigación por movimientos en masa o inundación	4 estudios y diseño de obras de mitigación por movimientos en masa o inundación	Número	IP	Estudios y diseño de obras de mitigación por movimientos en masa o inundación		1	2	1	4
			Estrategia de prevención y seguimiento incendios forestales	Una estrategia para la prevención y seguimiento de incendios forestales implementada.	Número	IP	Número de estrategia para la prevención y seguimiento de incendios forestales	1	1	1	1	1

Septiembre 27 de 2022

"Por medio del cual se ajusta el Plan de Acción Institucional para el Período 01 de enero de 2020 al 31 de diciembre de 2023"

Programa	Subprograma/ Proyectos	Acciones	Meta	Unidad Medida	Tipo de Indicador	Indicadores  implementada.	METAS POR AÑO				Total PAI 2020- 2023
							2020	2021	2022	2023	
		Fortalecimiento de los cuerpos de bomberos	17 Cuerpos de Bomberos fortalecidos mediante construcción de capacidades o apoyo dotacional	Número	IP	Número de Cuerpos de Bomberos fortalecidos mediante construcción de capacidades o apoyo dotacional	9	3	2	3	17

**Programa 3207. Gestión integral de mares, costas y recursos acuáticos****Proyecto 1 Conservación y manejo de los recursos marinos costeros en la UAC del Darién – PGN 3207 0900 01**

Programa	Subprograma/ Proyectos	Acciones	Meta	Unidad Medida	Tipo de Indicador	Indicadores	METAS POR AÑO				Total PAI 2020- 2023
							2020	2021	2022	2023	
Programa 3207. Gestión integral de mares, costas y recursos acuáticos	Proyecto 1 Conservación y manejo de los recursos marinos costeros en la UAC del Darién – PGN 3207 0900 01	Restauración de áreas de manglar	200 hectáreas de manglar restauradas	Hectáreas	IMG	Número ha manglar restauradas	38,7	61,3	50	50	200
		Restauración y protección de la línea de costa por medio de la revegetalización de playas en los municipios de Turbo y Arboletes	3.2 hectáreas restauradas	Hectáreas	IMG	Hectáreas restauradas en ecosistemas costeros			3.2		3.2
		Identificación y caracterización de posibles comunidades bentónicas sésiles en el mar Caribe Antioqueño	Un documento con la identificación y caracterización de las comunidades bentónicas sésiles	Número	IP	Documento con la identificación y caracterización de las comunidades bentónicas	0	0	1	0	1
		Monitoreo a los bosques de manglar	20 parcelas manglar permanentes monitoreadas	Número	IMG	Número de parcelas manglar permanentes monitoreadas	20	20	20	20	20
		Zonificación del plan de manejo de manglar	Ajuste de la zonificación y Plan de Manejo del manglar	Número	IMG	Ajuste de la zonificación y al PM del manglar				1	1
		Monitoreo a líneas de costa y ecosistemas de playa	4 línea de costa y ecosistema de playa monitoreadas	Número	IMG	Línea de costa y ecosistema de playa monitoreadas	4	4	4	4	4
			5 jornada de sensibilización y limpieza de playas en los municipios costeros	Número	IP	Número de jornada de sensibilización limpieza de playa realizadas			5		5

Septiembre 27 de 2022

"Por medio del cual se ajusta el Plan de Acción Institucional para el Periodo 01 de enero de 2020 al 31 de diciembre de 2023"

Programa	Subprograma/ Proyectos	Acciones	Meta	Unidad Medida	Tipo de Indicador	Indicadores	METAS POR AÑO				Total PAI 2020- 2023
							2020	2021	2022	2023	
		Implementación de la red de monitoreo de calidad del agua marina	100% de la red de Monitoreo de la calidad de las aguas costeras y marina	Porcentaje	IMG	Porcentaje de la red de Monitoreo de la calidad de las aguas costeras y marina	100%	100%	100%	100%	100%
		Estudio de riesgo costero	Estudio de riesgo costero en el sector Turbo	Número	IMG	Porcentaje de Estudio de riesgo costero en el sector turbo	1				1
		Monitoreo, operación y mantenimiento de la boya meteorológica marina Akuará	2 seguimientos a la Boya meteorológica Akuará	Número	IP	Número de seguimientos a la Boya, incluido el mantenimiento y tratamiento de datos oceanográficos			2		2
		Realizar modelo de Susceptibilidad ambiental de la UAC - Darién	Modelo de susceptibilidad ambiental aplicado en la UAC DARIEN	Porcentaje	IMG	Modelo de susceptibilidad ambiental aplicado en la UAC DARIEN	50%	50%			100%

### Programa 3299. Fortalecimiento de la gestión y dirección del Sector Ambiente y Desarrollo Sostenible

#### Proyecto 4 Fortalecimiento del ejercicio de la autoridad ambiental 3299 0900 04

Programa	Subprograma/ Proyectos	Acciones	Meta	Unidad Medida	Tipo de Indicador	Indicadores	METAS POR AÑO				Total PAI 2020- 2023
							2020	2021	2022	2023	
Programa 3299. Fortalecimiento de la gestión y dirección del Sector Ambiente y Desarrollo Sostenible.	Proyecto 4 Fortalecimiento del ejercicio de la autoridad ambiental 3299 0900 04	Atención de Licencias Ambientales	80% de solicitudes relacionadas con Licencias Ambientales atendidas con oportunidad que cumplen los tiempos establecidos por la Ley	Porcentaje	IMG	Porcentaje de solicitudes relacionadas con Licencias Ambientales atendidas con oportunidad que cumplen los tiempos establecidos por la Ley	80%	80%	80%	80%	80%
		Seguimiento de Licencias ambientales	100% de licencia ambiental priorizados con seguimiento	Porcentaje	IMG	Porcentaje de licencia ambiental con seguimiento	100%	100%	100%	100%	100%
		Resolución de autorizaciones ambientales	85% del Tiempo promedio de trámite para la resolución de autorizaciones ambientales otorgadas por la corporación	Porcentaje	IMG	Tiempo promedio de trámite para la resolución de autorizaciones ambientales otorgadas por la corporación	85%	85%	85%	85%	85%

Septiembre 27 de 2022

"Por medio del cual se ajusta el Plan de Acción Institucional para el Periodo 01 de enero de 2020 al 31 de diciembre de 2023"

Programa	Subprograma/ Proyectos	Acciones	Meta	Unidad Medida	Tipo de Indicador	Indicadores	METAS POR AÑO				Total PAI 2020- 2023
							2020	2021	2022	2023	
		Autorizaciones ambientales con seguimiento	100% de autorizaciones ambientales priorizados con seguimiento	Porcentaje	IMG	Porcentaje de autorizaciones ambientales con seguimiento	100%	100%	100%	100%	100%
		Autorizaciones ambientales con seguimiento	50% de saneamiento realizado de expedientes	Porcentaje	IP	Porcentaje de saneamiento de expedientes realizado			100%		100%
		Autorizaciones ambientales con seguimiento	Un módulo de seguimiento elaborado y ejecutado	Número	IP	Número de módulo elaborado y ejecutado para el proceso	0	0	1	0	1
		Operativos de control y vigilancia	48 operativos de control y vigilancia por aprovechamiento ilegal de los recursos naturales en articulación con los distintos Comités (CIFFA, Comité Minero Ambiental)	Número	IP	Número de Operativos de control y vigilancia por aprovechamiento ilegal de los recursos naturales en articulación con los distintos Comités (CIFFA, Comité Minero Ambiental)	12	12	12	12	48
		Actualización y reporte SIAC	100% de actualización y reporte de la información en el SIAC	Porcentaje	IMG	Porcentaje de actualización y reporte de la información en el SIAC	100%	100%	100%	100%	100%

**ARTÍCULO SEGUNDO:** Modificar el artículo Segundo del Acuerdo Corporativo No.100-02-02-01-0002-2022 del 17 de marzo de 2022 "componente de ingresos del Plan de Acción Cuatrienal 2020 - 2023", el cual quedará así:

#### PLAN FINANCIERO 2020 – 2023

CÓDIGO	CONCEPTO	2.020	2.021	2.022	2.023	TOTAL 2020 - 2023	% PART.
1	Ingresos	20.677	30.236	24.221	26.868	102.002	100%
1.1	Ingresos Corrientes	20.403	28.638	21.072	26.533	96.646	95%
1.1.01	Ingresos tributarios	5.637	6.100	6.772	6.292	24.801	24%
1.1.01.01	Impuestos directos	5.637	6.100	6.772	6.292	24.801	24%
1.1.01.01.014	Sobretasa ambiental - Corporaciones Autónomas	5.637	6.100	6.772	6.292	24.801	24%



Septiembre 27 de 2022

"Por medio del cual se ajusta el Plan de Acción Institucional para el Periodo 01 de enero de 2020 al 31 de diciembre de 2023"

CÓDIGO	CONCEPTO	2.020	2.021	2.022	2.023	TOTAL 2020 - 2023	% PART.
	<b>Regionales</b>						
1.1.01.01.014.01	Sobretasa ambiental - Corporaciones Autónomas Regionales - Urbano	5.637	6.100	6.772	6.292	24.801	24%
<b>1.1.02</b>	<b>Ingresos no tributarios</b>	<b>14.766</b>	<b>22.538</b>	<b>14.300</b>	<b>20.241</b>	<b>71.845</b>	<b>70%</b>
1.1.02.01	<b>Contribuciones</b>	<b>538</b>	<b>612</b>	<b>757</b>	<b>623</b>	<b>2.530</b>	<b>2%</b>
1.1.02.01.005	<b>Contribuciones diversas</b>	<b>538</b>	<b>612</b>	<b>757</b>	<b>623</b>	<b>2.530</b>	<b>2%</b>
1.1.02.01.005.64	<b>Contribución sector eléctrico</b>	<b>538</b>	<b>612</b>	<b>757</b>	<b>623</b>	<b>2.530</b>	<b>2%</b>
1.1.02.01.005.64.01	Contribución sector eléctrico - Generadores de energía convencional	538	612	757	623	2.530	2%
1.1.02.02	<b>Tasas y derechos administrativos</b>	<b>4.875</b>	<b>5.237</b>	<b>4.490</b>	<b>5.853</b>	<b>20.455</b>	<b>20%</b>
1.1.02.02.036	Evaluación de licencias y trámites ambientales	359	375	178	409	1.321	1%
1.1.02.02.037	Seguimiento a licencias y trámites ambientales	15	24	38	17	94	0%
1.1.02.02.055	Tasa por el uso del agua	287	303	554	343	1.487	1%
1.1.02.02.088	Tasa retributiva	4.085	4.315	3.327	4.937	16.664	16%
1.1.02.02.089	Tasa por aprovechamiento forestal	129	220	393	147	889	1%
1.1.02.03	<b>Multas, sanciones e intereses de mora</b>	<b>286</b>	<b>380</b>	<b>286</b>	<b>327</b>	<b>1.279</b>	<b>1%</b>
1.1.02.03.001	<b>Multas y sanciones</b>	<b>9</b>	<b>90</b>	<b>134</b>	<b>11</b>	<b>244</b>	<b>0%</b>
1.1.02.03.001.22	Multas ambientales	9	90	134	11	244	0%
1.1.02.03.002	<b>Intereses de mora</b>	<b>277</b>	<b>290</b>	<b>152</b>	<b>316</b>	<b>1.035</b>	<b>1%</b>
1.1.02.05	<b>Venta de bienes y servicios</b>	<b>715</b>	<b>821</b>	<b>926</b>	<b>815</b>	<b>3.277</b>	<b>3%</b>
1.1.02.05.002	<b>Ventas incidentales de establecimientos no de mercado</b>	<b>715</b>	<b>821</b>	<b>926</b>	<b>815</b>	<b>3.277</b>	<b>3%</b>
1.1.02.05.002.07	Servicios financieros y servicios conexos, servicios inmobiliarios y servicios de leasing	18	19	19	20	76	0%

14

Septiembre 27 de 2022

"Por medio del cual se ajusta el Plan de Acción Institucional para el Periodo 01 de enero de 2020 al 31 de diciembre de 2023"

CÓDIGO	CONCEPTO	2.020	2.021	2.022	2.023	TOTAL 2020 - 2023	% PART.
	aprovechamiento Forestal						
1.2.02.01.07	Excedentes Financieros Establecimientos públicos Multas Ambientales			39		39	0%
1.2.02.01.08	Excedentes Financieros Establecimientos públicos Tasas Rebtributivas		1.163			1.163	1%
1.2.05	Rendimientos financieros	90	94	93	90	367	0%
1.2.05.02	Depósitos	90	94	93	90	367	0%
1.2.13	Reintegros y otros recursos no apropiados	184	249	224	245	902	1%
1.2.13.01	Reintegros		49	90	59	198	0%
1.2.13.02	Recursos no apropiados	184	200	134	186	704	1%
<b>TOTAL GENERAL PAC</b>		<b>20.677</b>	<b>30.236</b>	<b>24.221</b>	<b>26.868</b>	<b>102.002</b>	<b>100%</b>
<b>DESTINADO A INVERSIÓN</b>		<b>14.550</b>	<b>23.930</b>	<b>17.346</b>	<b>19.907</b>	<b>75.733</b>	<b>74%</b>
<b>DESTINADO A FUNCIONAMIENTO</b>		<b>6.127</b>	<b>6.306</b>	<b>6.875</b>	<b>6.961</b>	<b>26.269</b>	<b>26%</b>

\* La adición de los \$900 Millones se encuentra en la línea 1.1.02.06.006.01 aportes nación los cuales provienen del FCA representado en dos proyectos el primero por valor de \$300 millones y el segundo por valor de \$600 millones en la columna 2022, los cuales se encuentran detallados en el siguiente cuadro denominado metas financieras del plan de acción cuatrienal

\*\* Así mismo la adición de los \$305 millones provenientes de Aportes de otras entidades se encuentran en línea 1.1.02.06.006.06 Otras unidades de gobierno vigencia 2022, detallados en el cuadro metas financieras del plan de Acción cuatrienal.

**ARTICULO TERCERO:** Modificar el artículo Tercero del Acuerdo Corporativo No.100-02-02-01-0002-2022 del 17 de marzo de 2022 "metas financieras del Plan de Acción Cuatrienal 2020 - 2023", el cual quedará así:

Septiembre 27 de 2022

"Por medio del cual se ajusta el Plan de Acción Institucional para el Periodo 01 de enero de 2020 al 31 de diciembre de 2023"

**METAS FINANCIERAS DEL PLAN DE ACCIÓN CUATRIENAL 2020 – 2023 (En millones de pesos)**

PROG	SUBP	PROY	CONCEPTO	Total PAI 2020-2023 (millones de Pesos)	Valor del proyecto (millones de Pesos)	PAC	PAC	PAC	PAC
						2020	2021	2022	2023
3201			FORTALECIMIENTO DEL DESEMPEÑO AMBIENTAL DE LOS SECTORES PRODUCTIVOS	1.959		300	481	888	290
3201	900		INTERSECTORIAL AMBIENTE	1.959		300	481	888	290
3201	900	11	Proyecto 3. Diagnóstico de la calidad del aire en los centros urbanos del eje bananero, jurisdicción de CORPOURABA, Departamento de Antioquia - FCA	300	Valor Inicial	0	0	0	0
					Valor Modificado	0	0	300 *	0
3202			CONSERVACIÓN DE LA BIODIVERSIDAD Y SUS SERVICIOS ECOSISTÉMICOS	24.746		3.824	11.416	5.670	3.836
3202	900		INTERSECTORIAL AMBIENTE	24.746		3.824	11.416	5.670	3.836
3202	900	7	Proyecto 7. Conservación y restauración de áreas de importancia ambiental	7600	Valor Inicial	1.274	2.271	1405	2.350
					Valor Modificado	1.274	2.271	1705**	2.350
3202	900	16	Formulación de herramientas e instrumentos de planificación en las áreas protegidas de jurisdicción de CORPOURABA, Antioquia - FCA	600	Valor Inicial	0	0	0	0
					Valor Modificado	0	0	600***	0

\* En el Proyecto 3. Diagnóstico de la calidad del aire en los centros urbanos del eje bananero, jurisdicción de CORPOURABA, Departamento de Antioquia – FCA se encuentran la modificación de adición de los \$300 millones en las metas financieras del Plan de acción cuatrienal para la vigencia 2022.

\*\* Proyecto 7. Conservación y restauración de áreas de importancia ambiental se encuentra la modificación de acción por valor de \$305 millones en las metas financieras del plan de acción cuatrienal para la vigencia 2022.

\*\*\* Proyecto Formulación de herramientas e instrumentos de planificación en las áreas protegidas de jurisdicción de CORPOURABA, Antioquia – FCA modificado por adición de \$600 millones provenientes de recursos del FCA, los cuales afectan de manera positiva las metas financieras del plan de acción cuatrienal del año 2022.


**ARTÍCULO CUARTO.** El presente acuerdo rige a partir de la fecha de su aprobación.

Dado en el municipio de Apartadó a los 27 días del mes septiembre de 2022.


Septiembre 27 de 2022

"Por medio del cual se ajusta el Plan de Acción Institucional para el Periodo 01 de enero de 2020 al 31 de diciembre de 2023"

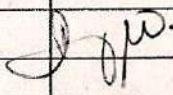

**PUBLIQUESE Y CUMPLASE.**



**MERY ASUNCION TONCEL GAVIRIA**  
Presidente Consejo Directivo



**JULIANA CHICA LONDOÑO**  
Secretaria Consejo Directivo

	NOMBRE	FIRMA	FECHA
Proyectó:	Dayro A. Acevedo O/ Iván Restrepo		27/09/2022
Revisó:	Juliana Chica Londoño		27/09/2022
Aprobó:			

Los arriba firmantes declaramos que hemos revisado el documento y lo encontramos ajustados a las normas y disposiciones legales vigentes y por lo tanto, bajo nuestra responsabilidad lo presentamos para firma.