



**CORPORACIÓN PARA EL DESARROLLO SOSTENIBLE DEL URABÁ
CORPOURABA**

RESOLUCIÓN

“Por medio de la cual se otorga un permiso de ocupación de cauce permanente y se dictan otras disposiciones”

La Directora General de la Corporación para el Desarrollo Sostenible del Urabá - CORPOURABA, en uso de sus facultades legales y estatutarias, en especial las conferidas conforme los Numerales 2º y 9º del Artículo 31º de la Ley 99 del 22 de diciembre 1993, el Acuerdo No. 100-02-02-01-016-2019 del 29 de octubre de 2019 con efectos jurídicos desde el 1º de enero del 2021, por la cual se designa Directora General de CORPOURABA, en concordancia con los Decreto-Ley 2811 de 1974 y Decreto 1076 del 26 de mayo del 2015, demás normas concordantes y;

CONSIDERANDO

Que en los archivos de la Corporación para el desarrollo sostenible del Urabá reposa el expediente **160-165106-0143-2022**, donde obra el Auto N° 160-03-50-01-0145-2022 del 30 de diciembre de 2022, mediante el cual se declaró iniciada actuación administrativa ambiental para el trámite de **PERMISO DE OCUPACIÓN DE CAUCE PERMANENTE**, para realizar actividades enmarcadas dentro del proyecto denominado “*mejoramiento de la vía sobre el corredor vial buenos aires (Cañasgordas) – Abriaquí (62AN11), en la subregión occidente del departamento de Antioquia*” sobre las coordenadas **X=N.6°38’ 44. 82, Y=E.76°2’8.22**, a favor del **CONSORCIO MULTILAGO ANTIOQUIA 02**, identificado con Nit 901.640.174-7. para la construcción de un canal escalonado de descole para alcantarilla existente alcantarillado con una longitud de 4.0 m, altura 6.0 m en concreto clase IV, con un área de ocupación total de 8.8 m², en la abscisa K19+149.

De conformidad con el Artículo 56º y el Numeral 1º del Artículo 67º de la Ley 1437 del 18 de enero del 2011, la Corporación notificó electrónicamente el día 13 de enero de 2023, el Auto No. **160-03-50-01-0145 del 30 de diciembre del 2022** al correo electrónico, cmantioquia02ambiental@gmail.com; secrelago@hotmail.com quedando surtida el mismo día siendo las 09:40 pm (folio 24-25).

De conformidad con los Artículos 70º y 71º de la Ley 99 del 22 de diciembre de 1993, la Corporación publicó el Auto No. **160-03-50-01-0145 del 30 de diciembre de 2022** en el boletín oficial de la página web de CORPOURABA por un término de diez (10) días hábiles a partir del 15 de febrero de 2023 (folio 36-37).

Que, una vez iniciado el trámite, la Subdirección de Gestión y Administración Ambiental, a través su personal realizó visita el día 18 de enero de 2023, cuyo resultado se dejó contenido en el concepto técnico Nro. 400-08-02-01-0145 del 07 de febrero de 2023, en el cual indica:

Resolución

Por medio de la cual se otorga permiso de ocupación de cauce permanente y se adoptan otras disposiciones.

Concepto Técnico Ambiental

"(...)

Equipamiento	Coordenadas Geográficas					
	Latitud (Norte)			Longitud (Oeste)		
	Grados	Minutos	Segundos	Grados	Minutos	Segundos
Abscisa PR19+149	06	38	45	76	2	8

6. Conclusiones

Revisada la información allegada por el Consorcio Multilago Antioquia 02 identificado con NIT. 901.640.174-7, la intervención propuesta no ocasiona nuevas zonas de inundación y no incrementa las profundidades del agua en las zonas de inundación ya existentes ni en las crecientes altas (100 años) ni en las de período de retorno bajo (2.33 años), por lo tanto, se puede concluir que la intervención propuesta no modifica la hidráulica actual del tramo estudiado.

De acuerdo con los diseños presentados la obra a construir corresponde al proyecto "Mejoramiento de la vía sobre el corredor vial Cañasgordas – Abriaquí (62AN11), en la subregión occidente del departamento de Antioquia".

El alcantarillado tendrá una longitud de 4.0 m, una altura de 6.0 m, un ancho de 2.2 m y un área total de ocupación de 8.8 m², para un caudal de diseño de 0.79 m³/s, con berma de cuneta de 2.0 metros en la abscisa K19+149.

Se debe tener en cuenta que, al realizar la construcción, el Consorcio Multilago Antioquia 02 deberá tomar las medidas necesarias para evitar causar impactos ambientales por la disposición de escombros, manejo de residuos vegetales procedentes de la actividad de descapote, tránsito de maquinaria, equipos y herramientas de construcción.

Igualmente se debe proteger y conservar la cobertura vegetal existente en la ronda hídrica de la fuente hídrica Travesías.

7. Recomendaciones y/u Observaciones

De acuerdo con la información allegada por el **Consorcio Multilago Antioquia 02** identificado con Nit. **901.640.174-7** se emite concepto **favorable** para otorgar el permiso de ocupación de cauce permanente sobre la ribera de la fuente hídrica Travesías, donde se proyecta realizar la construcción de un canal escalonado para alcantarilla de 0.60 m de diámetro en la vía Cañasgordas – Abriaquí en la abscisa K19+149.

Se recomienda acoger los diseños presentados por el Consorcio Multilago Antioquia 02 para la construcción de un alcantarillado de 0.60 m de diámetro con una longitud de 4.0 m, una altura de 6.0 m, un ancho de 2.2 m y un área total de ocupación de 8.8 m², con una sección Circular.

Se recomienda acoger los planos de localización estructurales y de información hidrológica e hidráulica de la construcción de un canal escalonado para alcantarilla de 0.60 m de diámetro en la abscisa K19+149.

CONSIDERACIONES JURÍDICAS

Conforme a lo establecido en el artículo 79 de la Constitución Política, todas las personas tienen derecho a gozar de un ambiente sano, y así mismo, se consagra en dicho artículo que es deber del Estado proteger la diversidad e integridad del ambiente, conservar las áreas de especial importancia ecológica y fomentar la educación para el logro de estos fines.

Resolución

Por medio de la cual se otorga permiso de ocupación de cauce permanente y se adoptan otras disposiciones

CORPOURABA

200-03-30-99-0357-2023



Fecha: 2023-03-13 Hora: 12:31:48

Folios: 0

Respecto a la protección de los recursos naturales el artículo 80 de la Carta Política preceptúa: *“El Estado planificará el manejo y aprovechamiento de los recursos naturales, para garantizar su desarrollo sostenible, su conservación, restauración o sustitución. Además, deberá prevenir y controlar los factores de deterioro ambiental, imponer las sanciones legales y exigir la reparación de los daños causados. Así mismo, cooperará con otras Naciones en la protección de los ecosistemas situados en las zonas fronterizas”.*

Que el desarrollo sostenible es entendido a la luz de lo establecido en el artículo 3º de la Ley 99 de 1993, como aquel que conduzca al crecimiento económico, a la elevación de la calidad de vida y al bienestar social, sin agotar la base de recursos naturales renovables en que se sustenta, ni deteriorar el medio ambiente o el derecho de las generaciones futuras a utilizarlo para la satisfacción de sus propias necesidades.

Que de acuerdo con lo establecido en el artículo 23 de la Ley 99 de 1993, las Corporaciones Autónomas Regionales son entes corporativos de carácter público, creados por la ley, integrado por las entidades territoriales que por sus características constituyen geográficamente un mismo ecosistema o conforman una unidad geopolítica, biogeográfica o hidrogeográfica, dotados de autonomía administrativa y financiera, patrimonio propio y personería jurídica, encargados por la ley de administrar, dentro del área de su jurisdicción, el medio ambiente y los recursos naturales renovables y propender por su desarrollo sostenible, de conformidad con las disposiciones legales y las políticas del Ministerio del Medio Ambiente.

Que el artículo 31 ibídem establece como funciones de las Corporaciones Autónomas Regionales, entre otras: (...)

9) Otorgar concesiones, permisos, autorizaciones y licencias ambientales requeridas por la ley para el uso, aprovechamiento o movilización de los recursos naturales renovables o para el desarrollo de actividades que afecten o puedan afectar el medio ambiente. Otorgar permisos y concesiones para aprovechamientos forestales, concesiones para el uso de aguas superficiales y subterráneas y establecer vedas para la caza y pesca deportiva;

12) Ejercer las funciones de evaluación, control y seguimiento ambiental de los usos del agua, el suelo, el aire y los demás recursos naturales renovables, lo cual comprenderá el vertimiento, emisión o incorporación de sustancias o residuos líquidos, sólidos y gaseosos, a las aguas en cualquiera de sus formas, al aire o a los suelos, así como los vertimientos o emisiones que puedan causar daño o poner en peligro el normal desarrollo sostenible de los recursos naturales renovables o impedir u obstaculizar su empleo para otros usos. Estas funciones comprenden la expedición de las respectivas licencias ambientales, permisos, concesiones, autorizaciones y salvoconductos;

Que el Decreto Ley 2811 de 1974, establece que:

Artículo 51º.- *El derecho a usar los recursos naturales renovables puede ser adquirido por ministerio de la ley, permiso, concesión y asociación.*

Artículo 52º.- *Los particulares pueden solicitar el otorgamiento del uso de cualquier recurso natural renovable de dominio público, salvo las excepciones legales o cuando estuviere reservado para un fin especial u otorgado a otra persona, o si el recurso se hubiere otorgado sin permiso de estudios, o cuando, por decisión fundada en conceptos técnicos, se hubiere declarado que el recurso no puede ser objeto de nuevos aprovechamientos.*

Resolución

Por medio de la cual se otorga permiso de ocupación de cauce permanente y se adoptan otras disposiciones.

Artículo 55º.- *La duración del permiso será fijada de acuerdo con la naturaleza del recurso, de su disponibilidad, de la necesidad de restricciones o limitaciones para su conservación y de la cuantía y clase de las inversiones, sin exceder de diez años. Los permisos por lapsos menores de diez años, serán prorrogables siempre que no sobrepasen, en total, el referido máximo (...)*

Artículo 102 señala: *"Quien pretenda construir obras que ocupen el cauce de una corriente o depósito de agua, deberá solicitar autorización".*

Así mismo, se cita el artículo 132 de la citada norma, cuando establece: "Sin permiso no se podrán alterar los cauces, ni el régimen ni la calidad de las aguas, ni intervenir su uso legítimo."

Artículo 155º.- *Corresponde al Gobierno:*

a) *Autorizar y controlar el aprovechamiento de aguas y la ocupación y explotación de los cauces;*

(...)

Que, en coherencia con estos preceptos normativos, el Decreto 1076 de 2015 establece en su artículo 2.2.3.2.12.1. *"Ocupación. La construcción de obras que ocupen el cauce de una corriente o depósito de agua requiere autorización, que se otorgará en las condiciones que establezca la Autoridad Ambiental competente. Igualmente se requerirá permiso cuando se trate de la ocupación permanente o transitoria de playas.*

(...)"

Que en materia de aprobación de obras el artículo 2.2.3.2.19.5. *ibidem, Aprobación de planos y de obras, trabajos o instalaciones., establece, Las obras, trabajos o instalaciones a que se refiere la presente sección, requieren dos aprobaciones:*

- a. *La de los planos, incluidos los diseños finales de ingeniería, memorias técnicas y descriptivas, especificaciones técnicas y plan de operación; aprobación que debe solicitarse y obtenerse antes de empezar la construcción de las obras, trabajos e instalaciones.*
- b. *La de las obras, trabajos o instalaciones una vez terminada su construcción y antes de comenzar su uso, y sin cuya aprobación éste no podrá ser iniciado.*

CONSIDERACIONES PARA DECIDIR

Acorde con lo indicado en el artículo primero del Auto N° 160-03-50-01-0145-2022 del 30 de diciembre de 2022, se declaró iniciado Permiso de Ocupación de Cauce, sobre la ribera de la fuente hídrica Travesías, donde se proyecta realizar la construcción de un canal escalonado para alcantarilla de 0.60 m de diámetro, con una longitud de 4.0 m, una altura de 6.0 m, un ancho de 2.2 m y un área total de ocupación de 8.8 m², con una sección Circular en concreto clase IV, para la ejecución del proyecto "Mejoramiento de la vía sobre el corredor vial Buenos Aires (Cañasgordas) – Abriaquí (62AN11), abscisa K19+149. en la subregión occidente del departamento de Antioquia".

Teniendo en cuenta lo dispuesto en el análisis cartográfico, el lugar donde se proyecta construir la alcantarilla de 0.60 m de diámetro y 4.0 m de longitud aplica como Área protegida y se encuentra dentro de los términos de la Ley 2^{da} de 1959 como zona tipo A, la cual debe garantizar el mantenimiento de procesos ecológicos básicos en la oferta de servicios ecosistémicos, no obstante, al ser una obra de mejoramiento, no supone afectación adicional a las permitidas en la construcción inicial.

Resolución

CORPOURABA

Por medio de la cual se otorga permiso de ocupación de cauce permanente sobre la ribera de la fuente hídrica Travesías, en la abscisa K19+149, para la construcción de un canal escalonado para la alcantarilla de 0.60 m de diámetro en la vía Cañasgordas – Abriaquí.

200-03-30-99-0357-2023



Por otra parte, es importante indicar que **EL CONSORCIO MULTILAGO ANTIOQUIA 02** identificado con Nit. 901.640.174-7, deberá implementar las **MEDIDAS DE MANEJO AMBIENTAL**, toda vez, que la ejecución de las obras que ocupen un cauce puede ocasionar deterioros graves a los recursos naturales, al medio ambiente o introducir modificaciones considerables al paisaje, por lo cual se ha de establecer el cumplimiento de requisitos, términos, condiciones y obligaciones con el fin de prevenir, mitigar o compensar los efectos ambientales que dicha obra pueda generar.

Que en este sentido **EL CONSORCIO MULTILAGO ANTIOQUIA 02** identificado con Nit. **901.640.174-7**, será la directa responsable por los posibles impactos ambientales negativos generados por la inadecuada implementación y desarrollo de las obras.

Así las cosas, en virtud de las consideraciones de orden jurídico y técnico, enunciadas durante el trámite de la solicitud de Permiso de Ocupación de Cauce N° 160-16-51-06-0145 -2022 CORPOURABA dio cumplimiento a los parámetros procesales establecidos para determinar la viabilidad de otorgar la presente autorización, toda vez que la documentación allegada se ajusta a lo previsto en la normatividad ambiental, de conformidad con las especificaciones que se detallarán en la parte resolutive de la presente decisión.

Que, de esta forma, la solicitud presentada por el **CONSORCIO MULTILAGO DE ANTIOQUIA 02.**, identificada con Nit 901.640.174-7, a través de su representante legal, para el Permiso de Ocupación de Cauce en comento, se ajusta a derecho, por lo tanto, el acto administrativo que decide de fondo dicha petición, se constituye en un instrumento esencial para la determinación de las medidas necesarias para el manejo adecuado, racional del recurso hídrico ya que dio cumplimiento a lo exigido por los artículos 51, 102 y 155 del Decreto – Ley 2811 de 1974, y 2.2.3.2.12.1 del Decreto 1076 de 2015, debido a que técnicamente se comprobó que la acción de intervención de la fuente hídrica ya identificada, no genera riesgo para los recursos naturales que se encuentran en la zona de influencia del proyecto, por las razones técnicas esbozadas en este libelo.

Que es función de esta Autoridad Ambiental propender por el adecuado uso y aprovechamiento de los recursos naturales de conformidad con los principios medio ambientales de racionalidad, planeación y proporcionalidad, teniendo en cuenta para ello lo establecido por los postulados del desarrollo sostenible y sustentable.

En mérito de lo expuesto la Dirección General de la Corporación para el Desarrollo Sostenible del Urabá –CORPOURABA–,

RESUELVE:

ARTÍCULO PRIMERO: OTORGAR, **PERMISO DE OCUPACIÓN DE CAUCE PERMANENTE, AL CONSORCIO MULTILAGO ANTIOQUIA 02**, identificado con Nit 901.640.174-7 sobre la ribera de la fuente hídrica Travesías, en la abscisa K19+149; afluente derecho, donde se proyecta realizar la construcción de un canal escalonado para alcantarilla de 0.60 m de diámetro en la vía Cañasgordas – Abriaquí.

Parágrafo 1. Acoger los diseños presentados por el Consorcio Multilago de Antioquia 02 para la construcción de un alcantarillado de 0.60 m de diámetro con una longitud de 4.0 m, de altura de 0.60.m de diámetro con una longitud de 4.0 m, una altura de 6.0 m, un ancho de 2.2 m y un área total de ocupación de 8.8 m², con una sección circular.

Parágrafo 2. Acoger los planos de localización estructurales y de información hidrológica e hidráulica de la construcción de un canal escalonado para la alcantarilla de 0.60 m de diámetro en la abscisa K19+149.

Resolución

Por medio de la cual se otorga permiso de ocupación de cauce permanente y se adoptan otras disposiciones.

ARTICULO SEGUNDO: El término por el cual se otorga el permiso de ocupación de cauce corresponde al tiempo de vida útil de la obra, y el plazo de construcción de las obras citadas y las ocupaciones del cauce para tránsito de personal, maquinaria, equipos y/o las construcciones estructurales relacionadas exclusivamente con las obras propuestas, será de cuatro (4) años.

ARTÍCULO TERCERO: El **CONSORCIO MULTILAGO ANTIOQUIA**, identificada con el NIT. 901.640.174-7, a través de su representante legal, deberá dar cumplimiento con las siguientes medidas de manejo ambiental:

- Disponer los escombros y materiales removidos resultantes del desarrollo de la obra en sitios debidamente autorizados, por fuera del área de influencia de las corrientes hídricas.
- Conservar y Proteger la vegetación protectora de las márgenes de la quebrada intermitente objeto de solicitud de ocupación. En caso necesario de cortar árboles de tope alto se debe solicitar el permiso correspondiente.
- Los materiales de construcción deberán provenir de sitios debidamente autorizados por las autoridades competentes.
- Se prohíbe los vertimientos de residuos líquidos y sólidos y de las aguas residuales domésticas, durante las diferentes etapas de construcción al cauce de la quebrada.
- No se autoriza la derivación, desvío u otra alteración de caudal de la fuente hídrica Travesías, en ninguna circunstancia se podrá afectar el flujo de agua hasta un nivel inferior al caudal ecológico.
- Establecer las medidas necesarias para evitar el riesgo de contaminación de las aguas de la corriente hídrica a intervenir o el suelo aledaño por combustibles y/o lubricantes, durante las labores de construcción de la obra.
- El Consorcio Multilago Antioquia 02 se compromete a realizar las adecuaciones, obras y/o compensaciones a que haya lugar en el caso de afectación del balance hídrico de la fuente hídrica Travesías por el remplazo de la alcantarilla.

ARTÍCULO CUARTO: El **CONSORCIO MULTILAGO ANTIOQUIA 02**, identificado con el NIT. 901.640.174-7, a través de su representante legal, será responsable civilmente ante la Nación y/o terceros, por la contaminación de los recursos naturales y daños que se puedan ocasionar por sus actividades, así como cualquier deterioro y/o daño ambiental causado por ellos o por el personal contratado para adelantar las labores.

ARTÍCULO QUINTO: La Corporación podrá suspender o revocar el permiso otorgado mediante la presente resolución y adelantar el respectivo proceso sancionatorio en contra del **CONSORCIO MULTILAGO ANTIOQUIA 02**, identificado con el NIT. 901.640.174-7, por el incumplimiento de las obligaciones, condiciones y demás medidas impuestas o cuando se evidencie afectación grave e irreparable a los recursos naturales y no se hayan tomado las medidas de prevención, control y mitigación requeridas.

ARTÍCULO SEXTO: El presente pronunciamiento no exime a el **CONSORCIO MULTILAGO ANTIOQUIA 02**, identificado con el Nit. 901.640.174-7, de la obtención de los demás permisos, autorizaciones y concesiones que requiera de otras autoridades.

ARTÍCULO SÉPTIMO: El cumplimiento de las obligaciones y condiciones establecidas en el presente acto administrativo podrán ser objeto de seguimiento y control periódico por parte de esta Corporación. Cualquier contravención de la misma faculta a la Corporación

Resolución

CORPOURABA

200-03-30-99-0357-2023



Por medio de la cual se otorga permiso de ocupación de cauce permanente y se adoptan las disposiciones

Fecha: 2023-03-13 Hora: 12:31:48

Folios: 0

para la imposición de las medidas y sanciones a que haya lugar de conformidad con lo establecido en la Ley 1333 de 2009, previo adelanto del procedimiento sancionatorio ambiental.

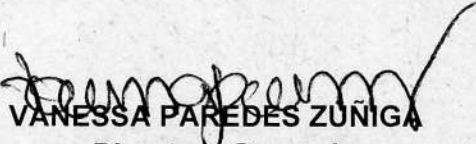
ARTÍCULO OCTAVO: Para que el permisionario pueda ceder total o parcialmente, el presente instrumento de manejo y control ambiental, requerirá autorización previa de CORPOURABA.

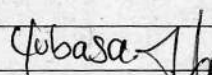


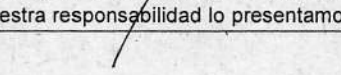
ARTÍCULO NOVENO: Publicar el presente acto administrativo en el Boletín Oficial de CORPOURABA, a través de la página Web www.corpouraba.gov.co, conforme lo dispuesto en el artículo 71 de la Ley 99 de 1993.

ARTÍCULO DECIMO: Notificar la presente providencia al **CONSORCIO MULTILAGO ANTIOQUIA 02**, identificado con el NIT. 901.640.174-7, a través de su representante Legal, o a quien esta autorice en debida forma, el contenido de la presente resolución, que permita identificar su objeto de conformidad con lo dispuesto en el Artículo 71° de la Ley 99 del 22 de diciembre de 1993, en los términos de los Artículos 67°, 68° y 69° de la Ley 1437 del 18 de enero del 2011.

ARTÍCULO DÉCIMO PRIMERO: Contra la presente resolución procede ante la Dirección General de CORPOURABA, el recurso de reposición, el cual deberá interponerse personalmente y por escrito, dentro de los diez (10) días hábiles siguientes a la notificación de la presente resolución o des fijación del aviso, según el caso.

NOTIFÍQUESE, PUBLÍQUESE Y CÚMPLASE


VANESSA PAREDES ZÚNIGA
Directora General

	NOMBRE	FIRMA	FECHA
Proyectó:	Yury Banesa Salas		22/02/2023
Revisó:	Jhofan Jiménez		
Revisó	Robert Alirio Rivera Zapata		07-03-2023
Revisó	Juan Fernando Gómez		

Los arriba firmantes declaramos que hemos revisado el documento y lo encontramos ajustados a las normas y disposiciones legales vigentes y, por lo tanto, bajo nuestra responsabilidad lo presentamos para firma.

Expediente rad. N° 160-16-51-06-0143-2022